

# 復興の進捗状況

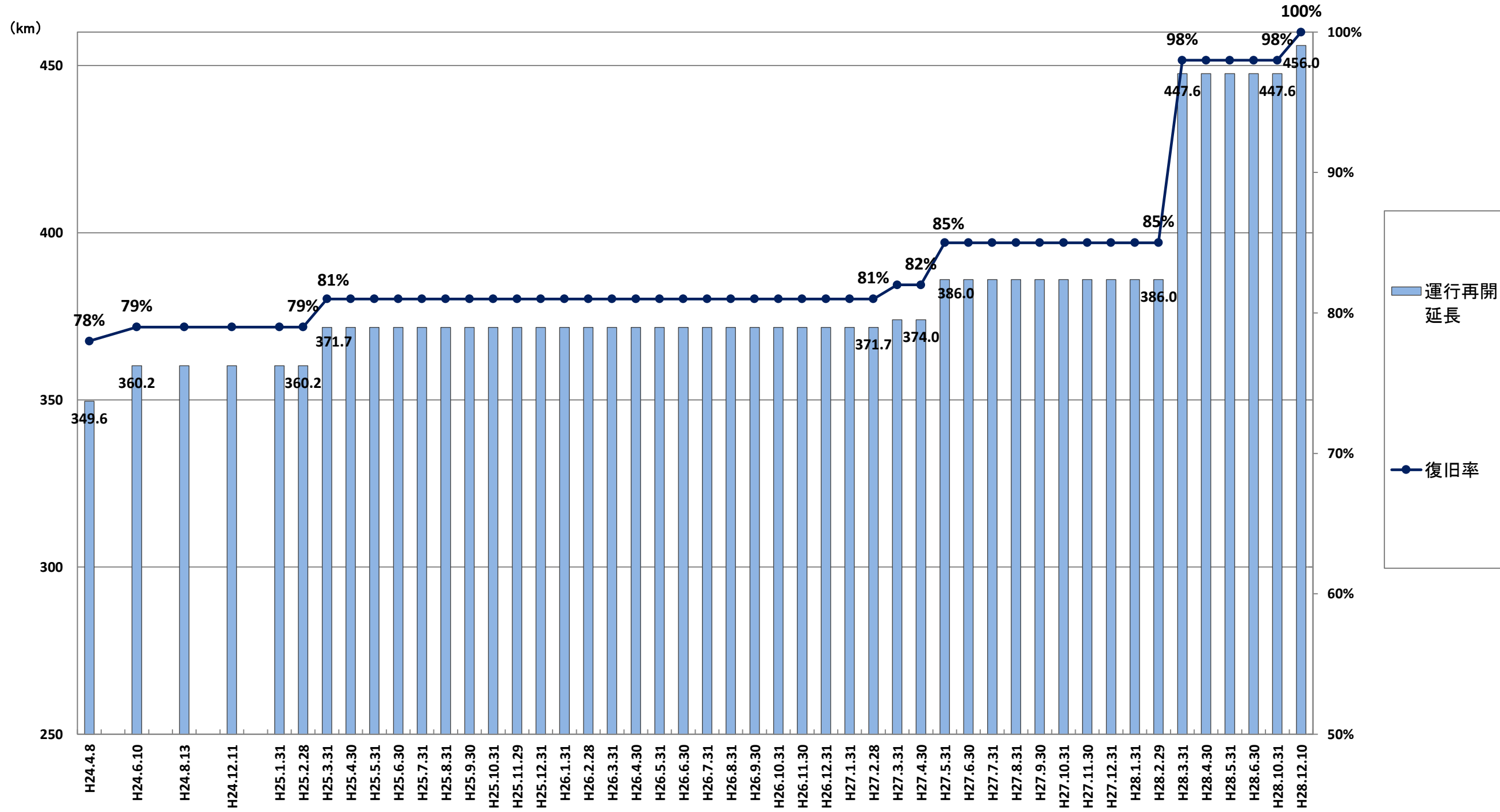
(参考資料)

平成30年3月

宮城県

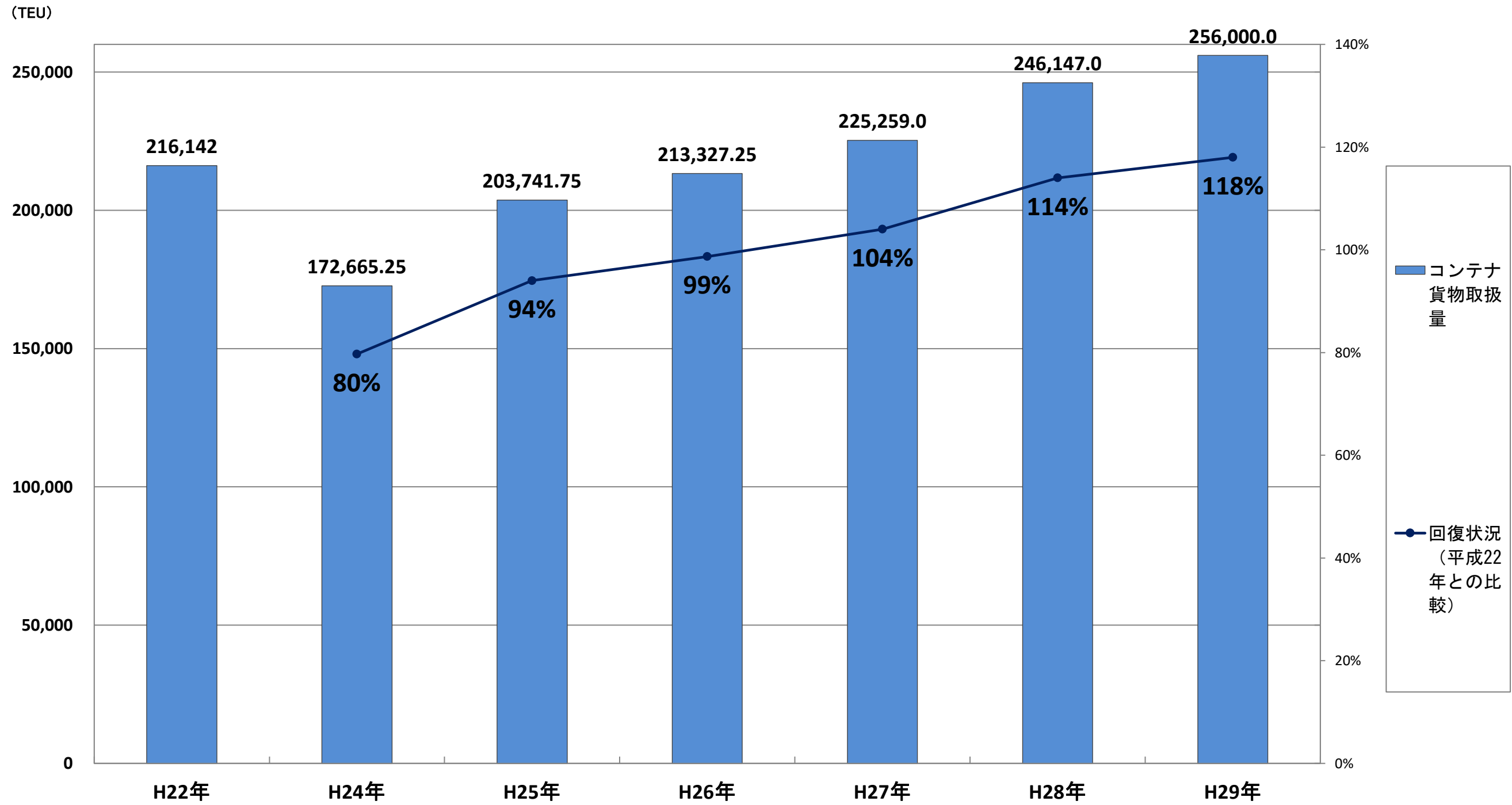
4-1-①

### 鉄 道 (県内在来線/運行再開延長)



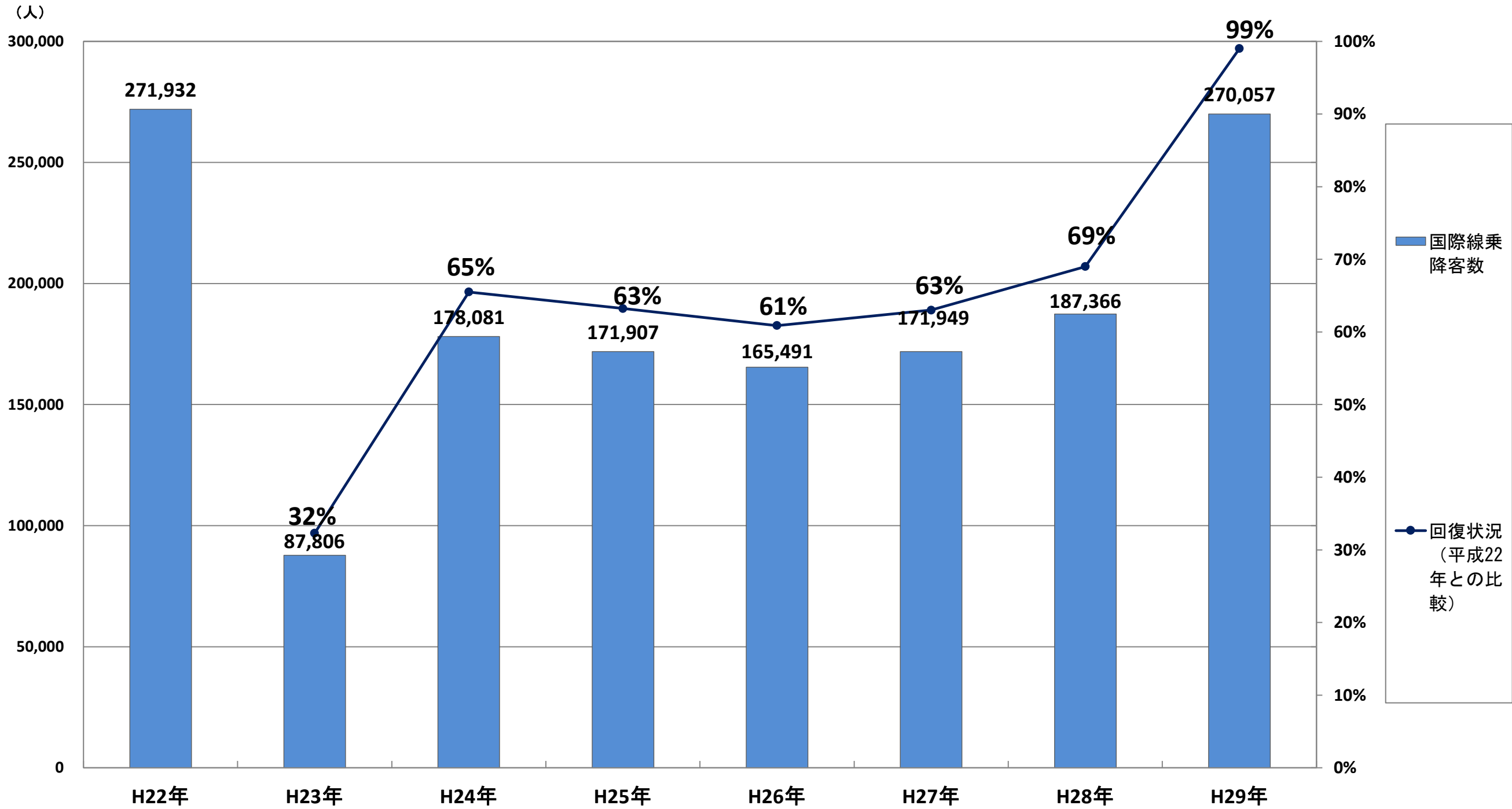
※JR, 空港アクセス鉄道等県内の鉄道延長: 約456.0km

### コンテナ貨物取扱量

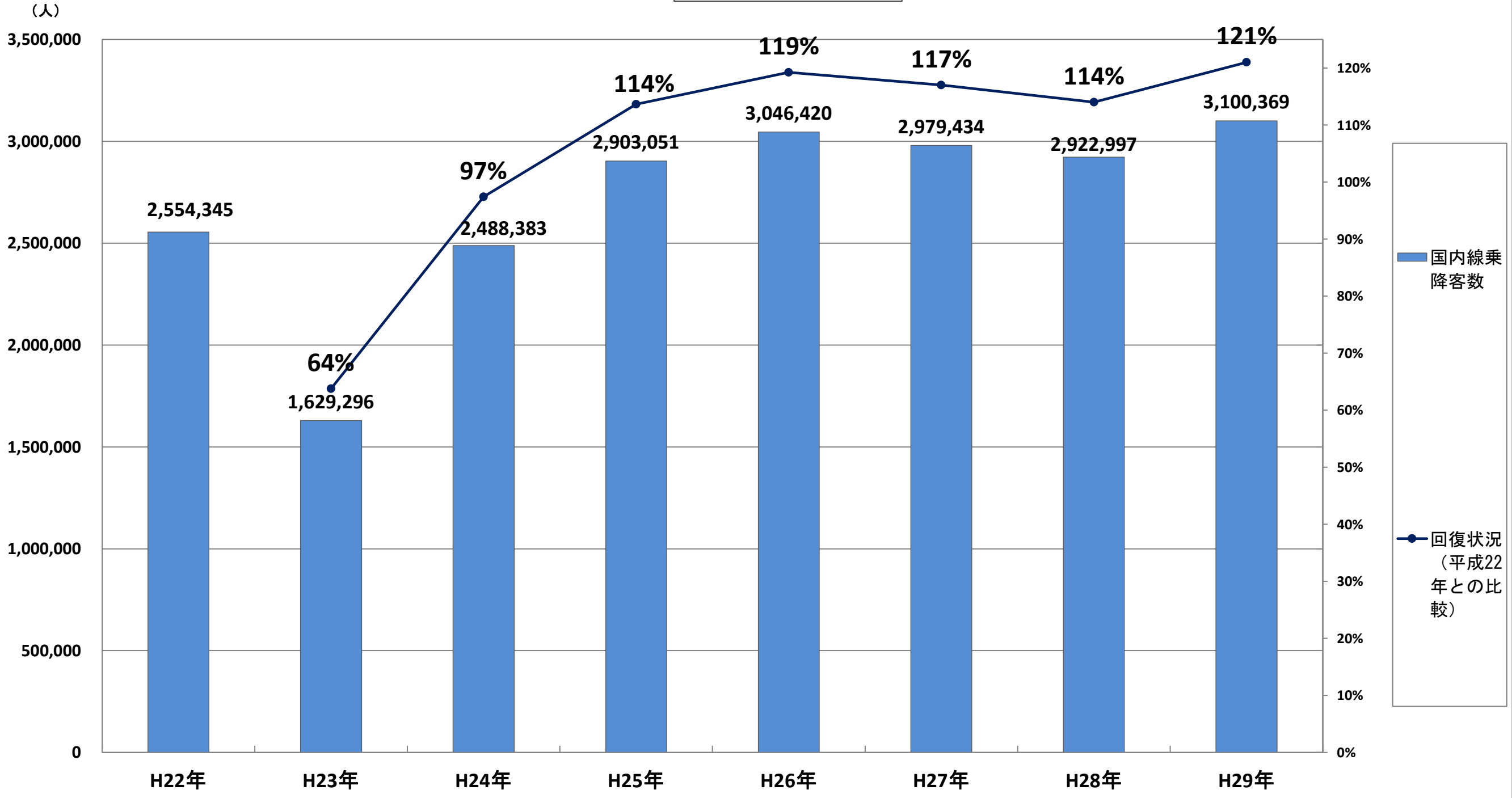


※ H29年は速報値

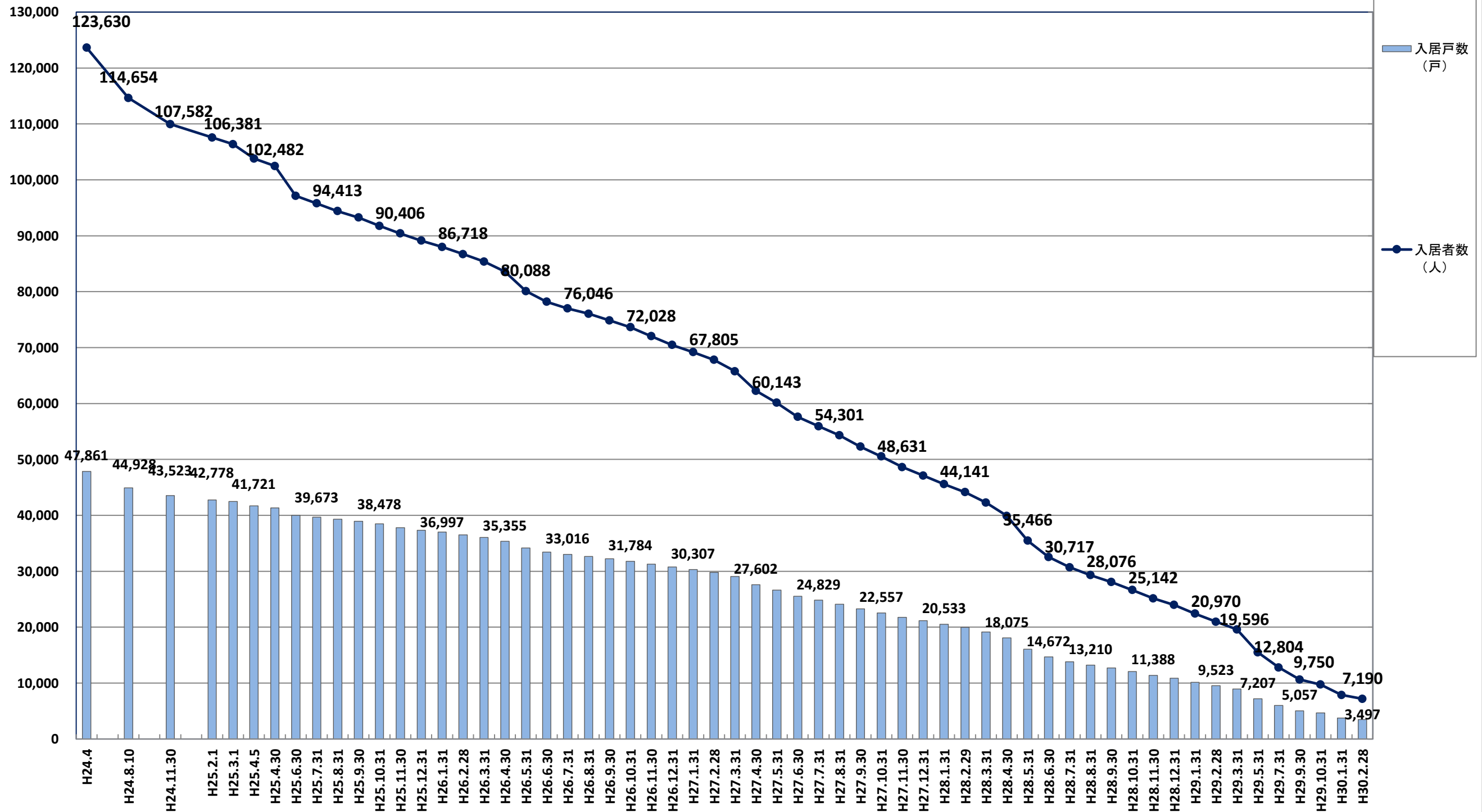
仙台空港乗降客数  
(国際線)



### 仙台空港乗降客数 (国内線)

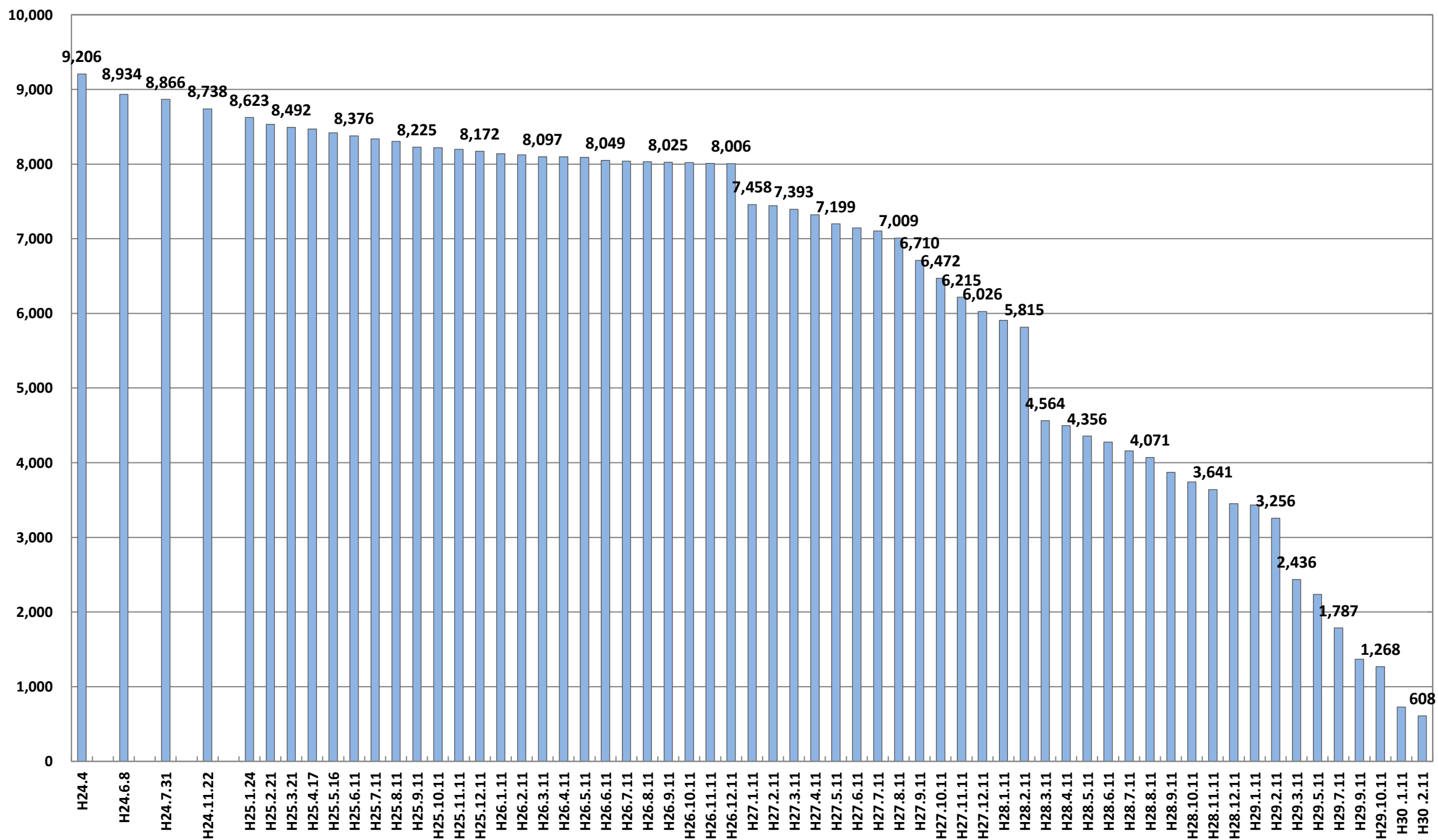


### 応急仮設住宅入居状況



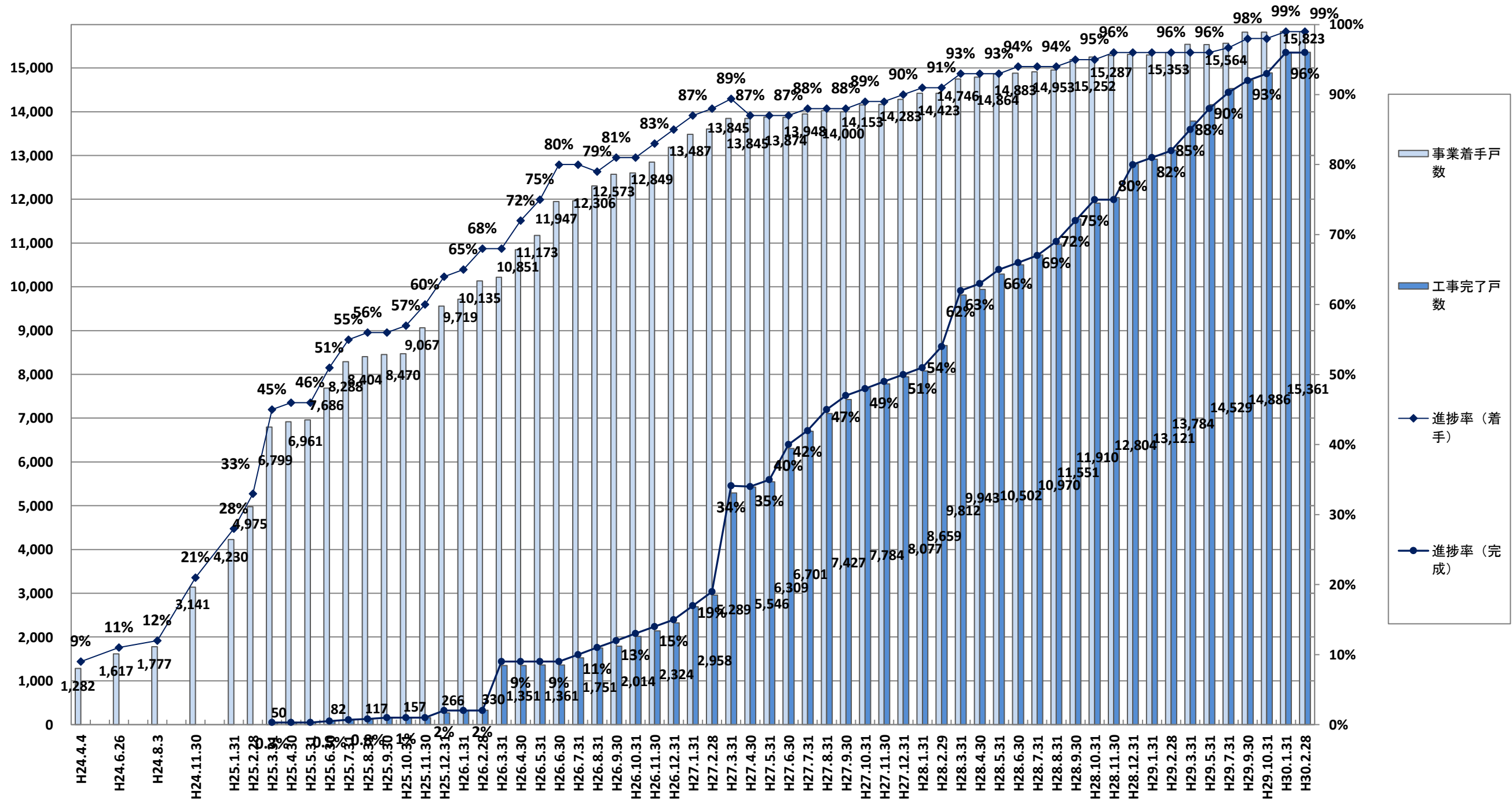
県外避難者

(人)



### 災害公営住宅

(戸)

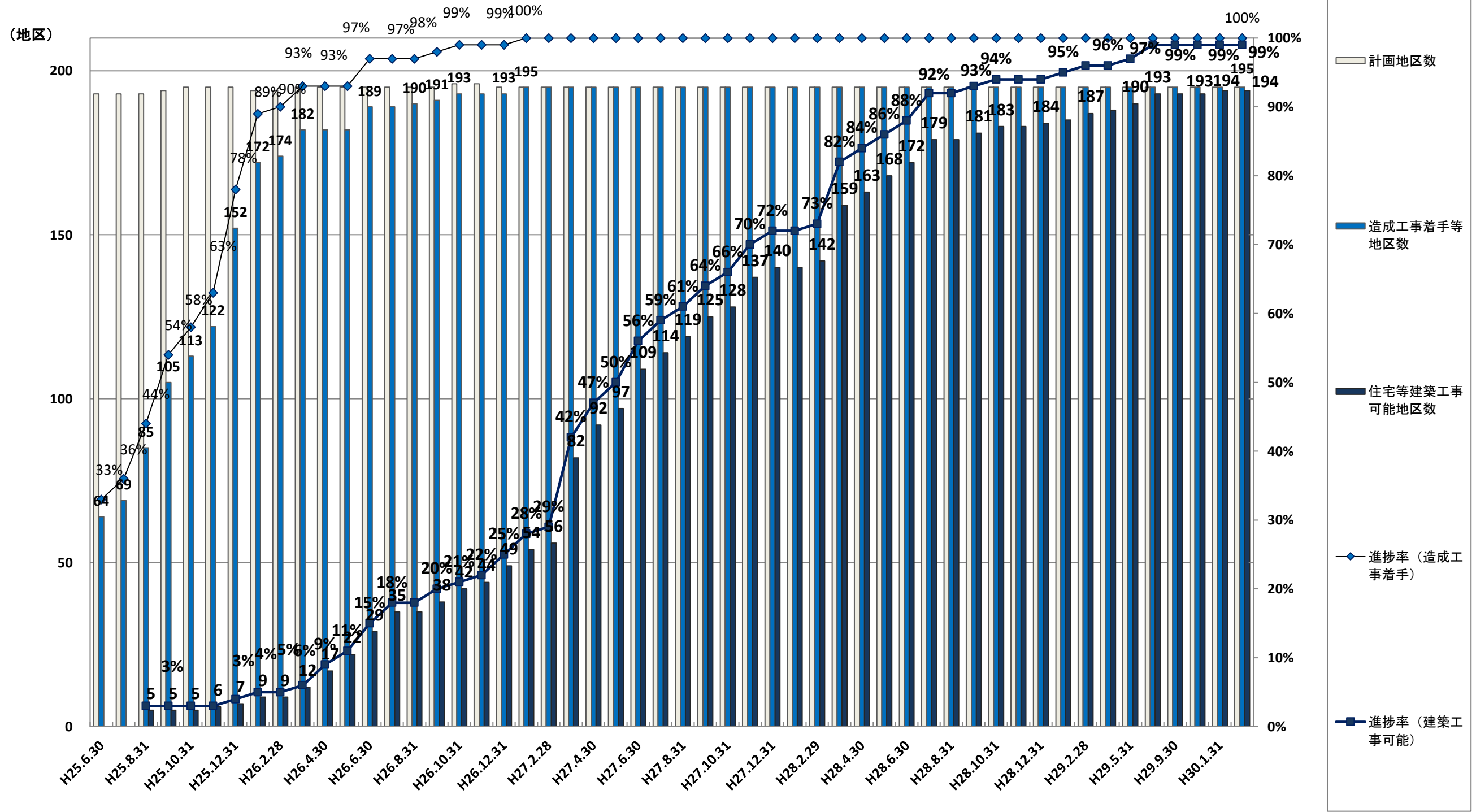


※1 H26. 7. 31までは整備予定戸数(15,000戸)に対する進捗率で表記

※2 H26. 8. 31より計画戸数に対する進捗率で表記 計画戸数16,067戸(平成30年2月末現在)

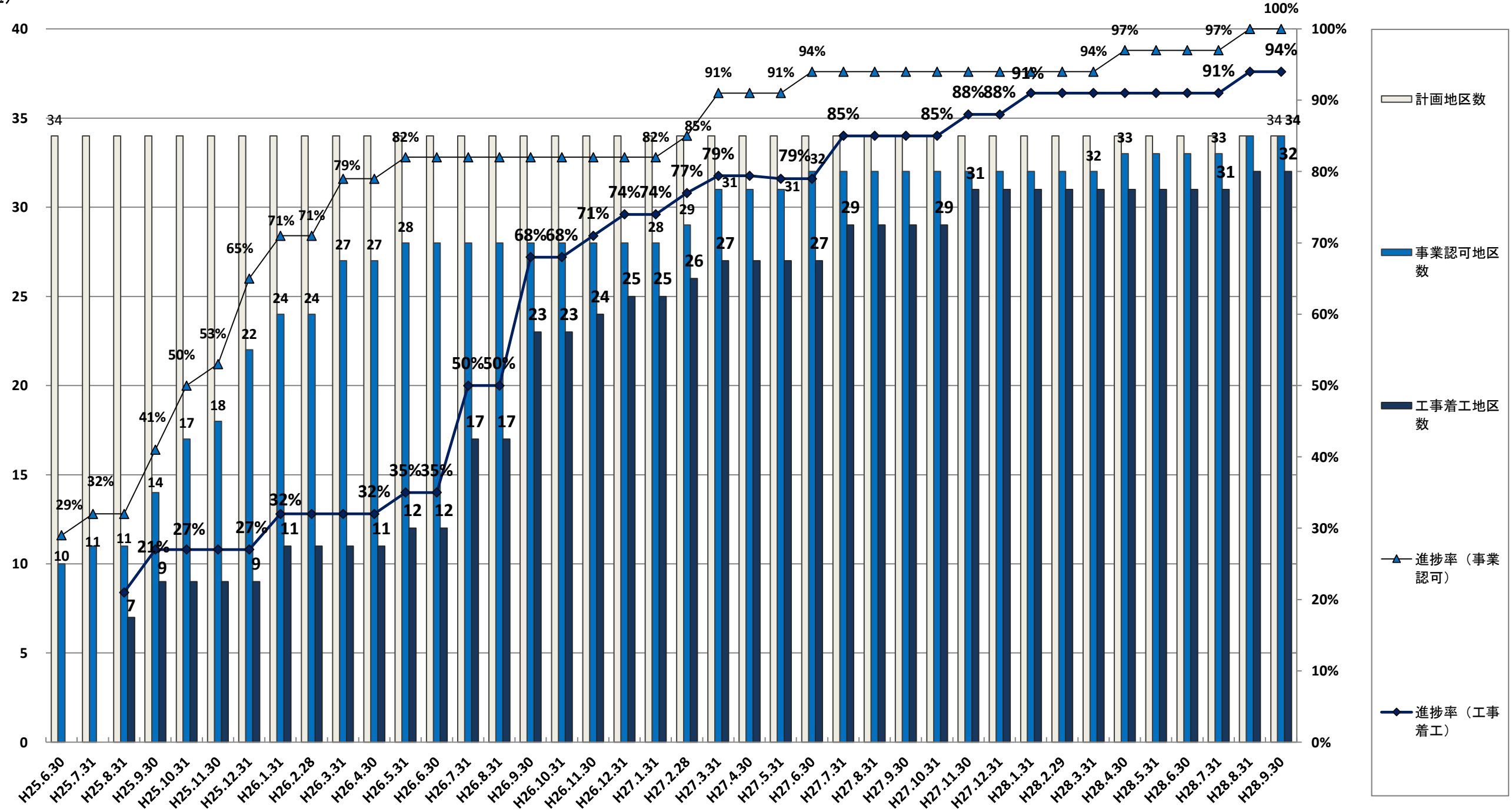


### 防災集団移転促進事業



# 土地区画整理事業

(地区)

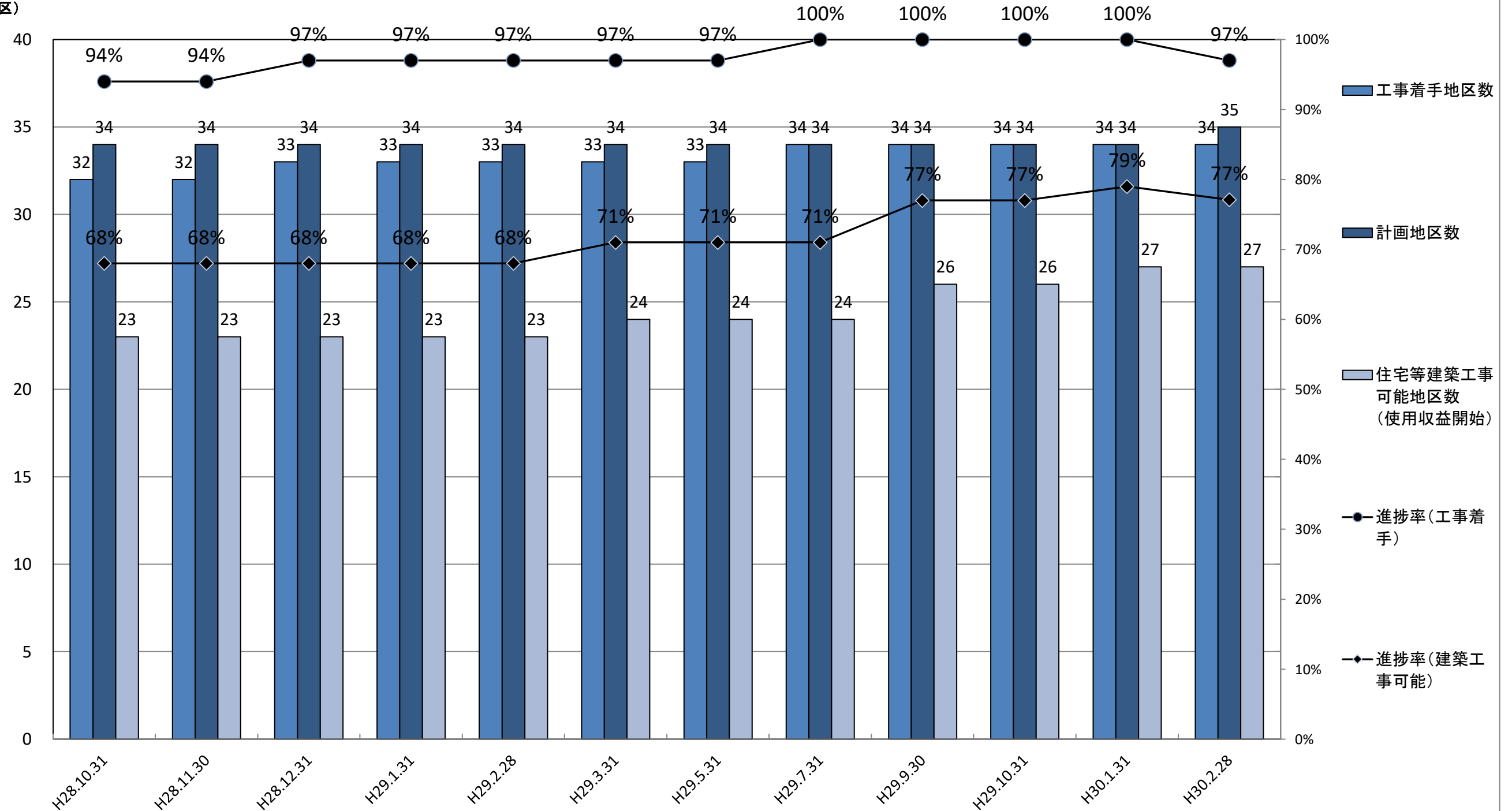


※平成25年6月30日現在 から 平成28年9月30日 まで

4-2-③

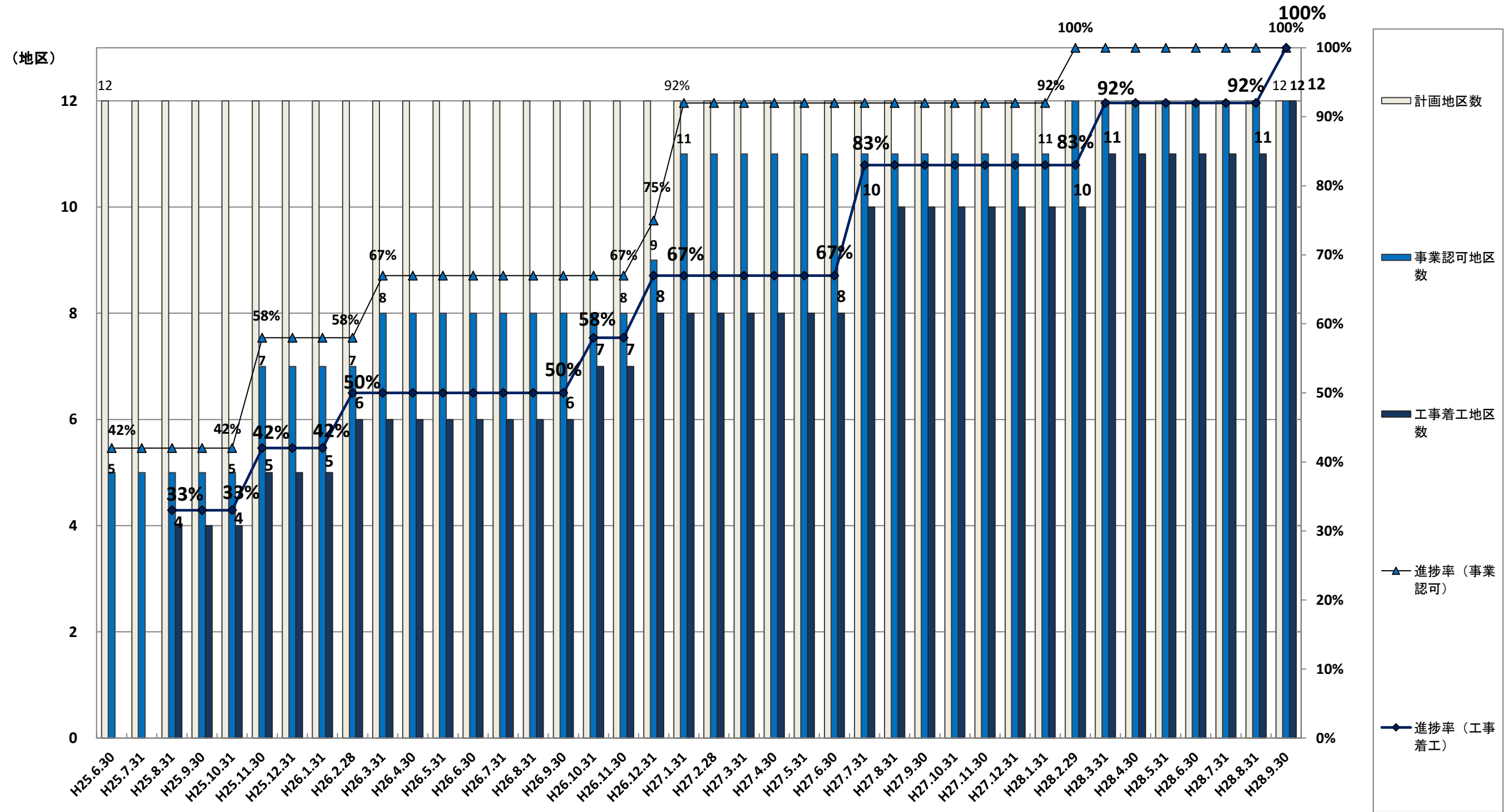
### 土地区画整理事業

(地区)



※平成28年10月31日現在 ~

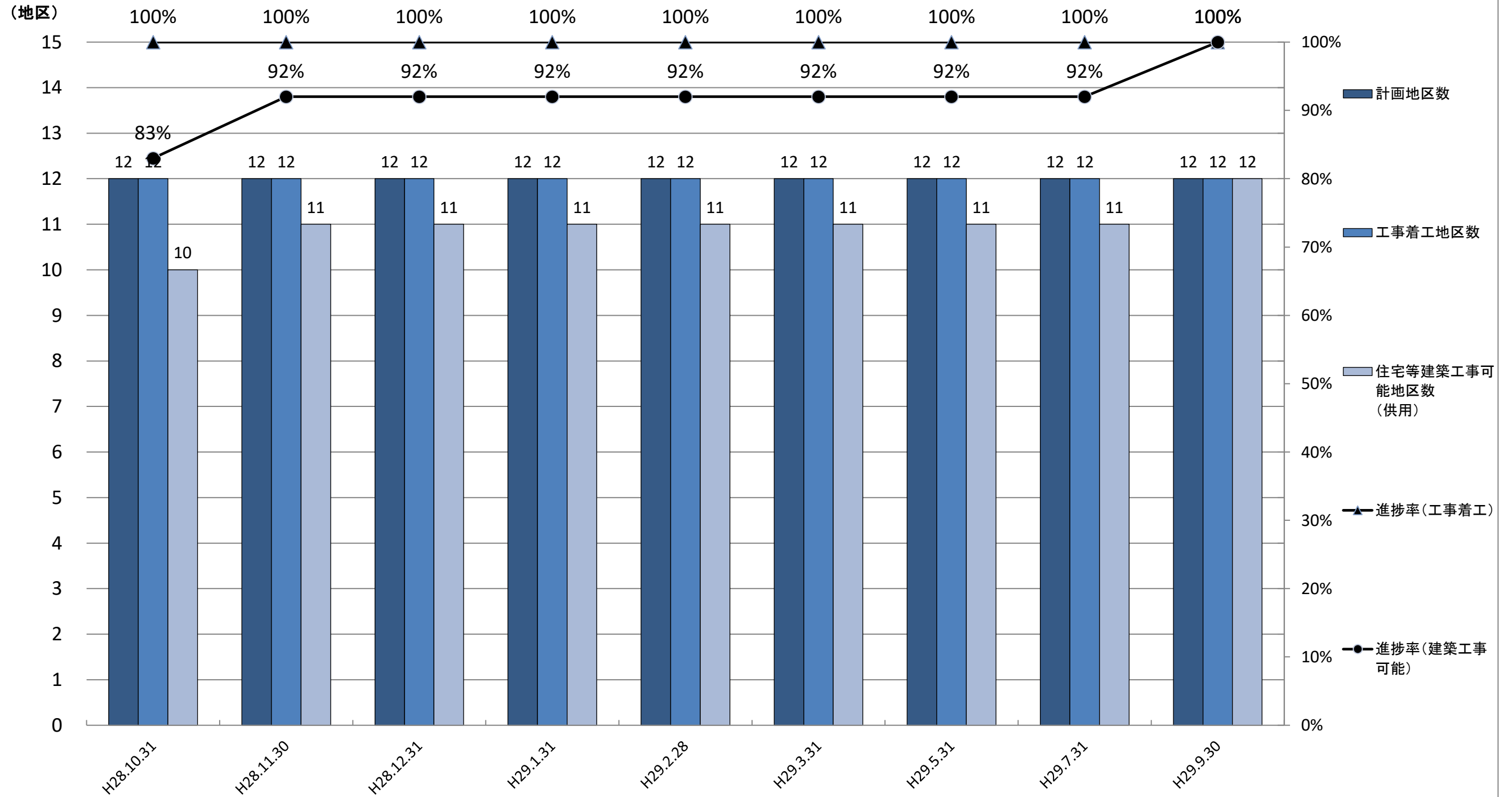
### 津波復興拠点整備事業



※平成25年6月30日現在 から 平成28年9月30日 まで

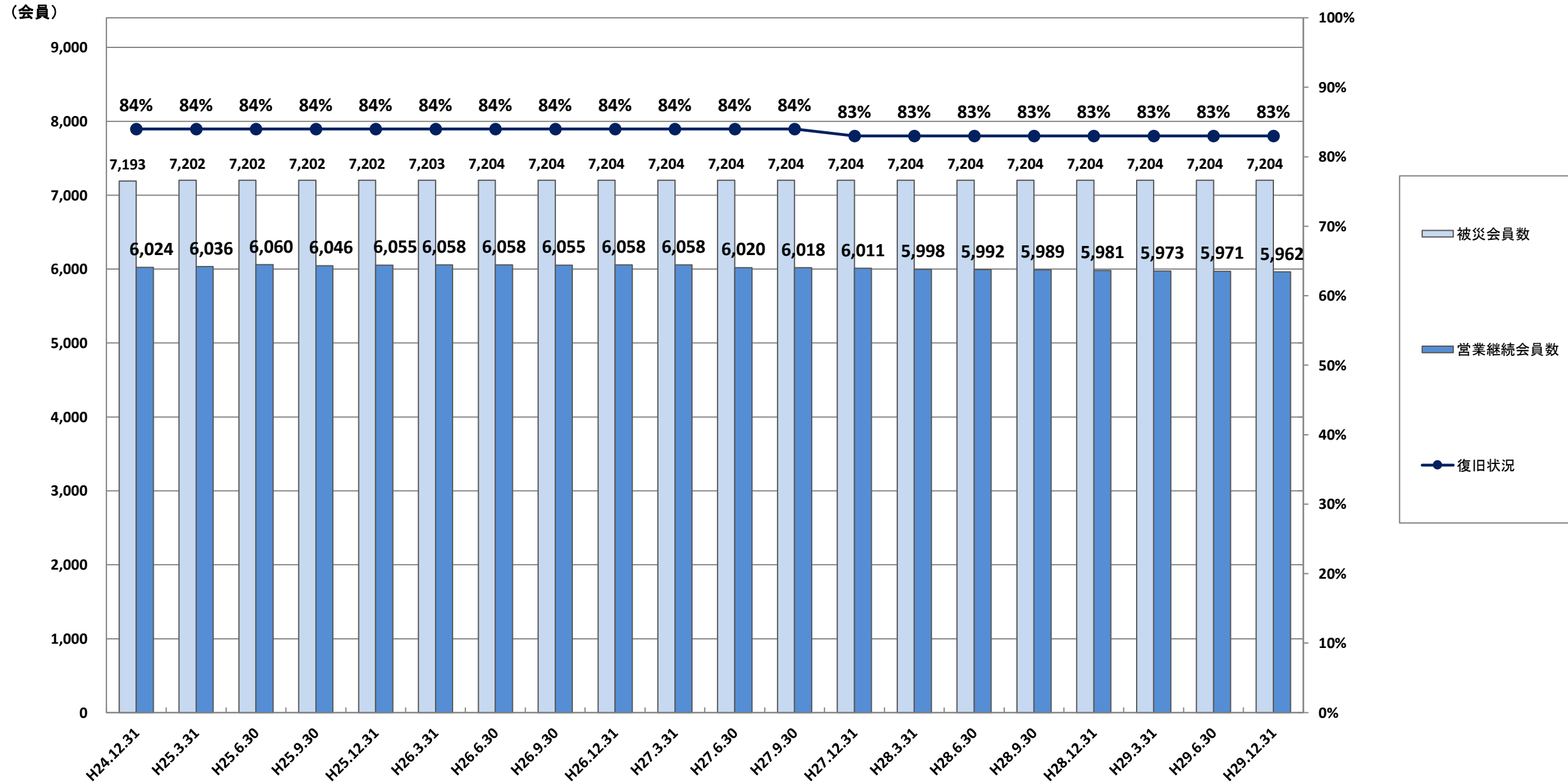
4-2-③

### 津波復興拠点整備事業

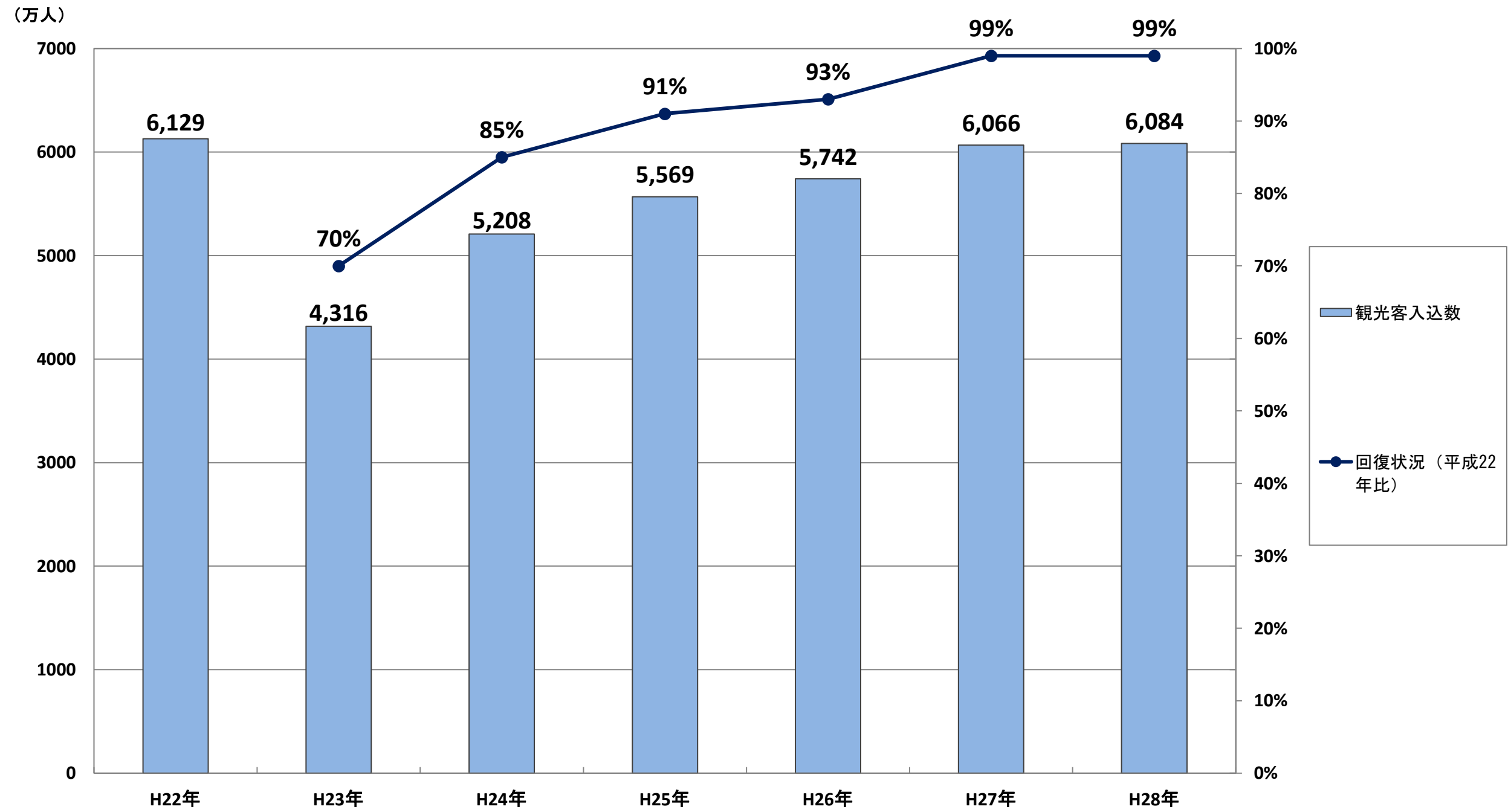


※平成28年10月31日現在 ~

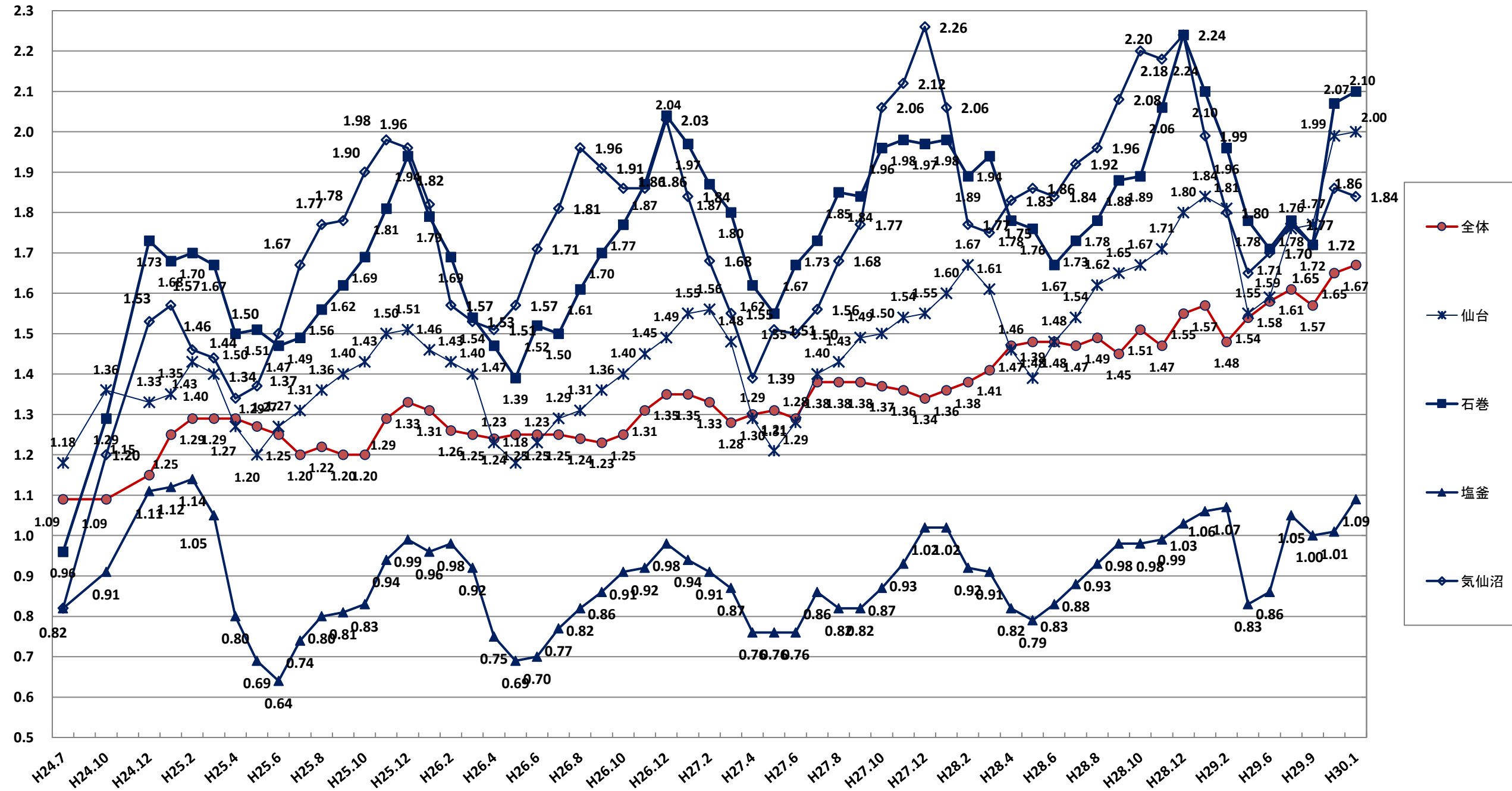
### 被災商工業者の営業状況 (県内33商工会)



## 観光客入込数



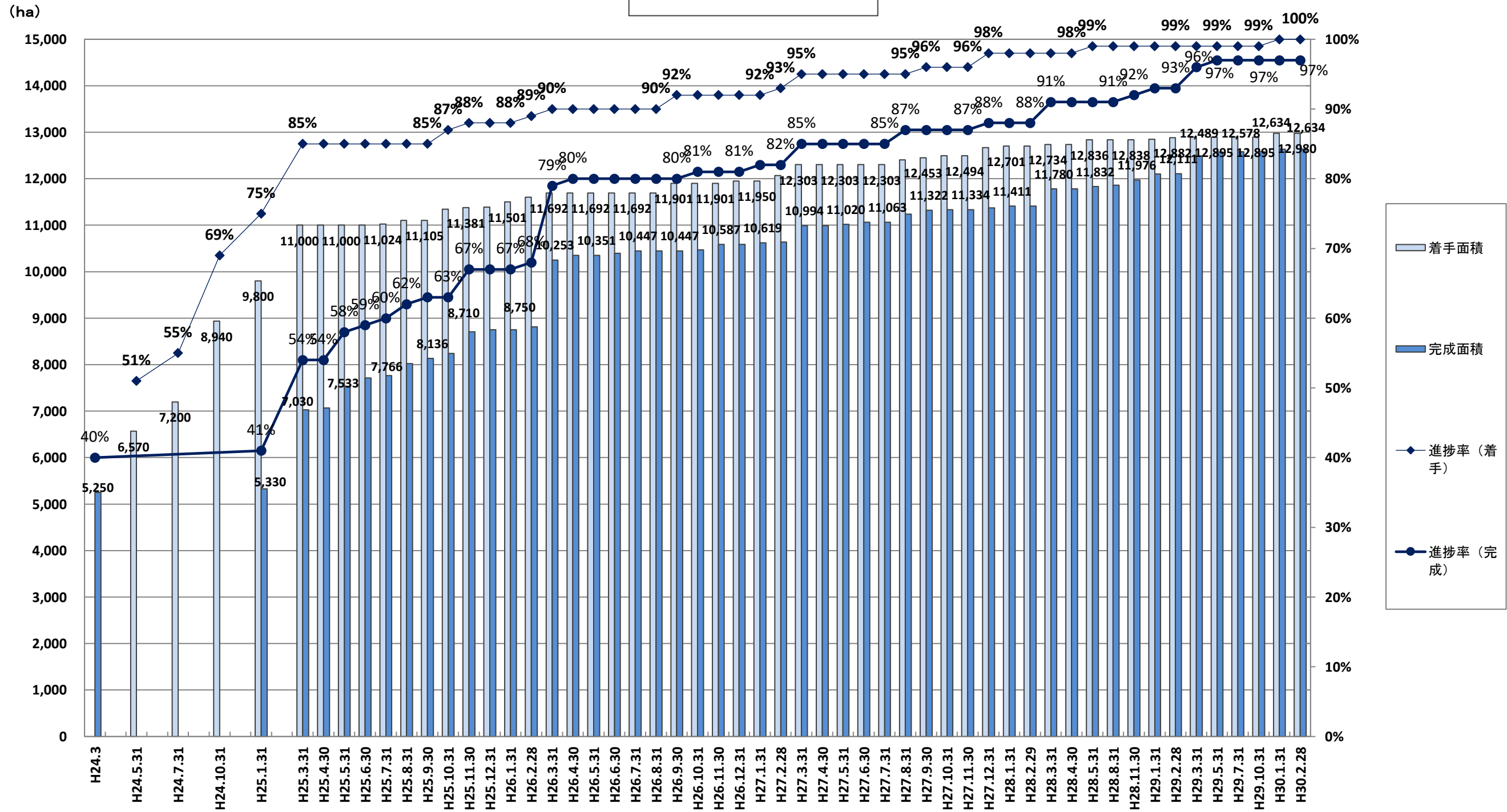
公共職業安定所別有効求人倍率



※1 「全体」は、季節調整値  
 ※2 平成23年4月：全体0.44，仙台0.50，石巻0.28，塩釜0.27，気仙沼0.19



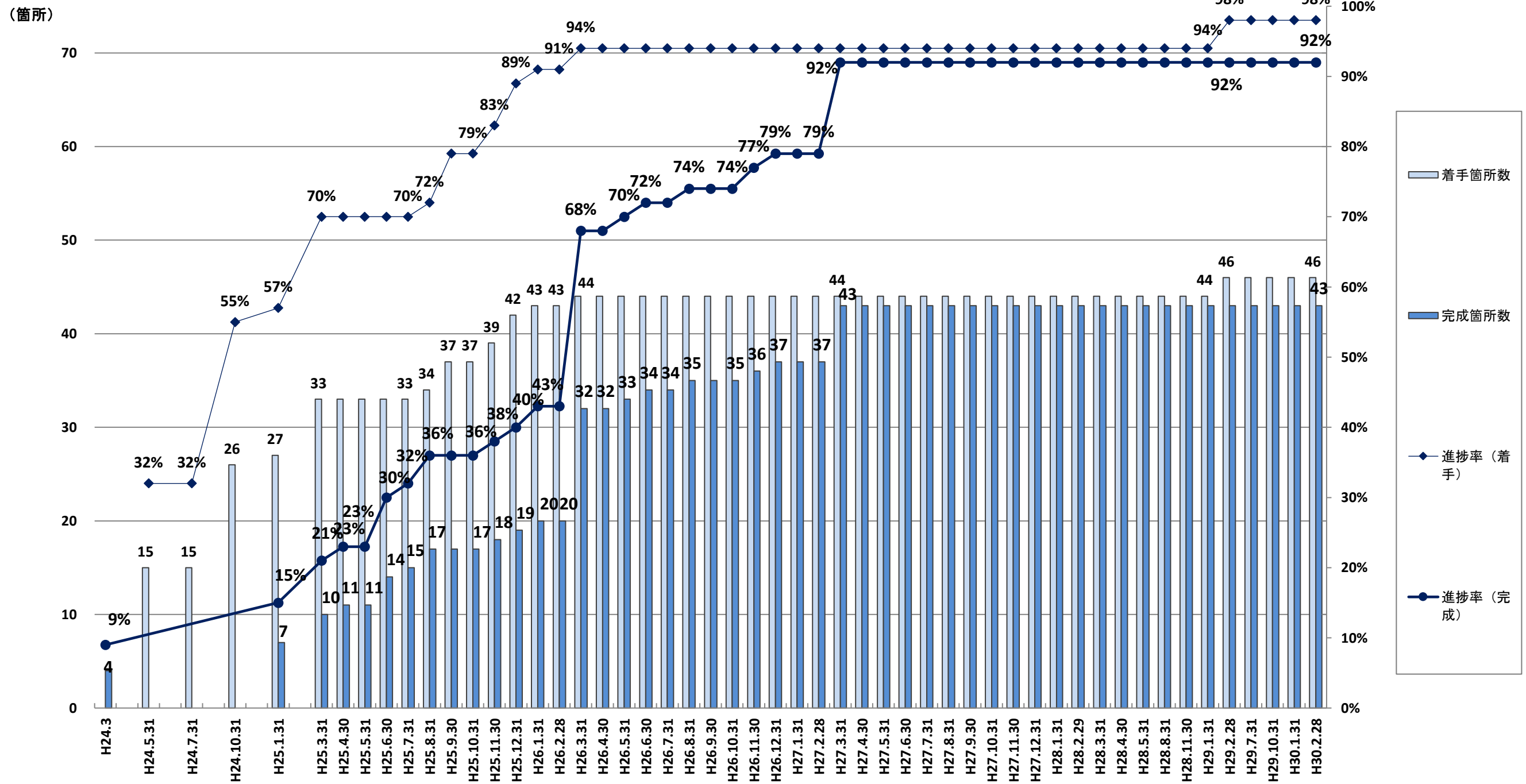
農地  
(除塩含む)



※復旧対象面積：約13,000ha

4-5-①

### 農業用施設 (排水機場)

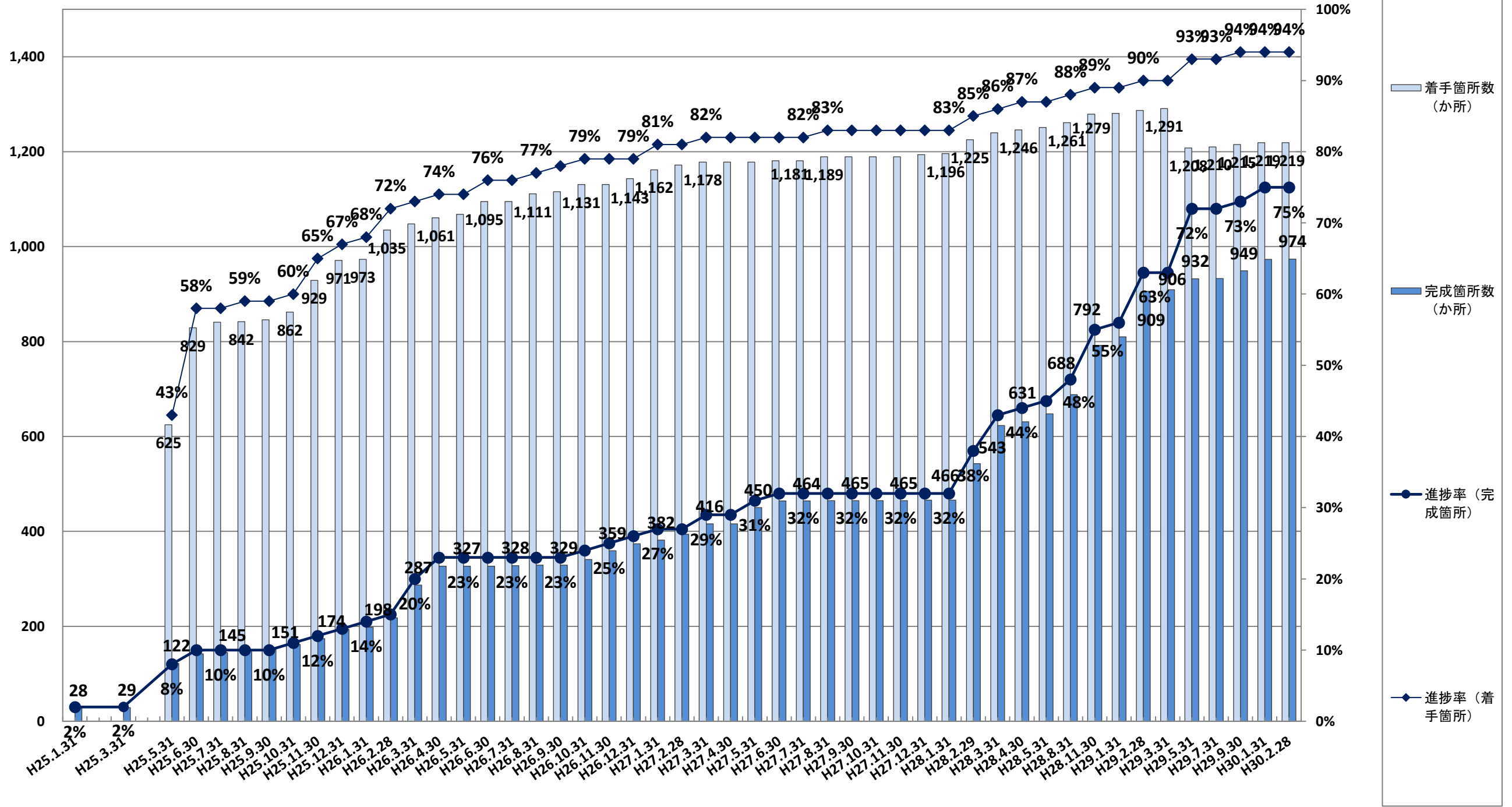


※被災箇所数：69箇所  
うち復旧対象箇所数：47箇所

4-5-②

漁 港  
(復旧工事)

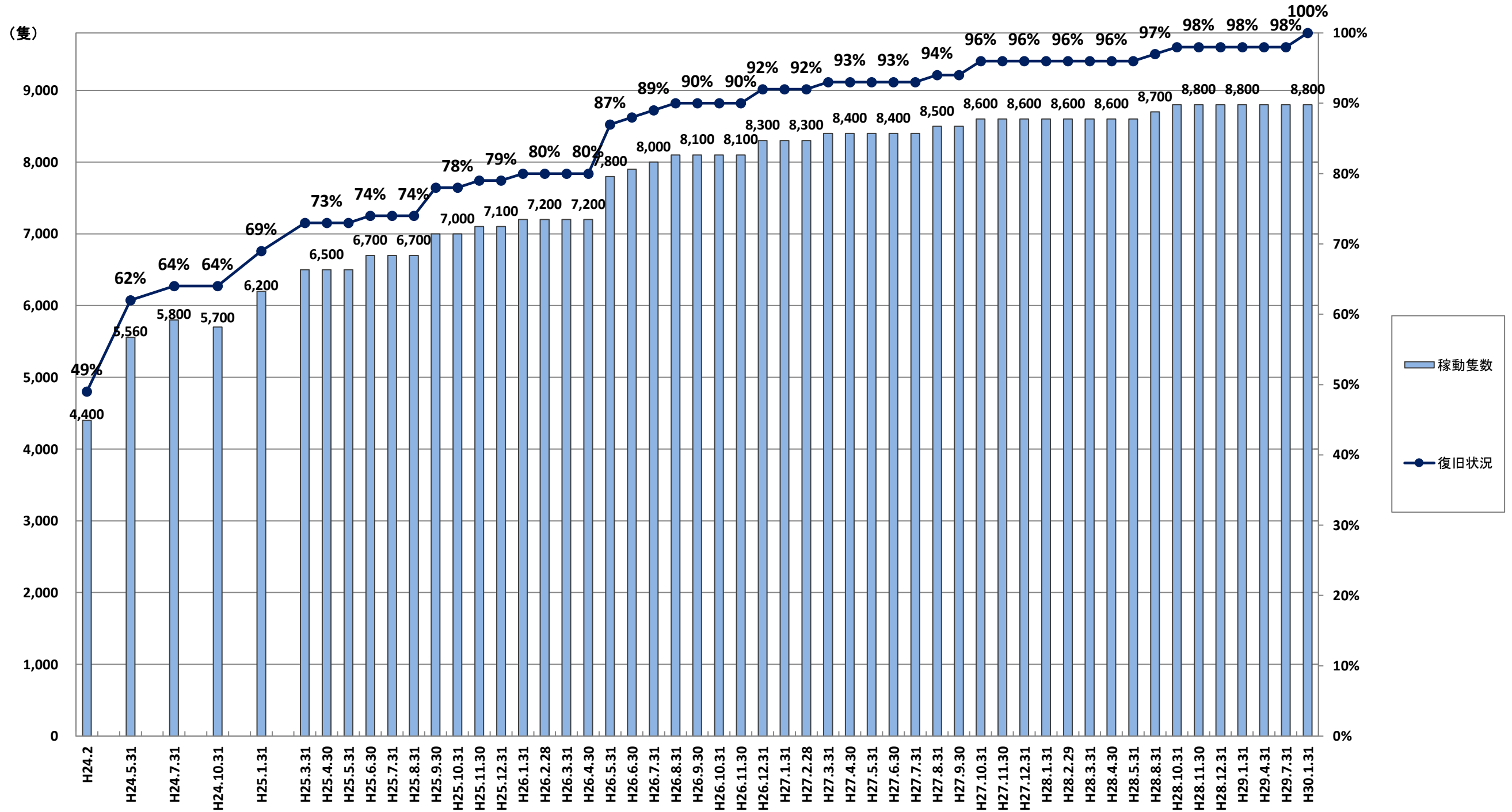
(箇所)



※被災漁港数：139港  
被災箇所数：1,300箇所

4-5-②

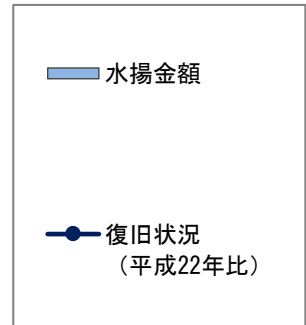
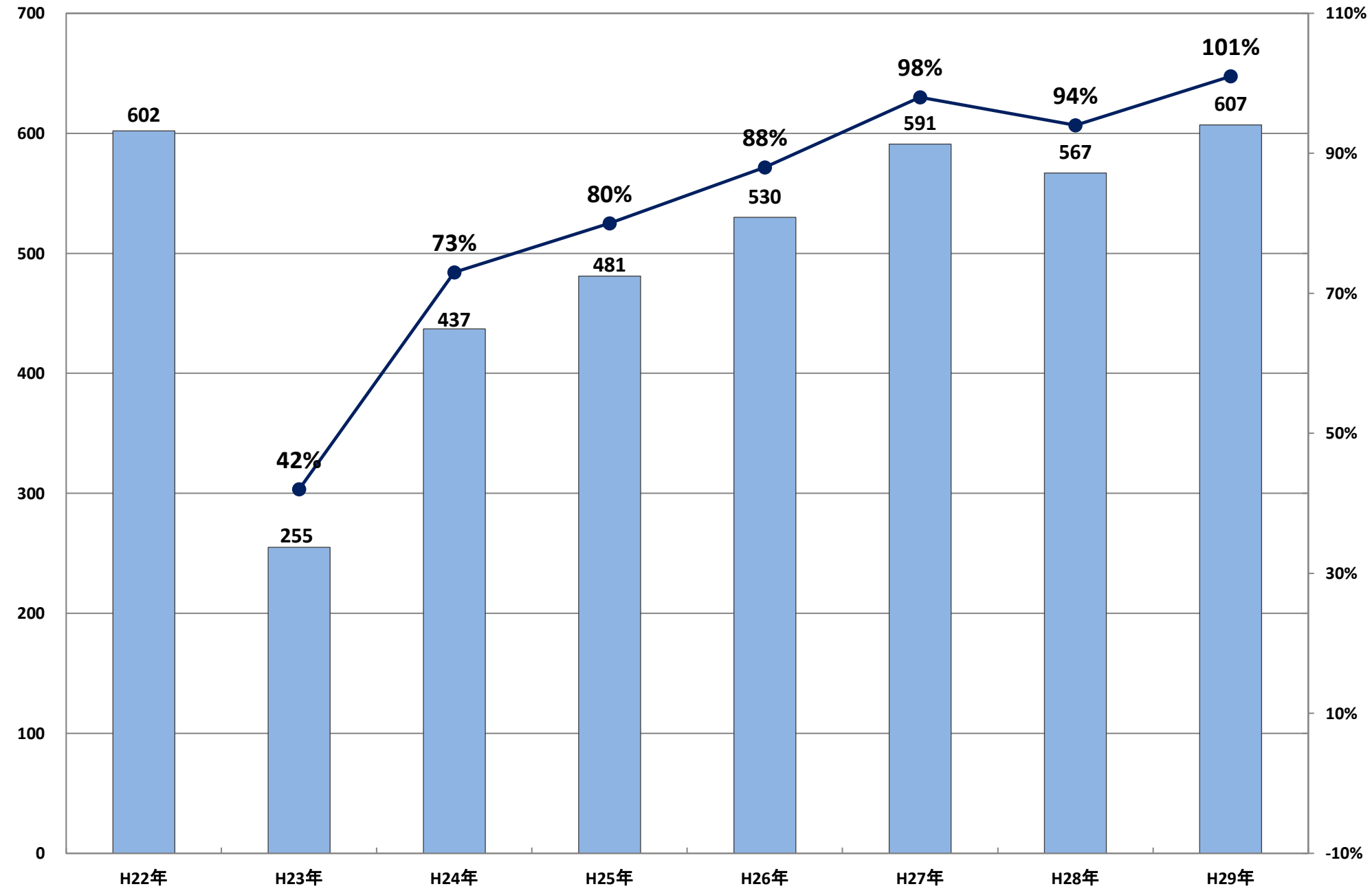
漁 船



※被災前の稼働漁船隻数：約9,000隻（平成23年3月11日現在）

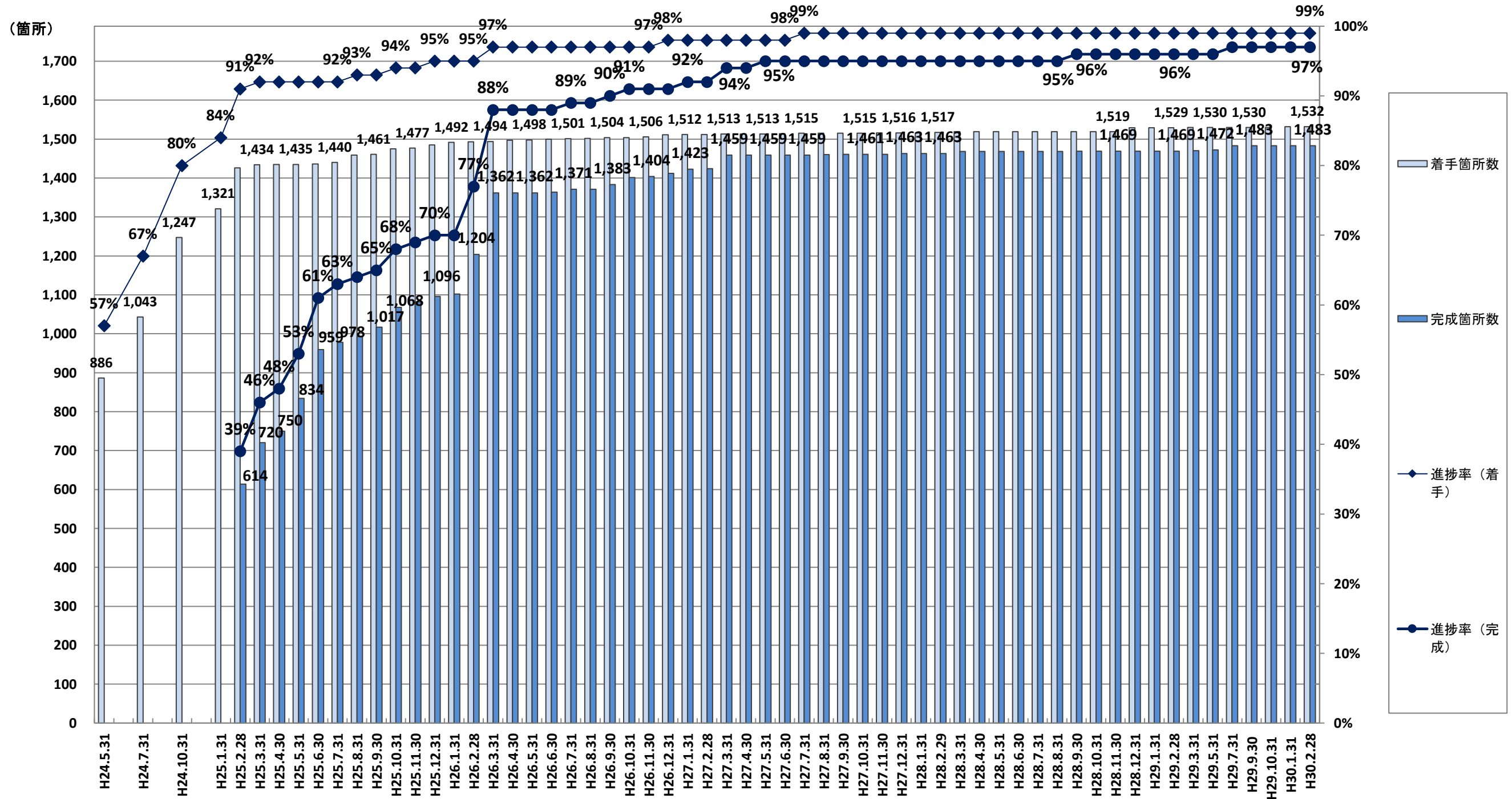
主要魚市場の水揚状況

(億円)



※主要魚市場：塩釜，石巻，女川，南三陸，気仙沼

道路・橋梁施設  
(復旧工事)

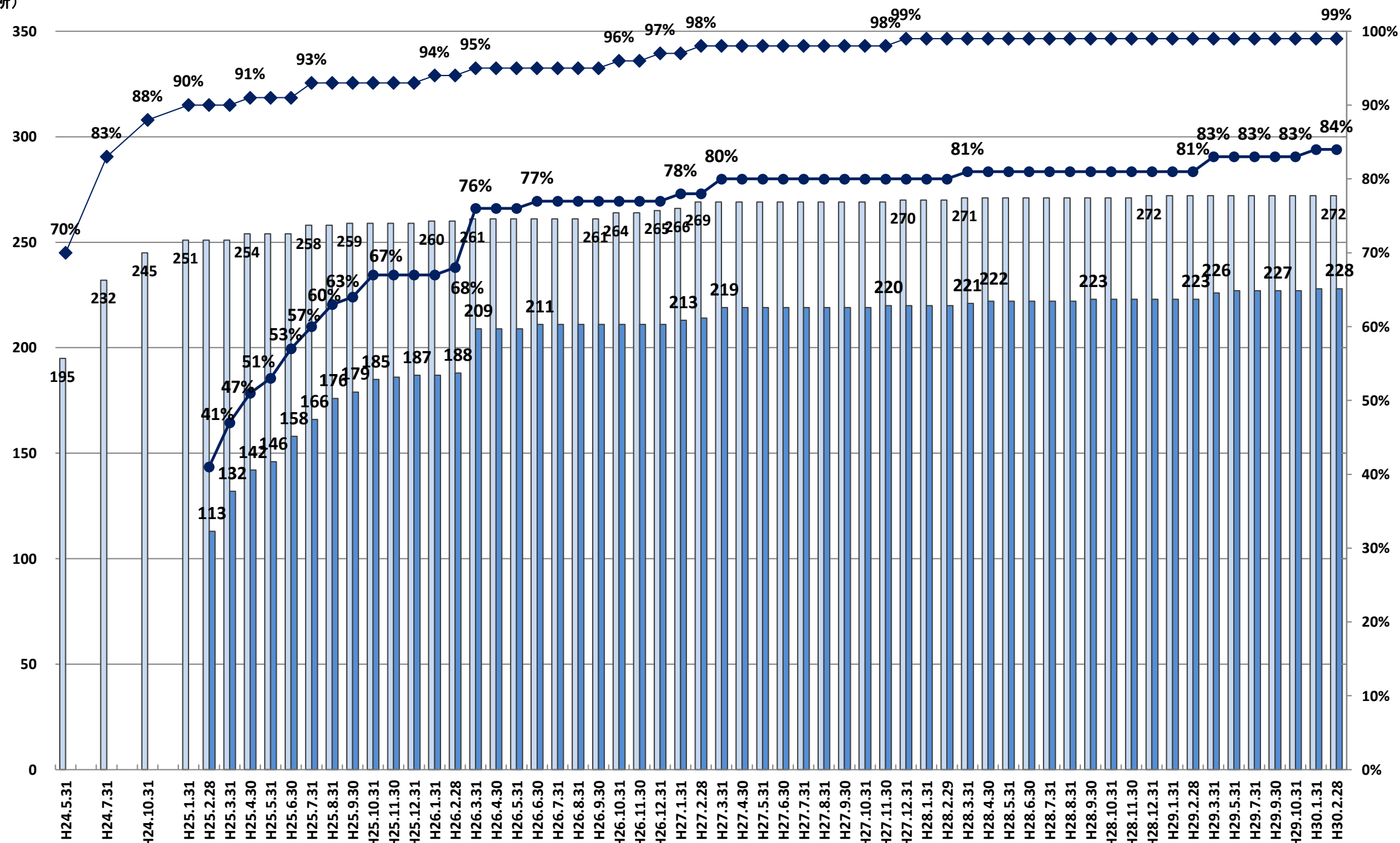


※被災箇所数：1,534箇所（道路1,411箇所，橋梁123箇所）

4-6-①

### 河川施設 (復旧工事)

(箇所)

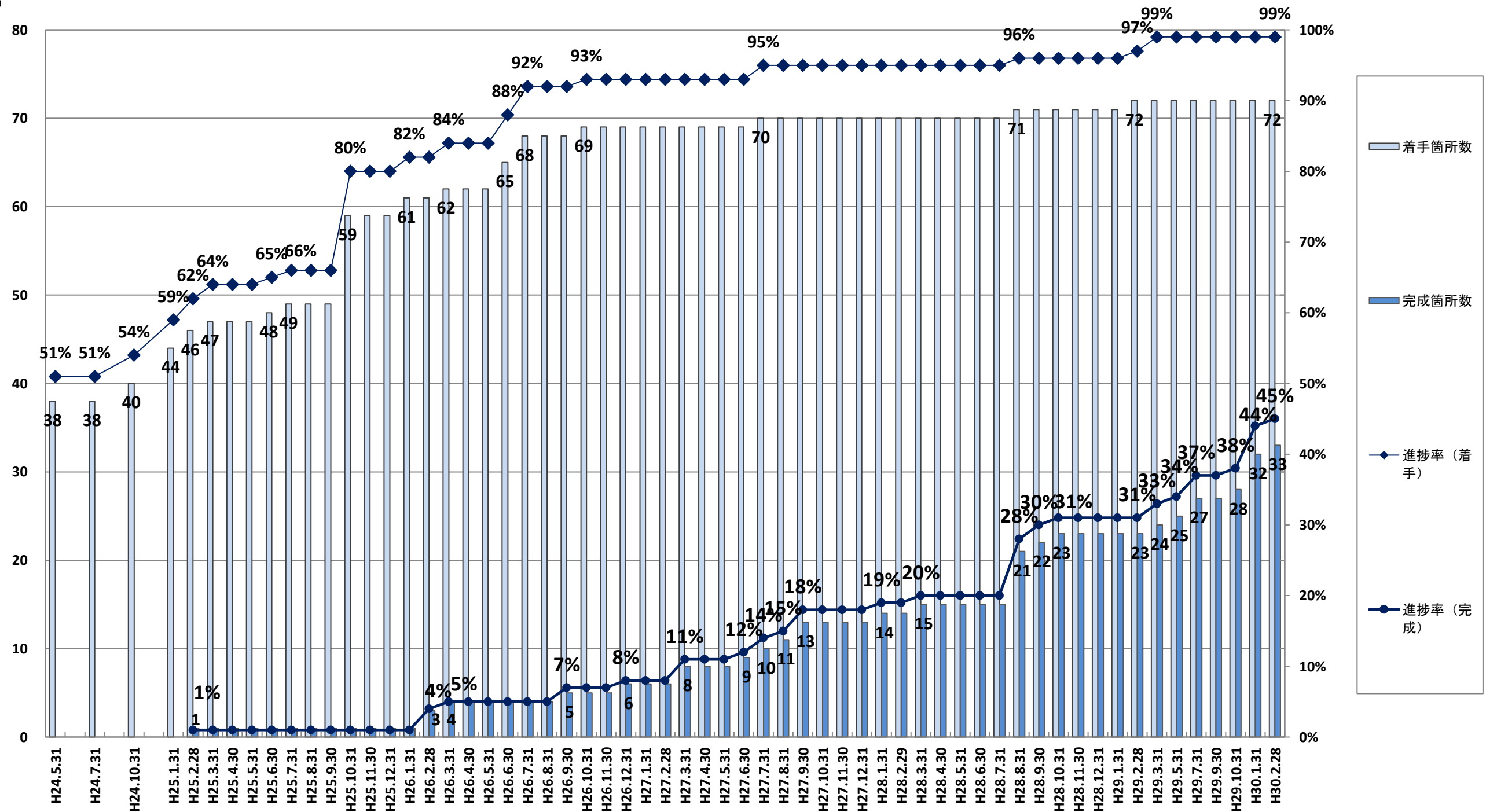


※被災箇所数：273箇所

4-6-①

### 海岸保全施設 (復旧工事)

(箇所)

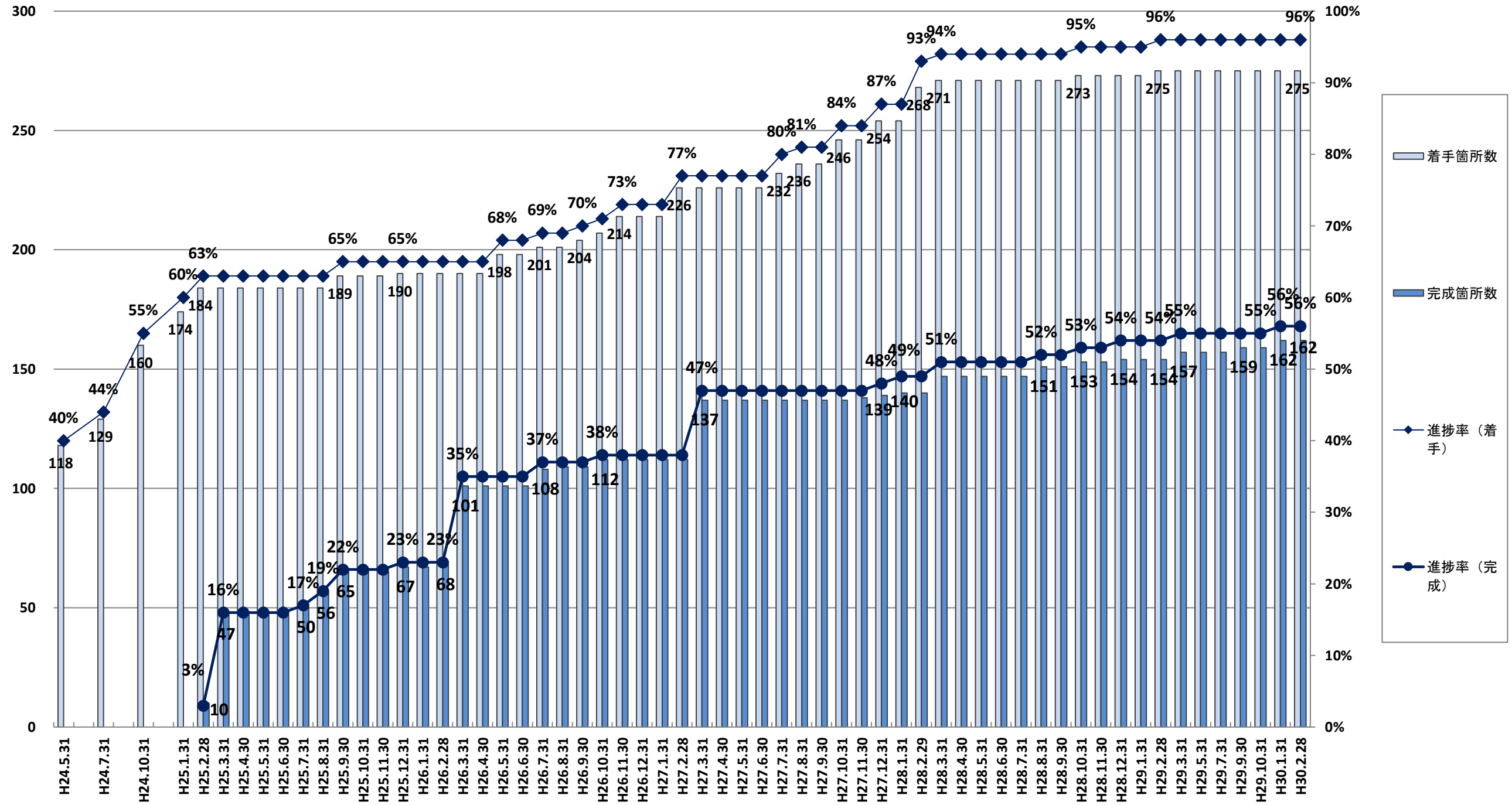


※被災箇所数：73箇所



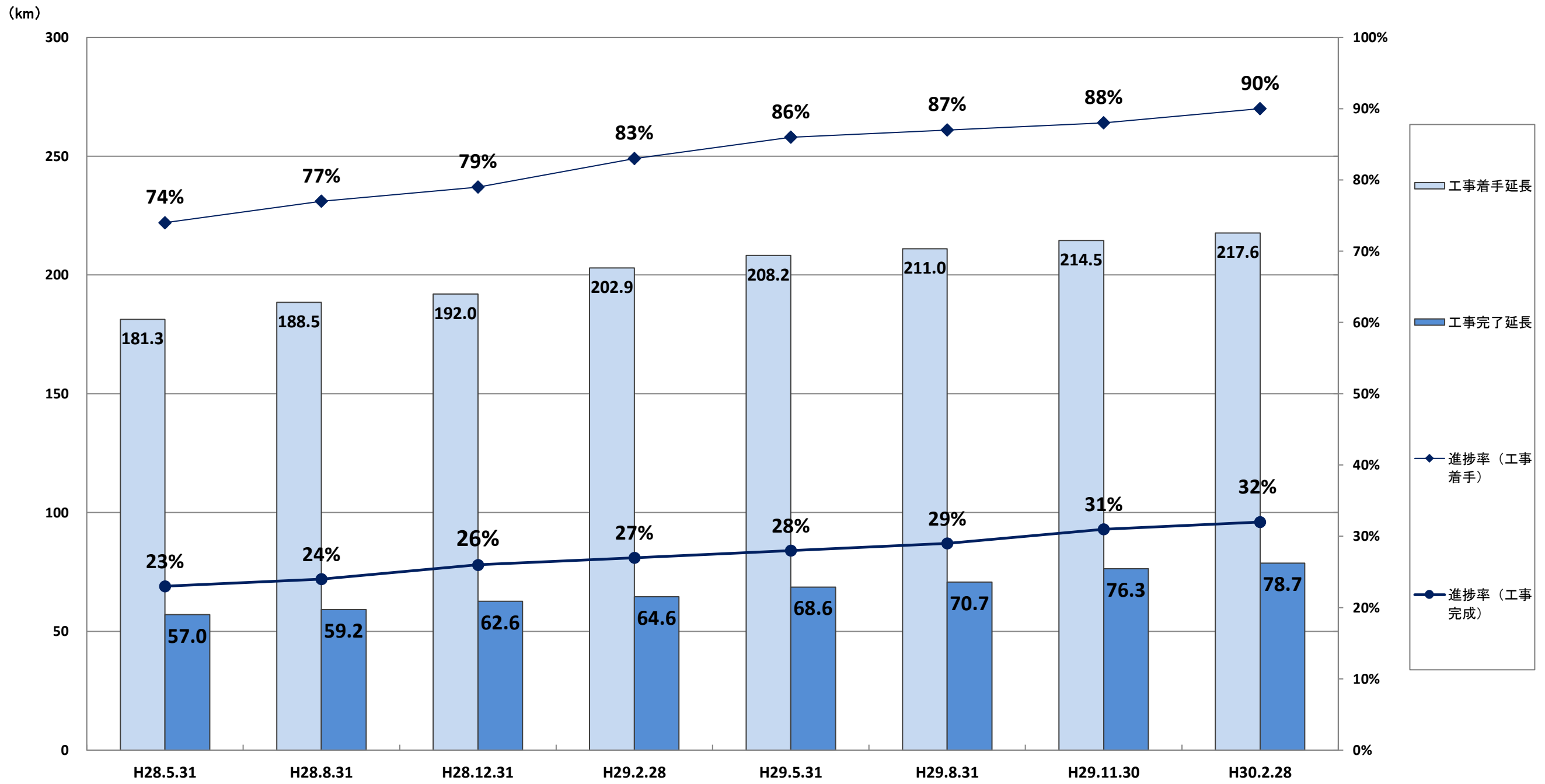
港灣施設  
(復旧工事)

(箇所)



※被災箇所数：287箇所

防潮堤(復旧・復興事業)



※復旧・復興計画延長：243.1 km (平成30年2月現在)