

# 復興の進捗状況

(参考資料)

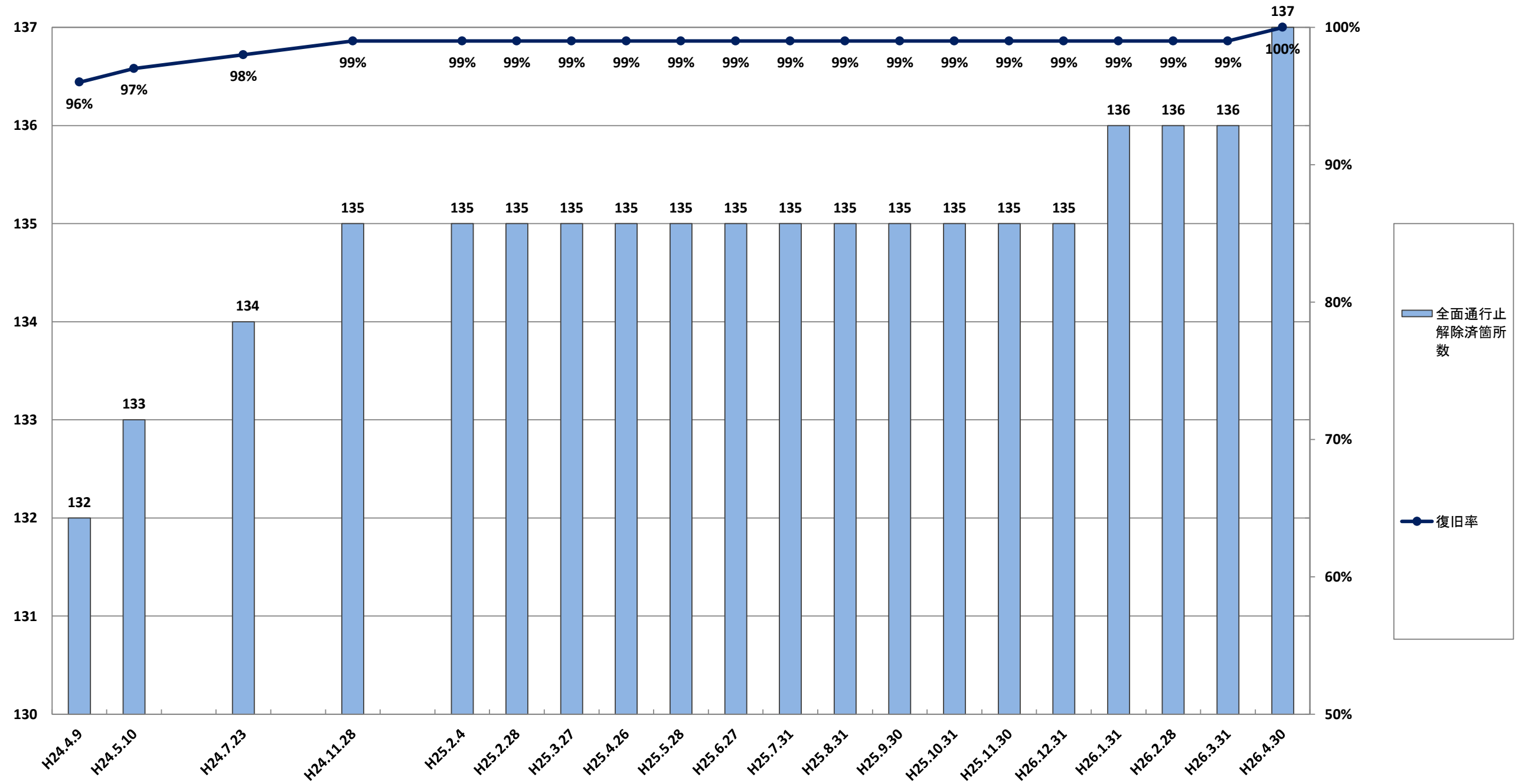
平成27年3月

宮城県

4-1-①

### 道路施設 (県管理分の通行規制)

(か所)

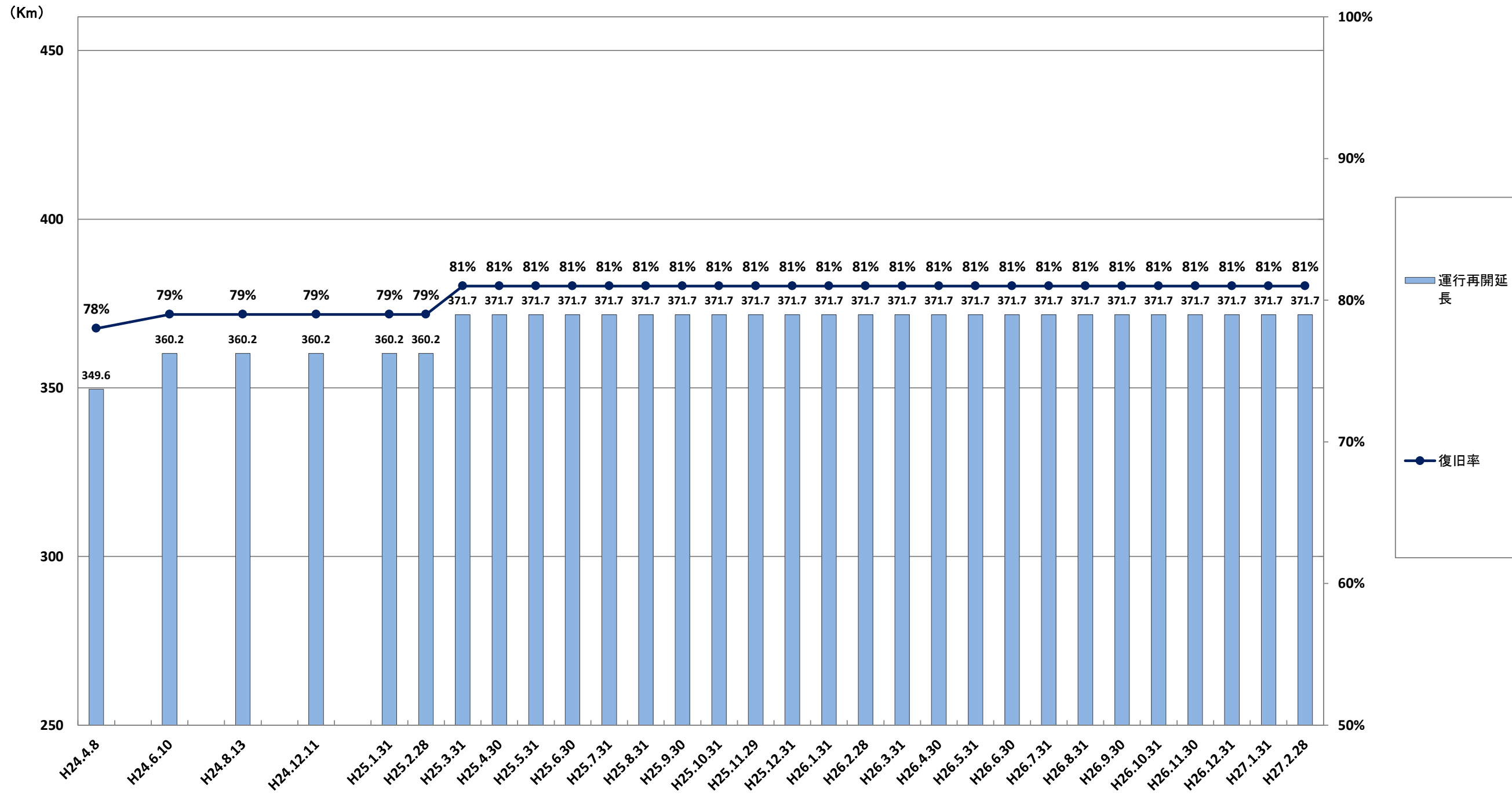


※震災時（平成23年3月11日）の全面通行止箇所数：137か所

4-1-①

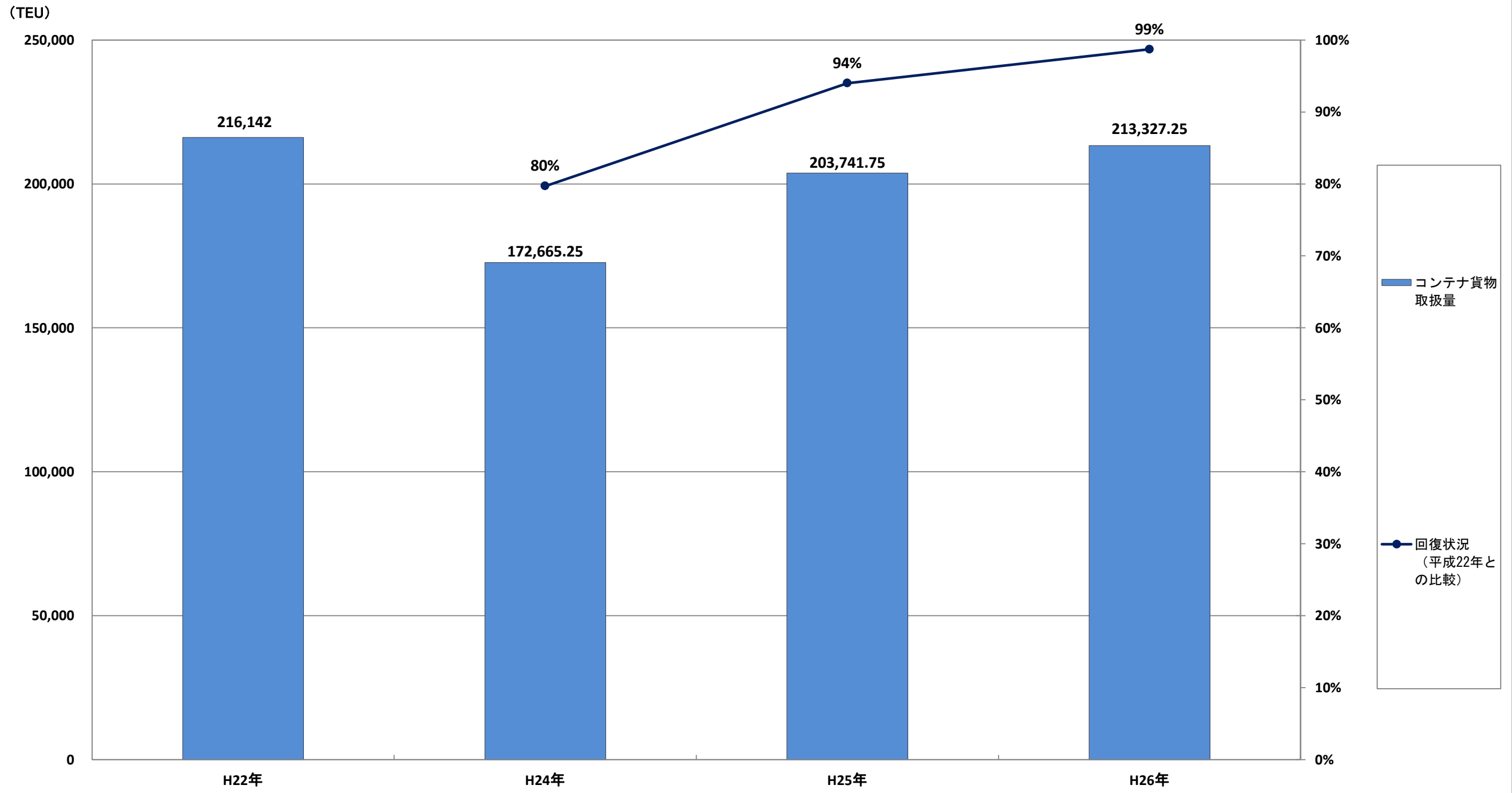
# 鉄 道

(県内在来線／運行再開延長)



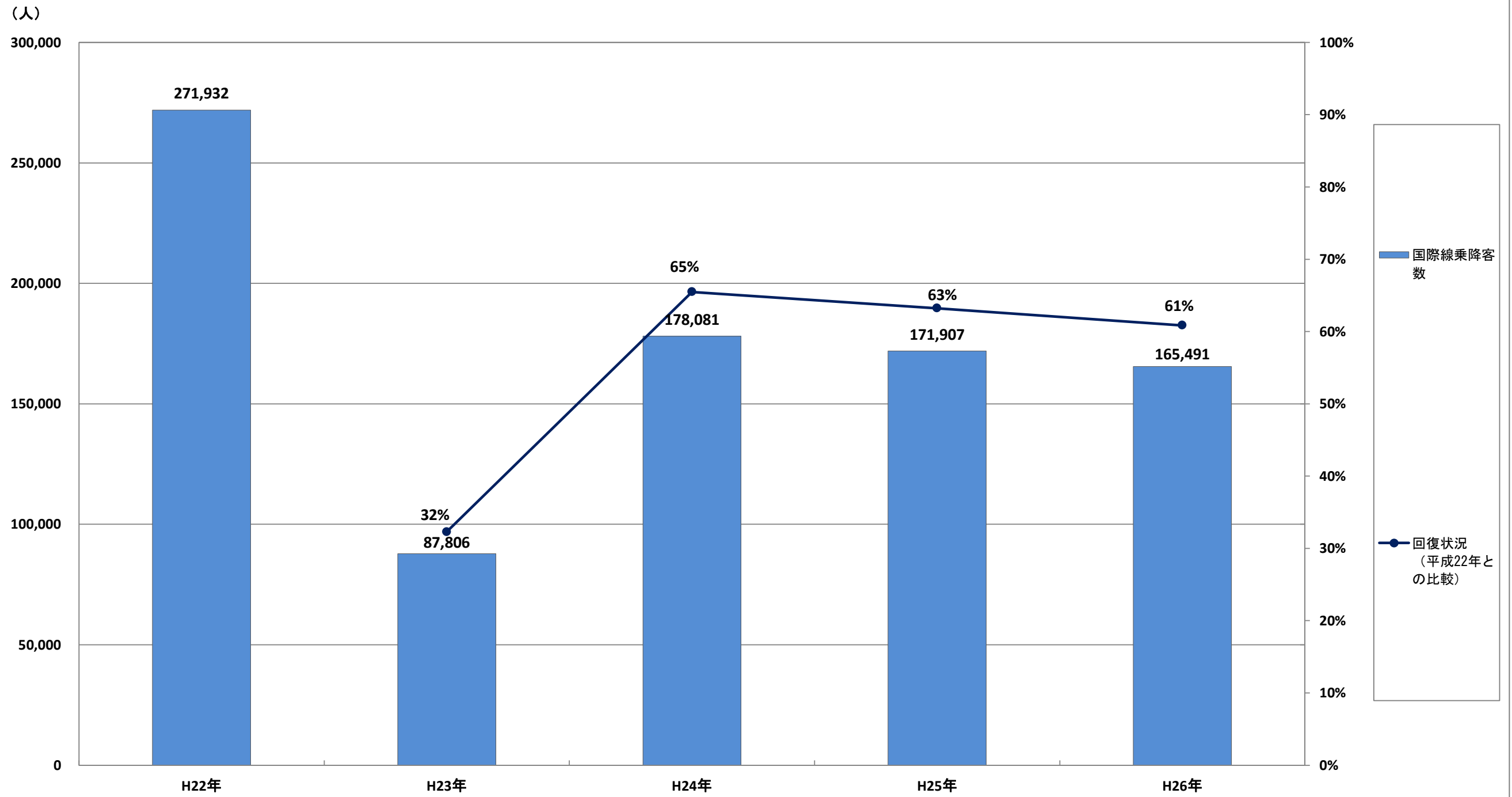
※JR、空港アクセス鉄道等県内の鉄道延長：約457.1km（震災前）

### コンテナ貨物取扱量

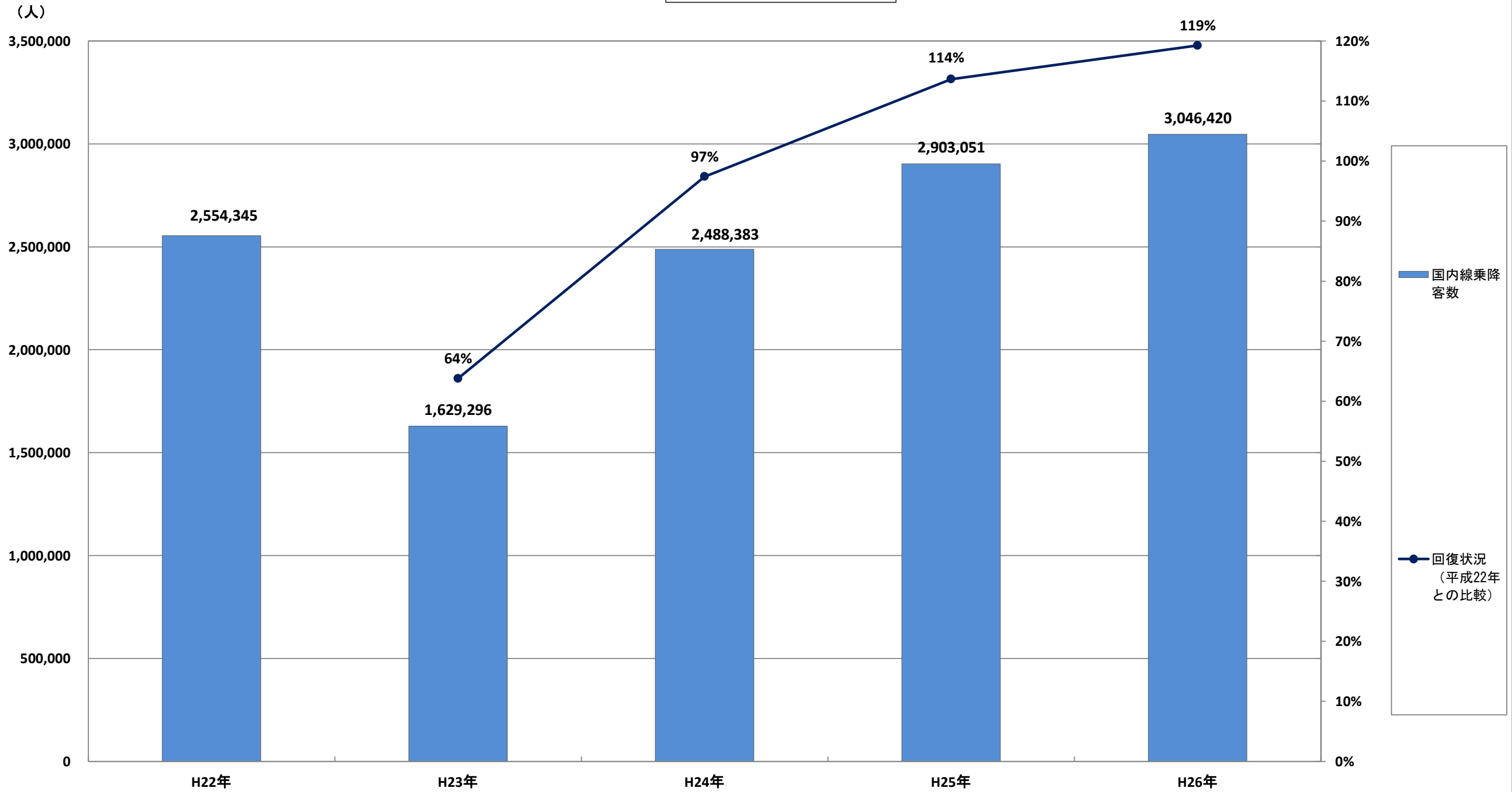


※ H23年は数値の記載なし

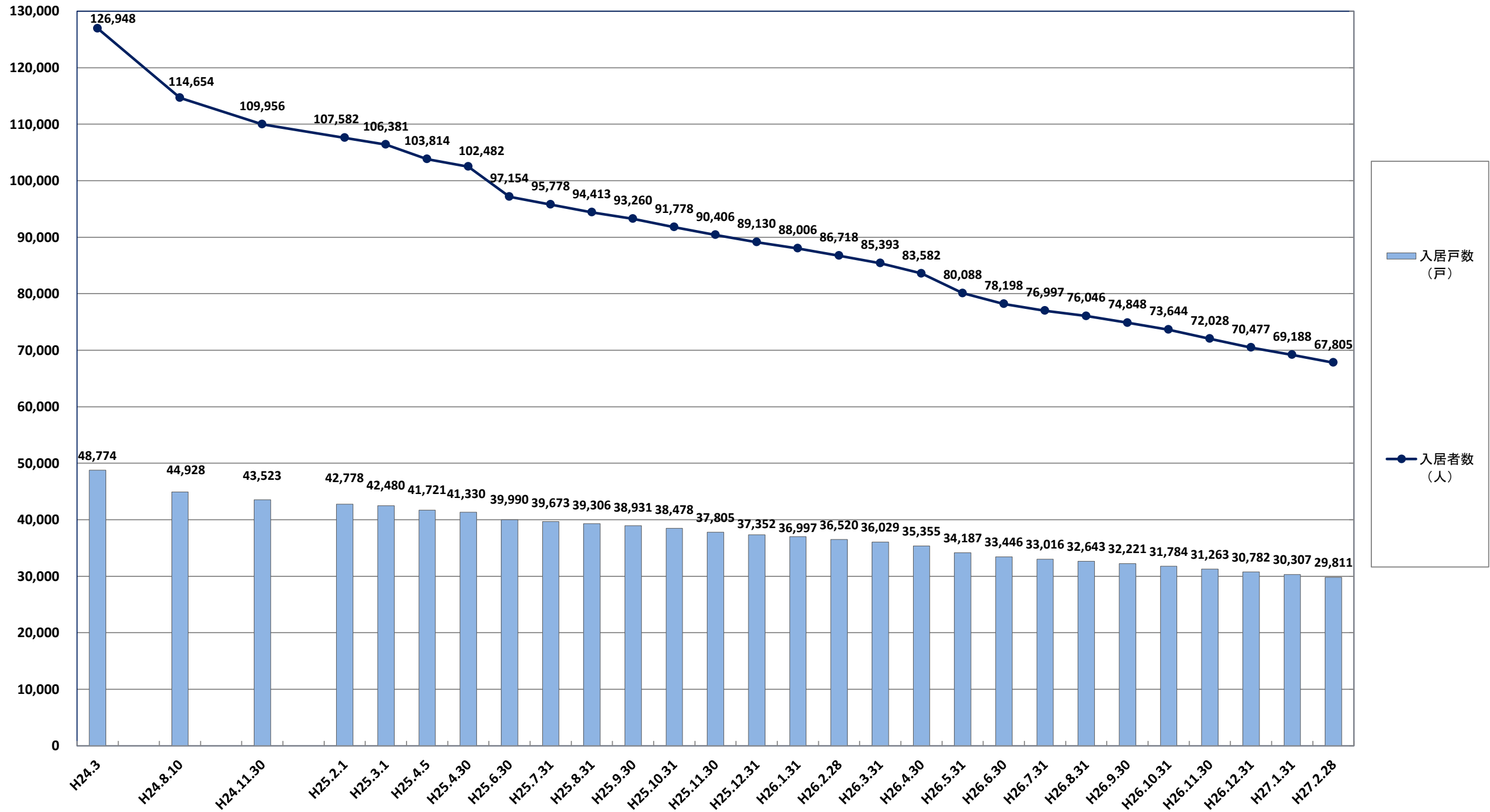
仙台空港乗降客数  
(国際線)



### 仙台空港乗降客数 (国内線)

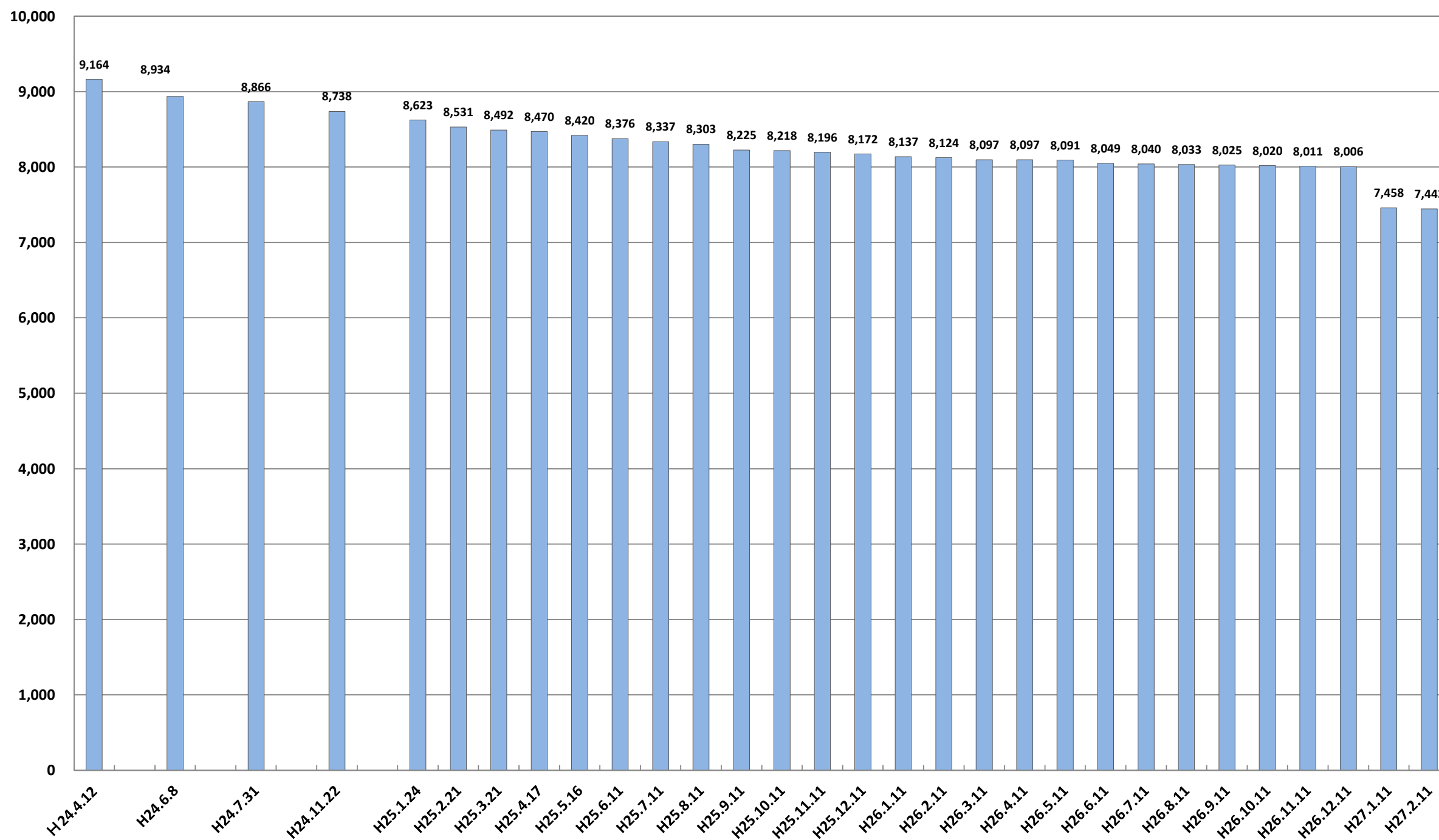


### 応急仮設住宅入居状況



県外避難者

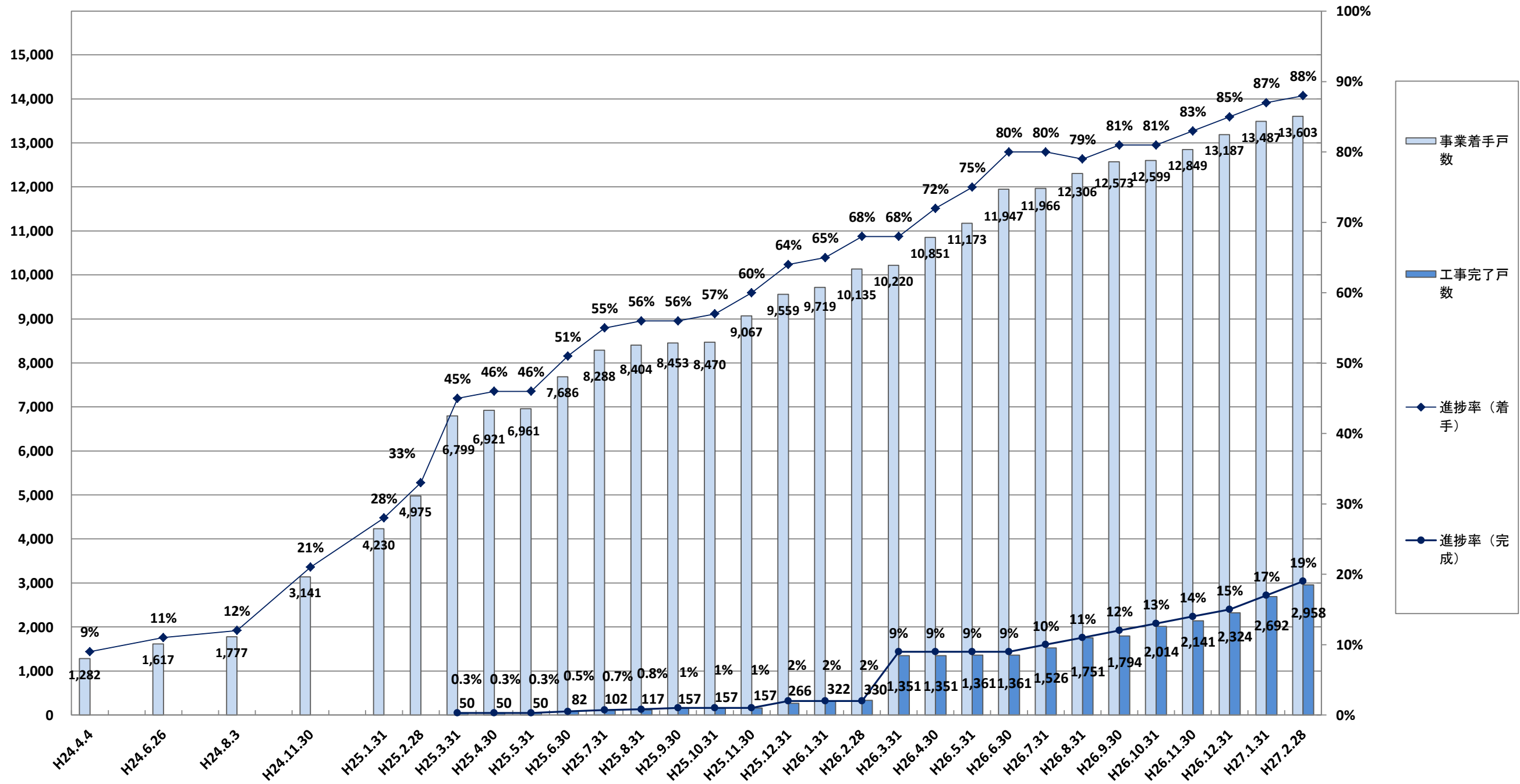
(人)





災害公営住宅

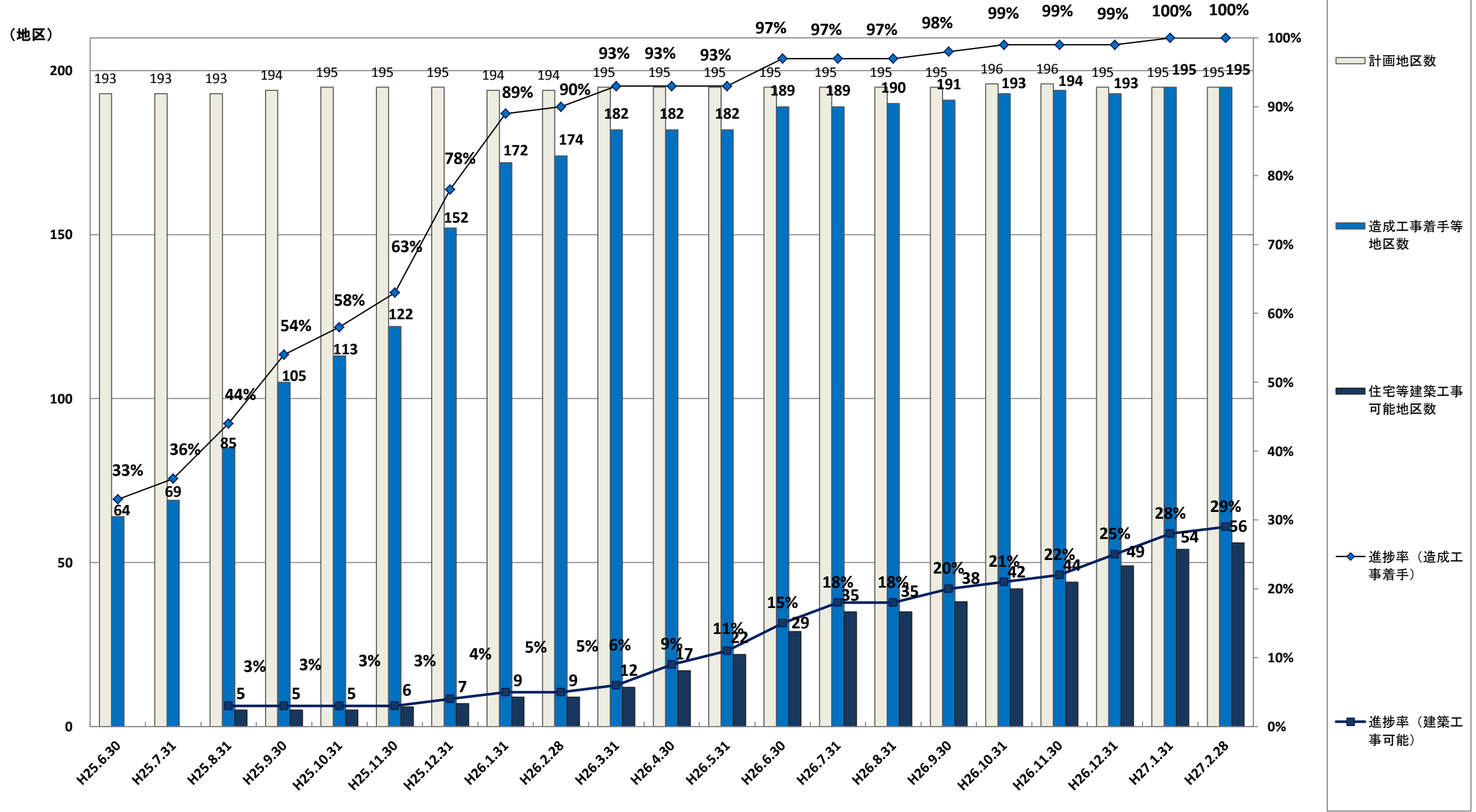
(戸)



※1 H26. 7. 31までは整備予定戸数（15,000戸）に対する進捗率で表記

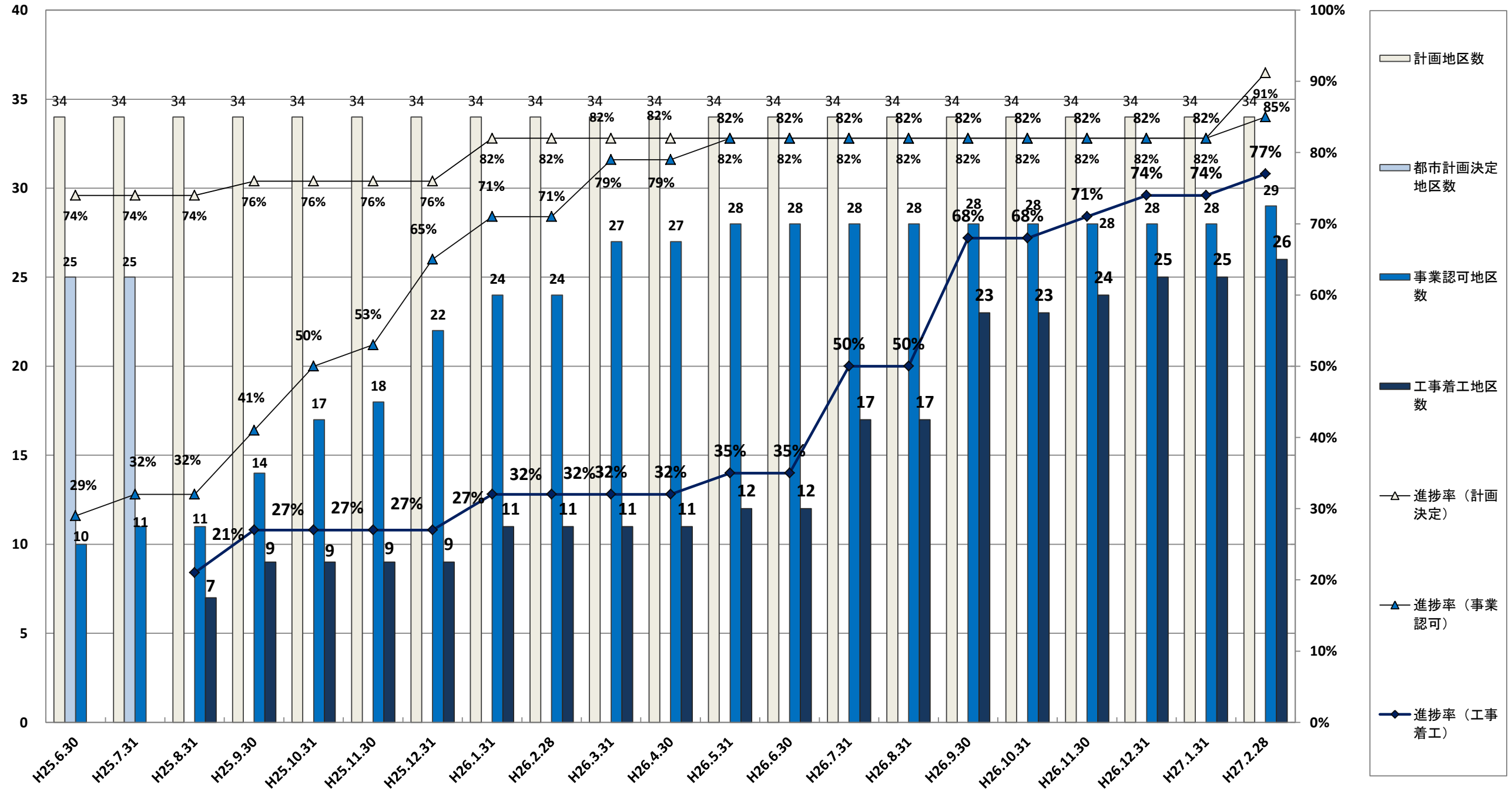
※2 H26. 8. 31より計画戸数に対する進捗率で表記

### 防災集団移転促進事業

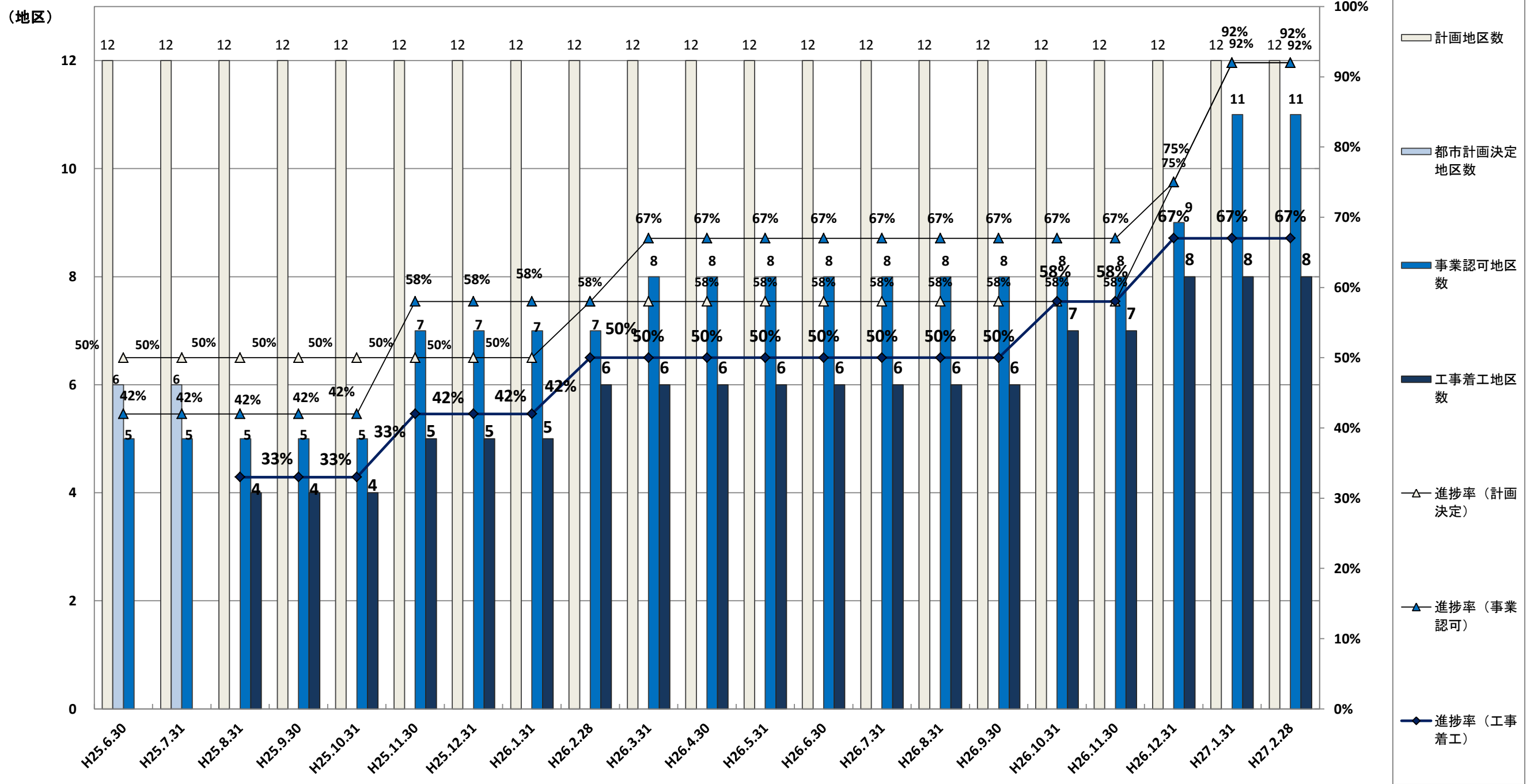


# 土地区画整理事業

(地区)

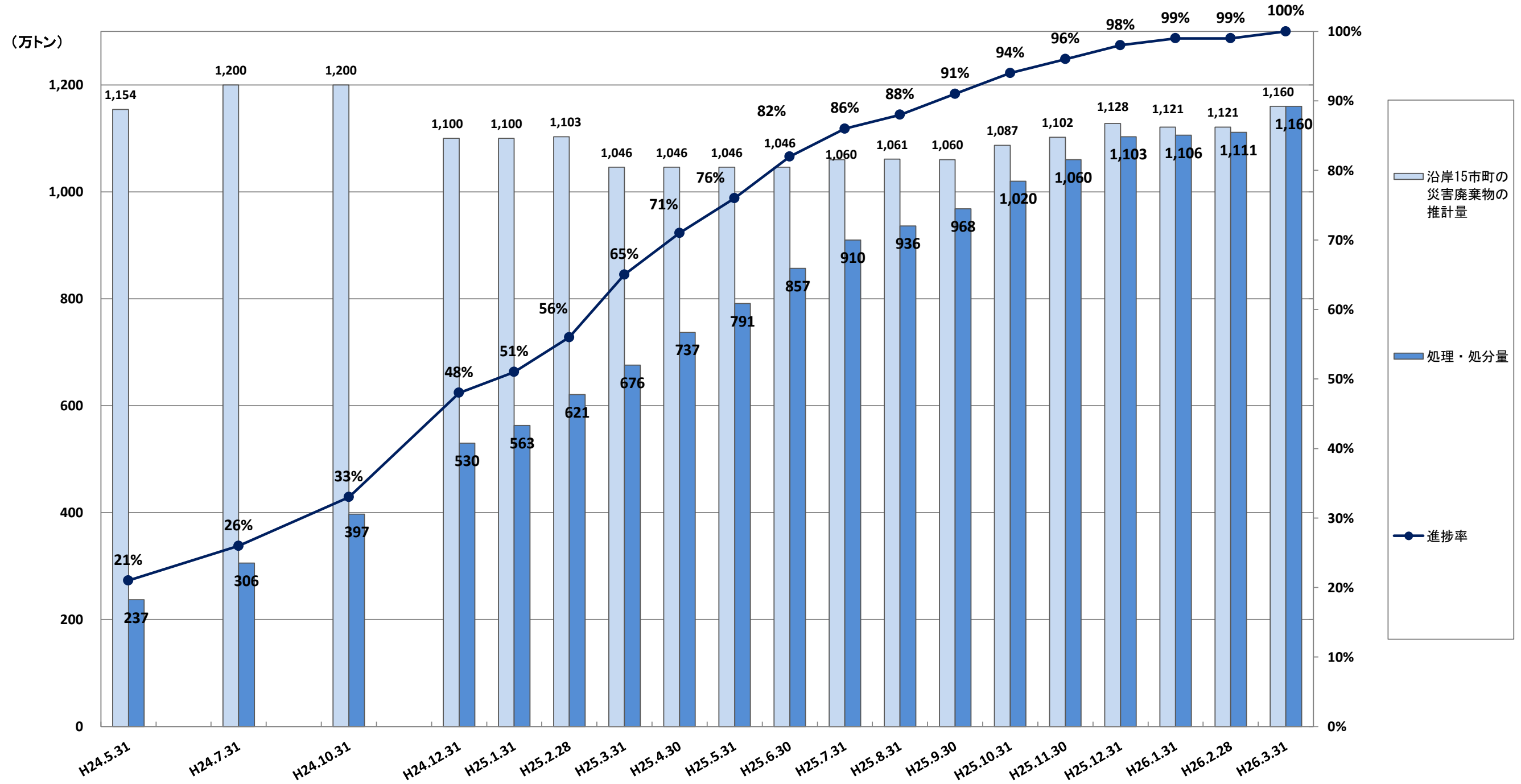


津波復興拠点整備事業

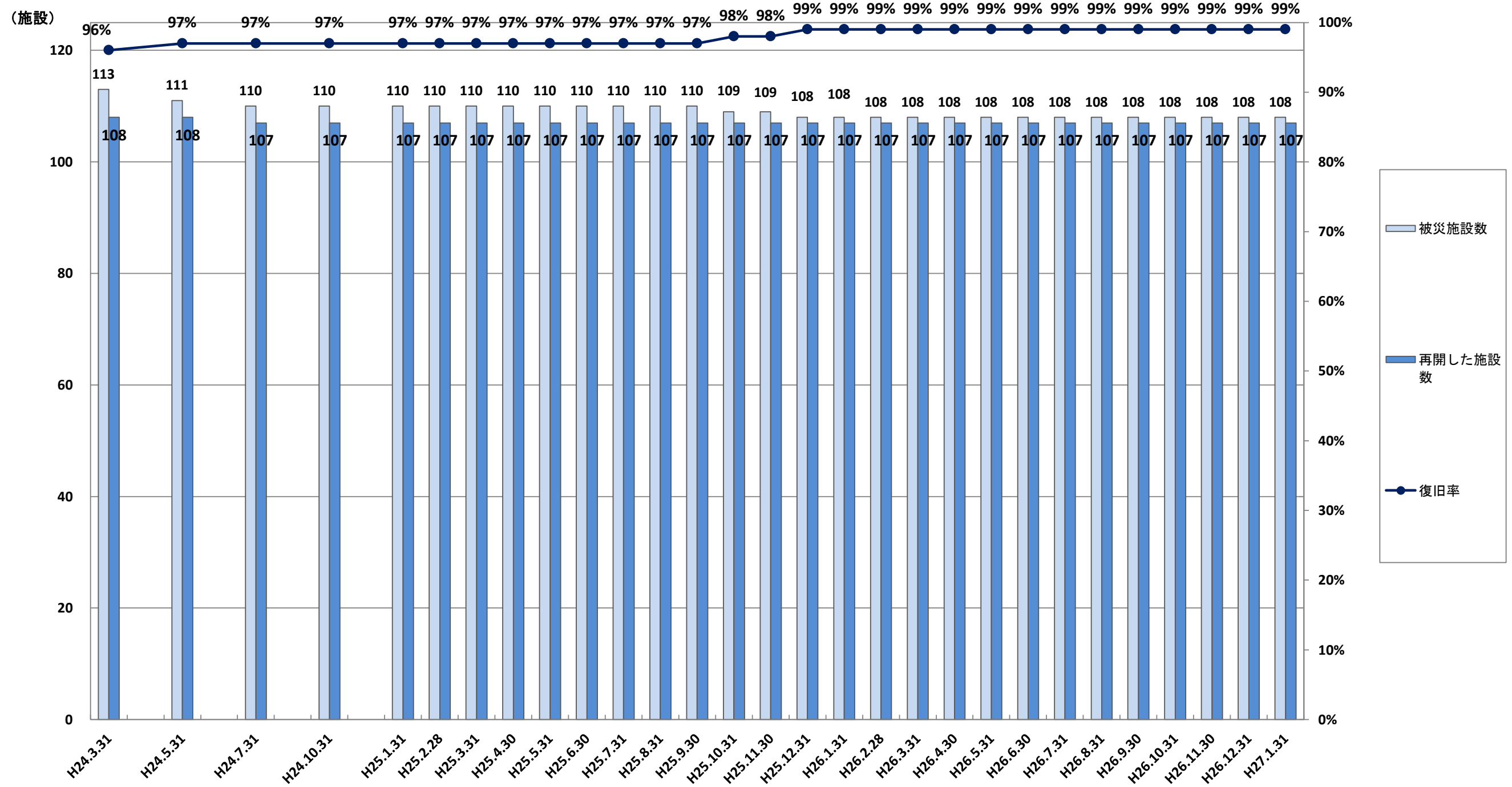


4-2-③

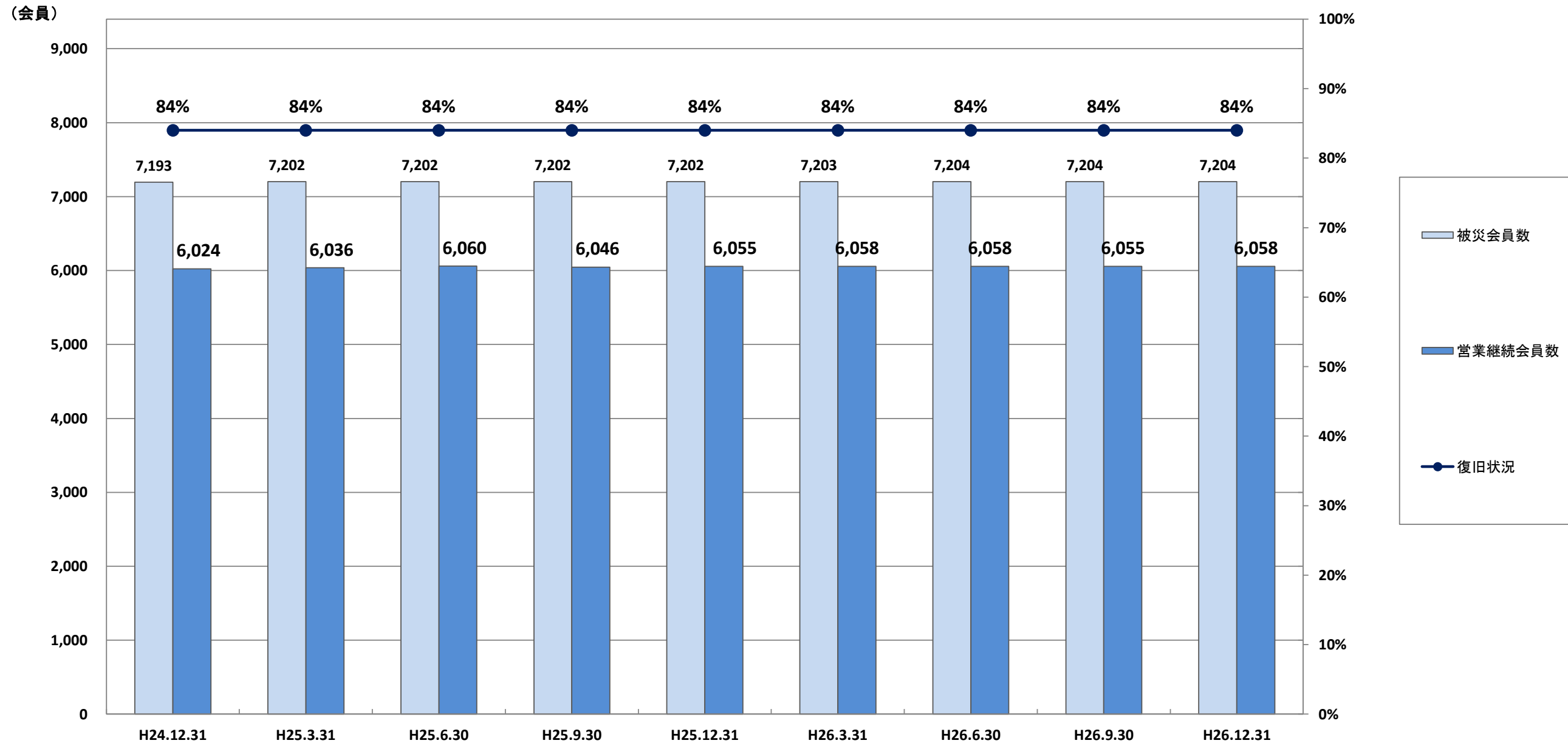
### 災害廃棄物 (処理・処分量)



医療施設  
(病院・有床診療所)



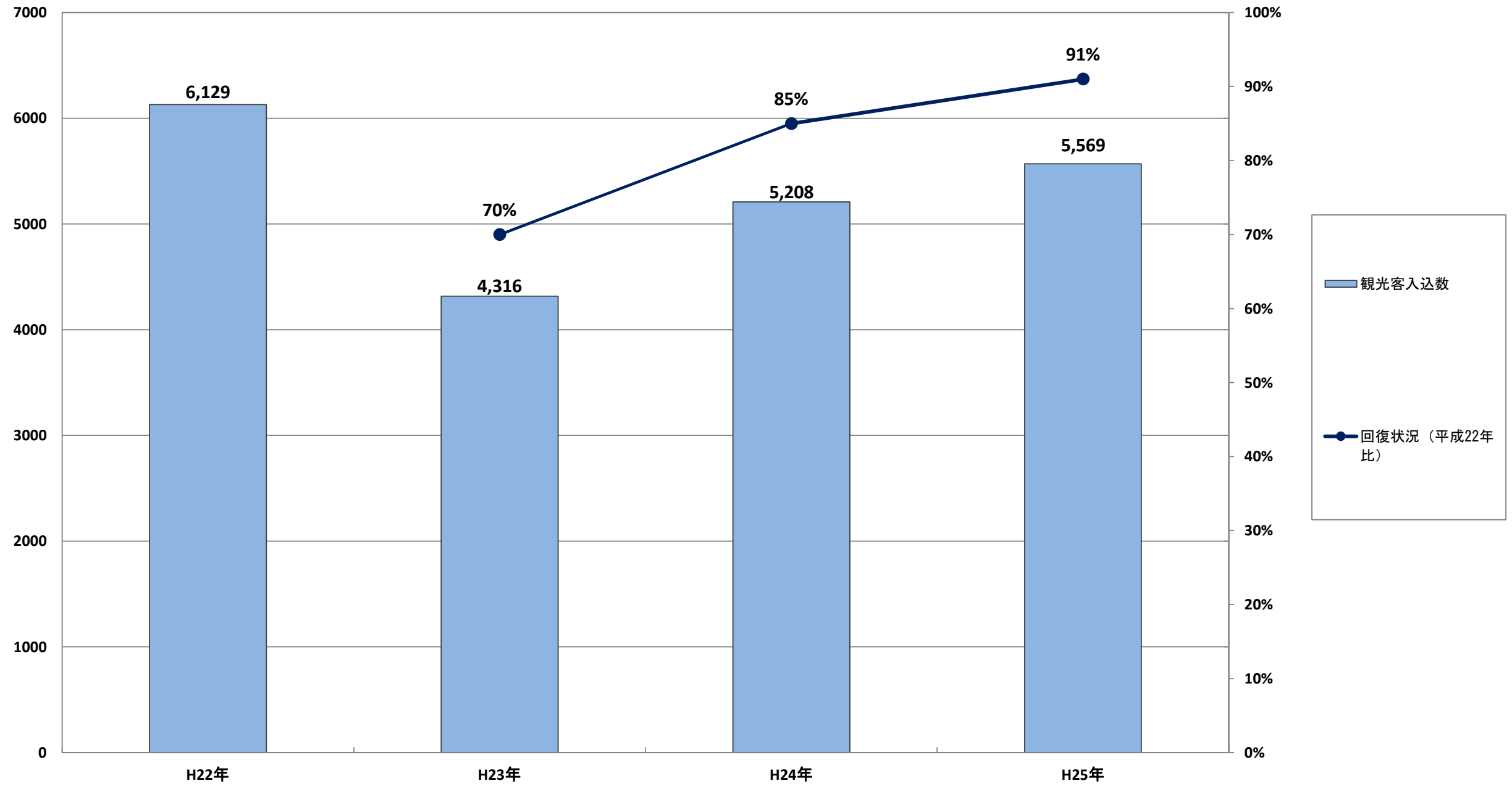
被災商工業者の営業状況  
(県内33商工会)



4-4-②

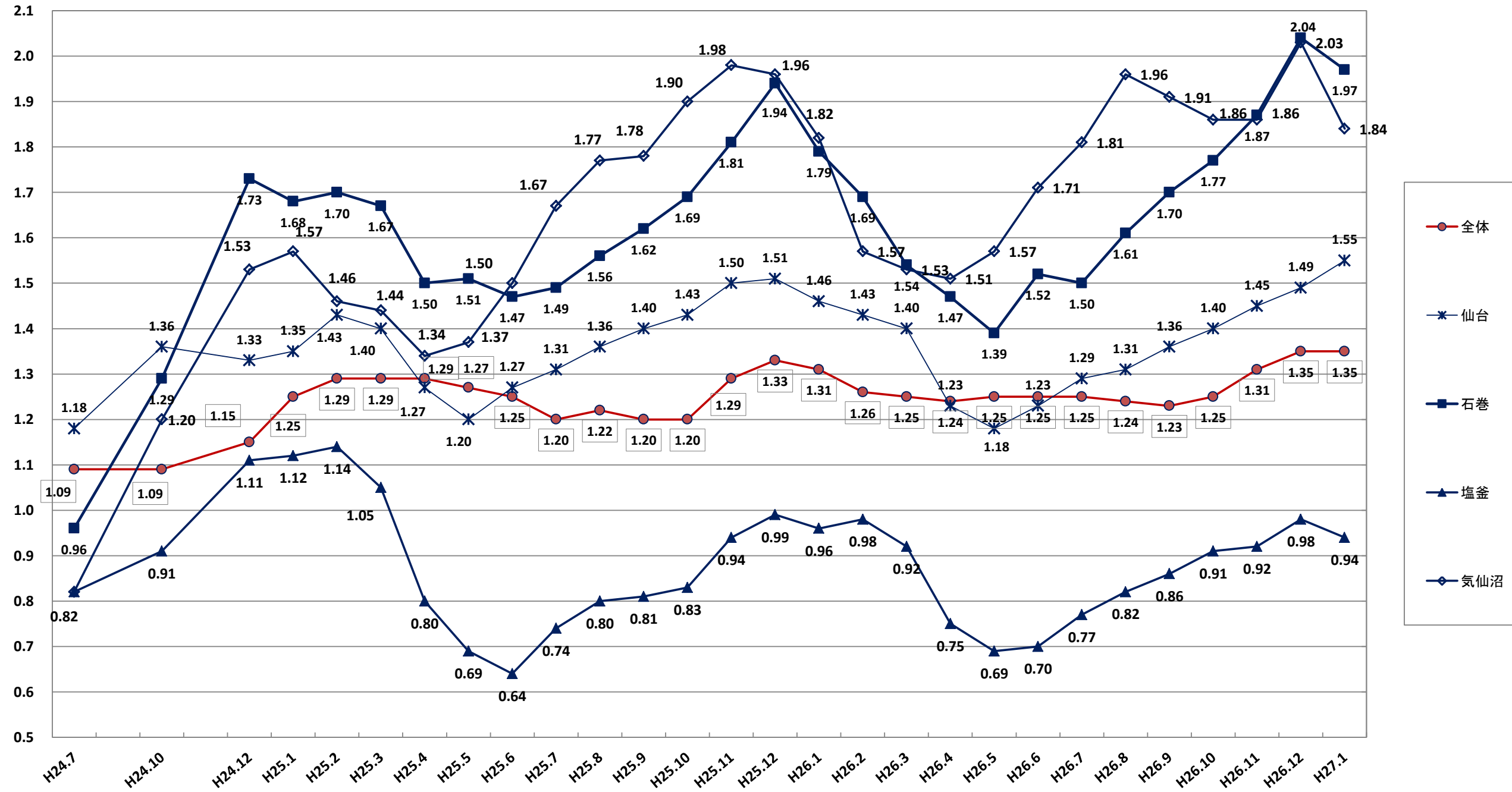
### 観光客入込数

(万人)





公共職業安定所別有効求人倍率



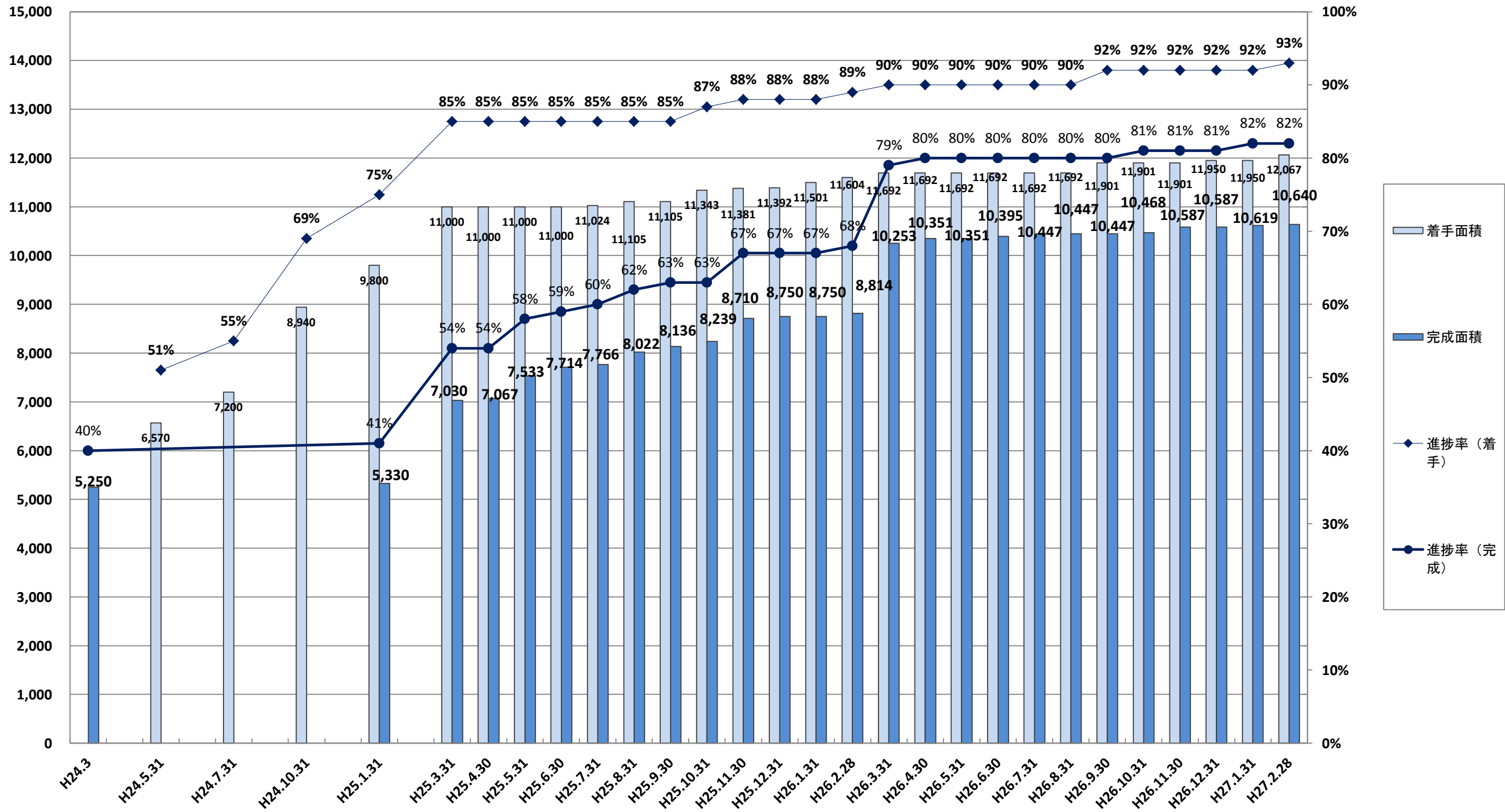
※1 「全体」は、季節調整値

※2 平成23年4月：全体0.45，仙台0.50，石巻0.28，塩釜0.27，気仙沼0.19

4-5-①

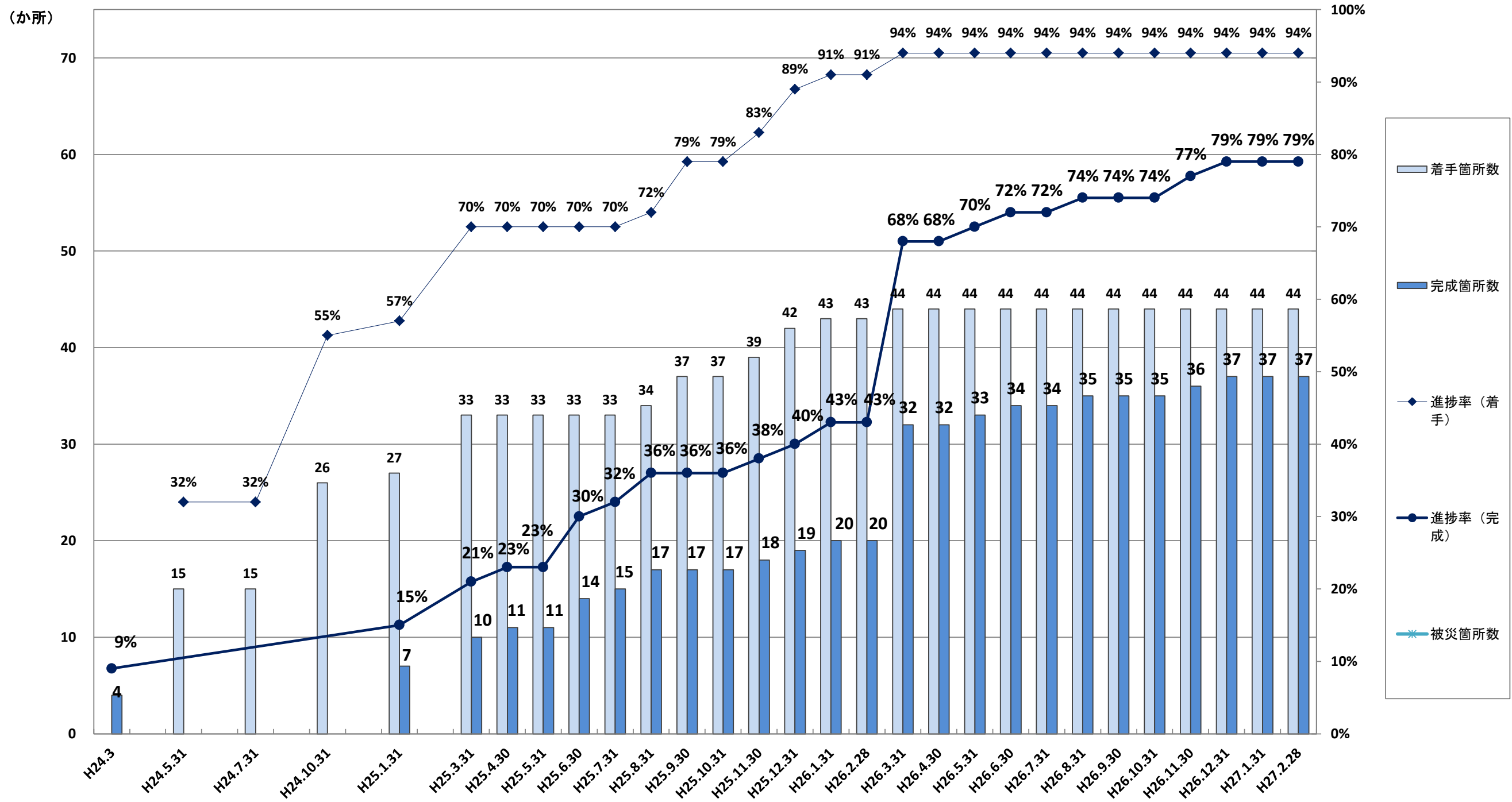
# 農地 (除塩含む)

(ha)



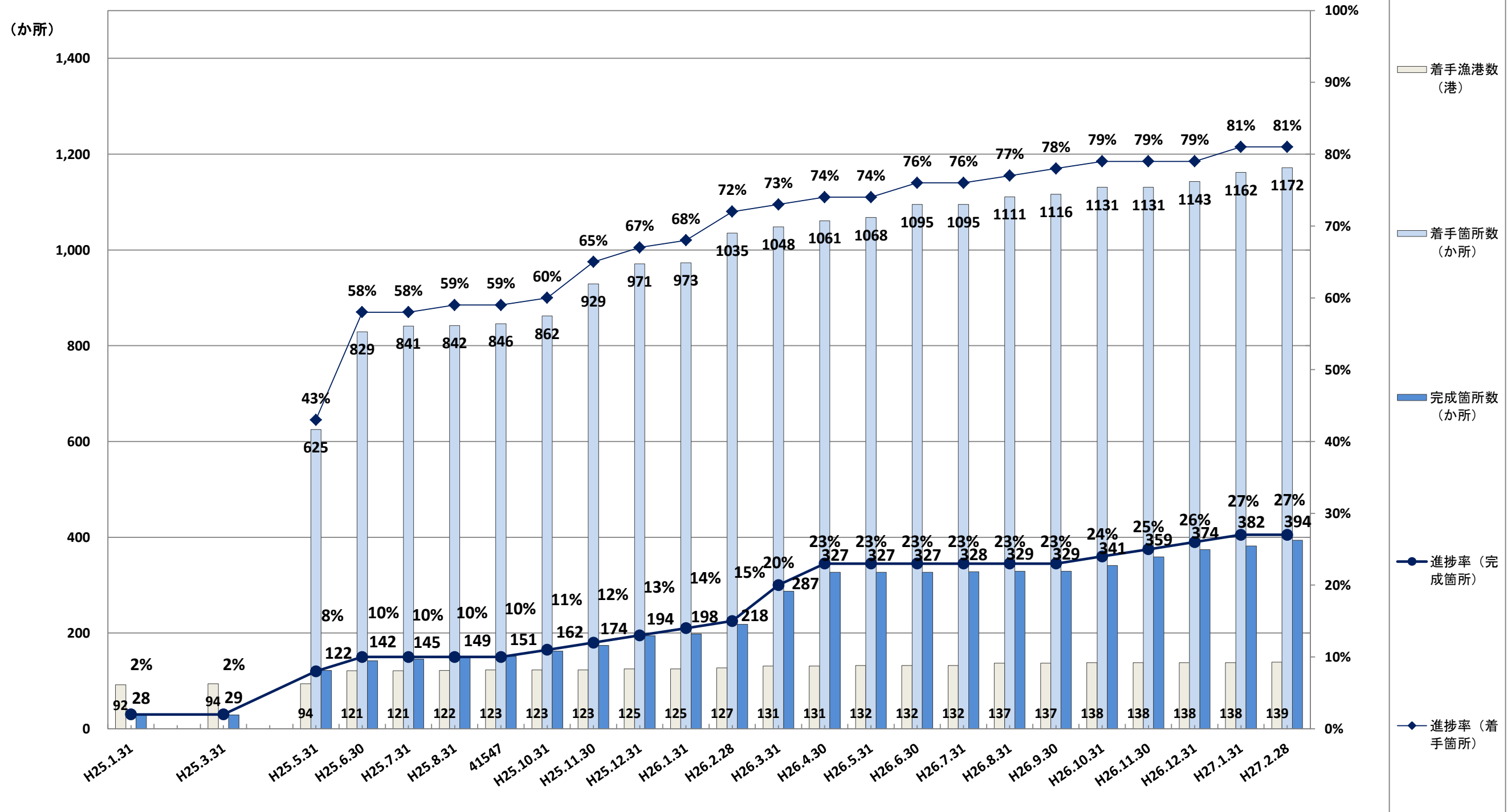
※復旧対象面積：13,000ha

### 農業用施設 (排水機場)



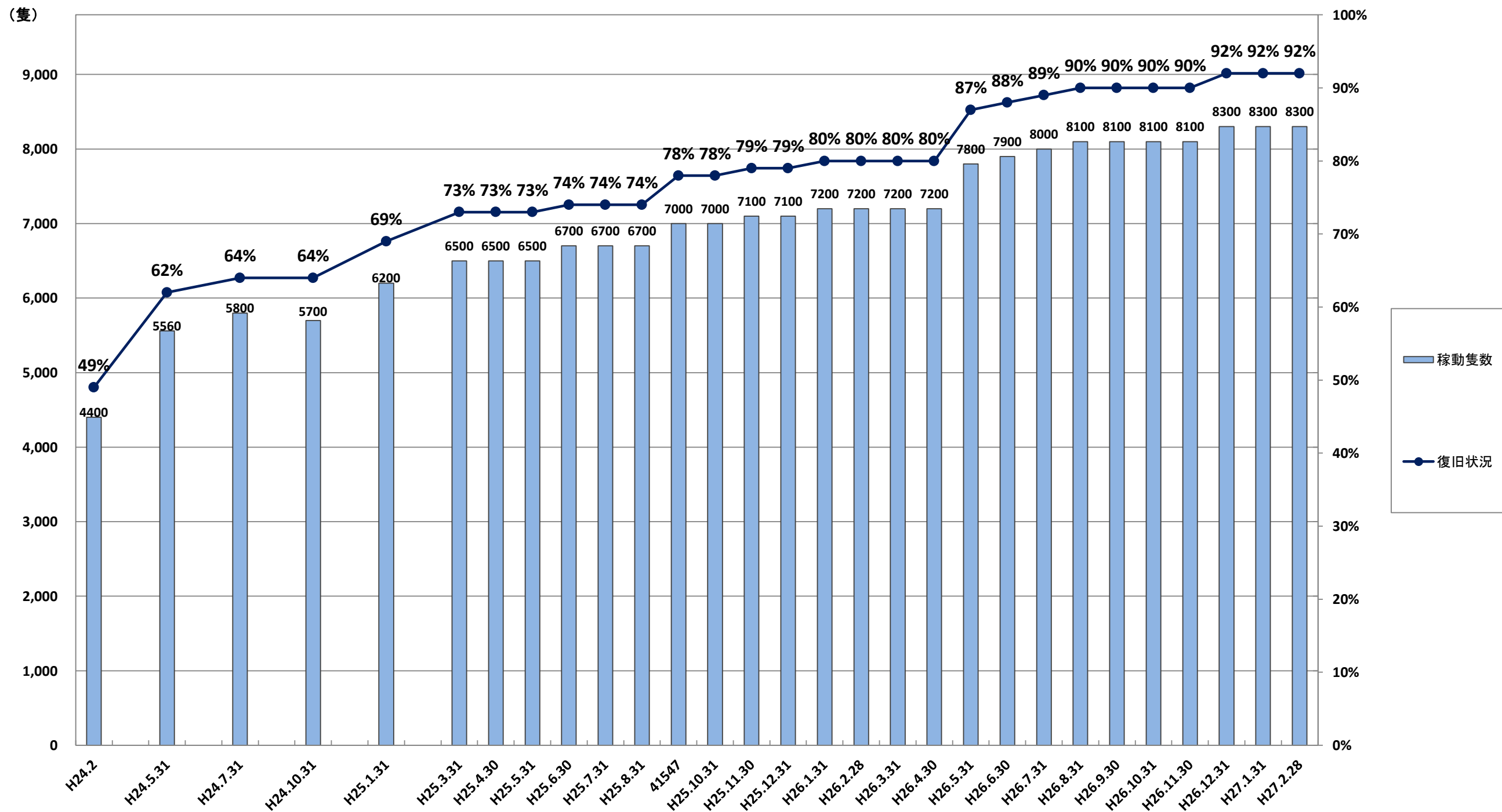
※被災箇所数：69か所  
復旧対象箇所数：47か所

漁 港  
(復旧工事)



※被災漁港数：140港  
被災箇所数：1,439か所

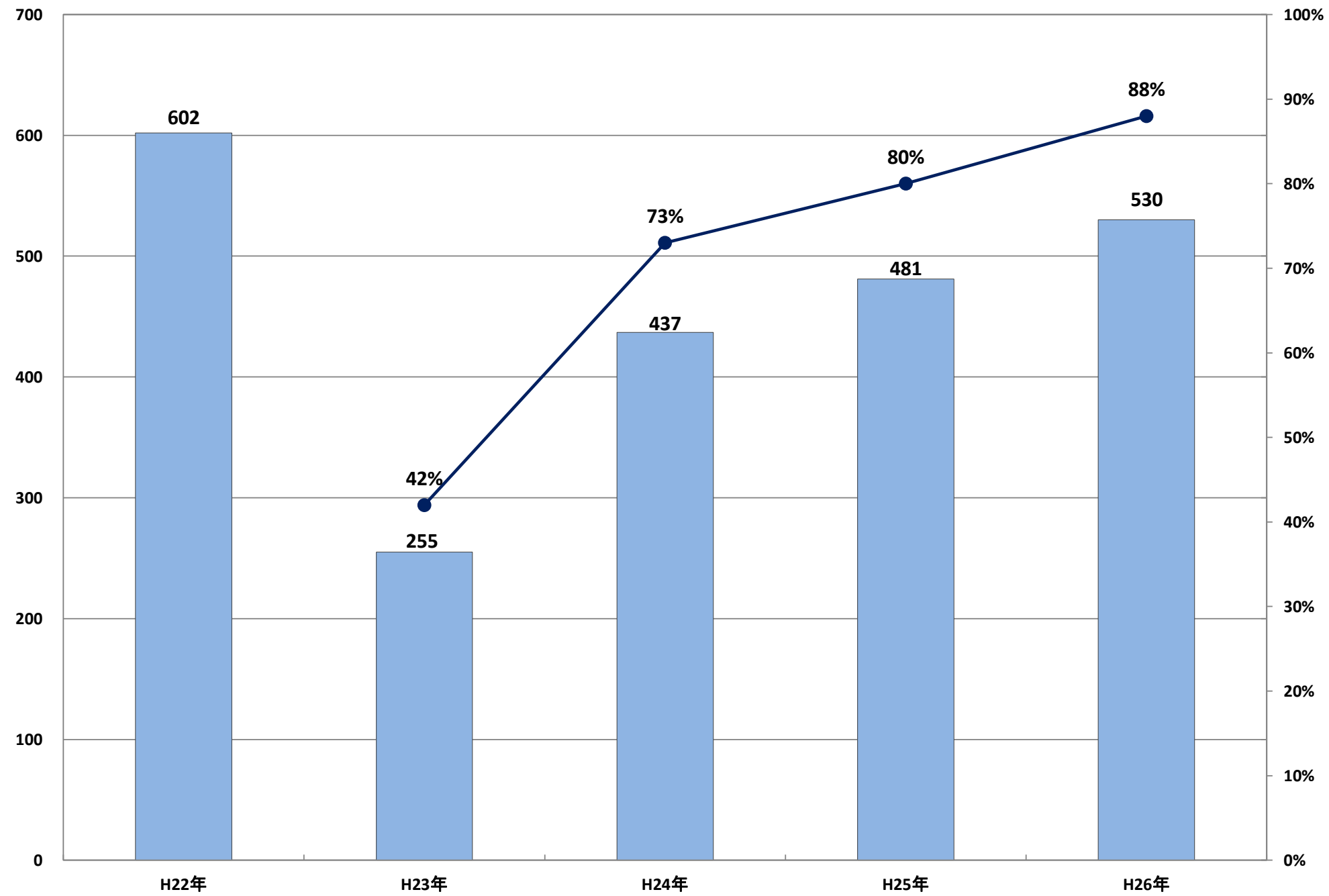
漁 船



※被災前の稼働漁船隻数：約9,000隻（平成23年3月11日現在）

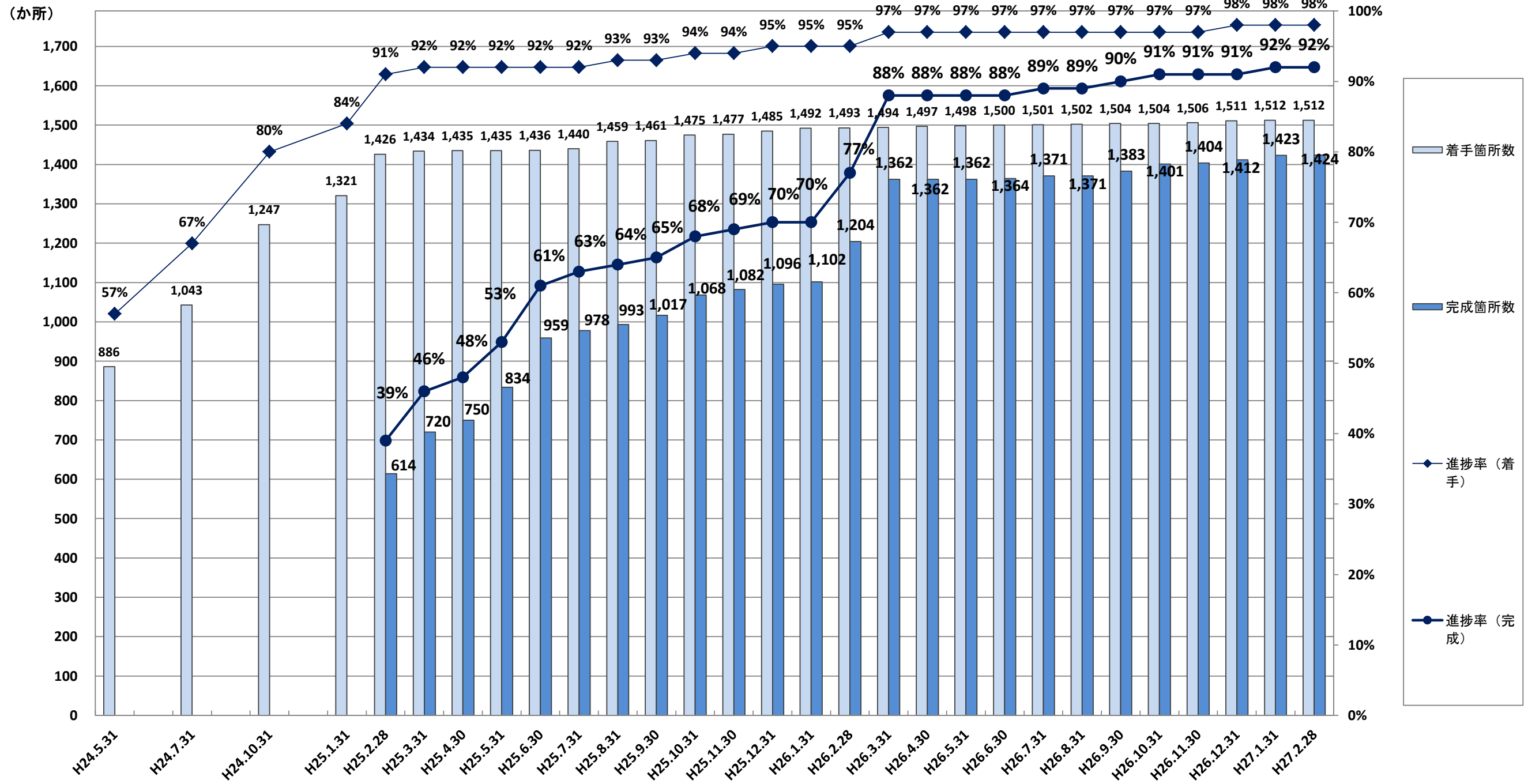
## 主要魚市場の水揚状況

(億円)



※主要魚市場：塩釜・石巻・女川・南三陸・気仙沼

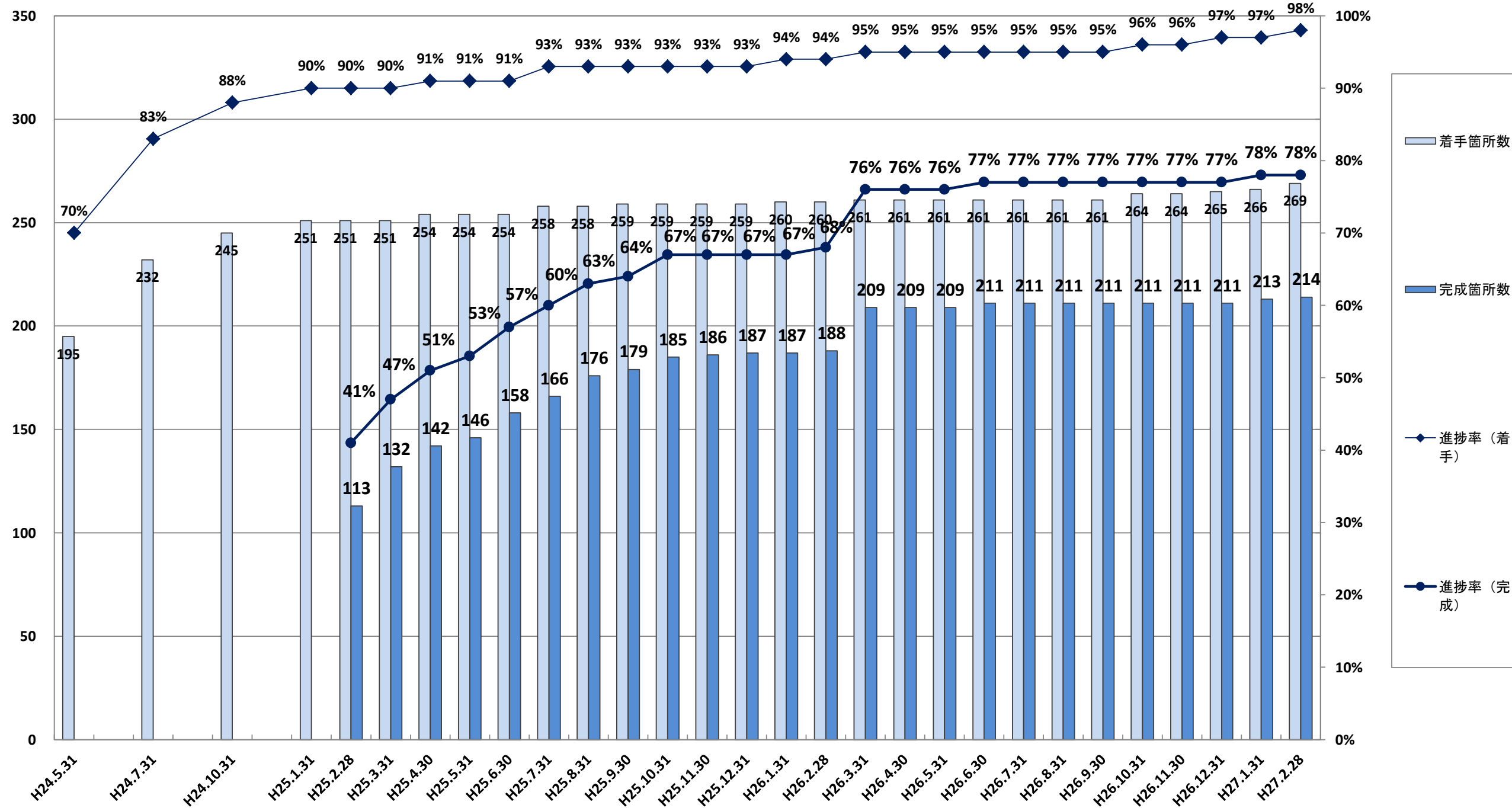
道路・橋梁施設  
(復旧工事)



※被災箇所数：1,546か所（道路1,421か所・橋梁125か所）（平成26年3月現在）

河川施設  
(復旧工事)

(か所)

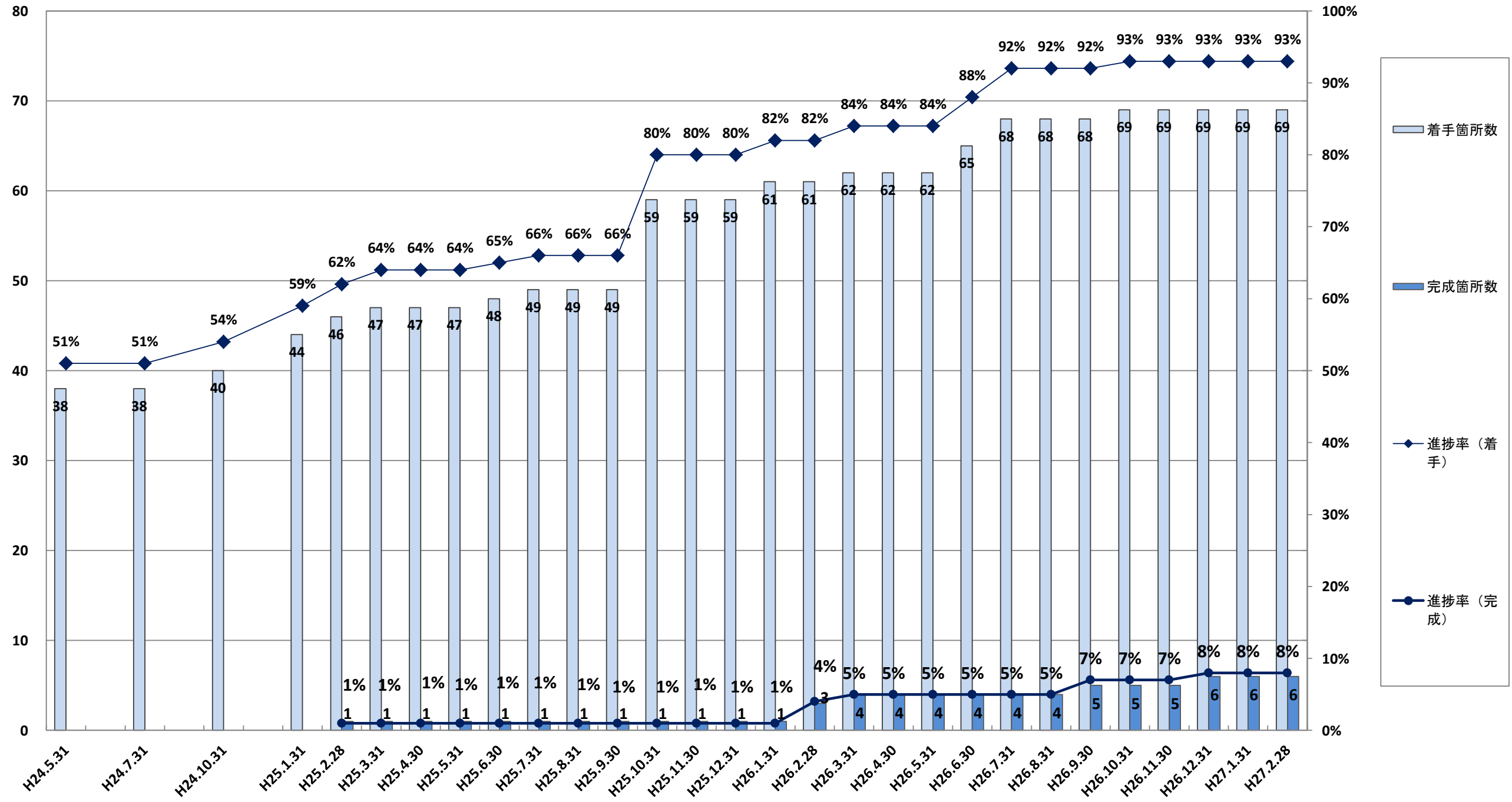


※被災箇所数：274か所（平成26年3月現在）



### 海岸保全施設 (復旧工事)

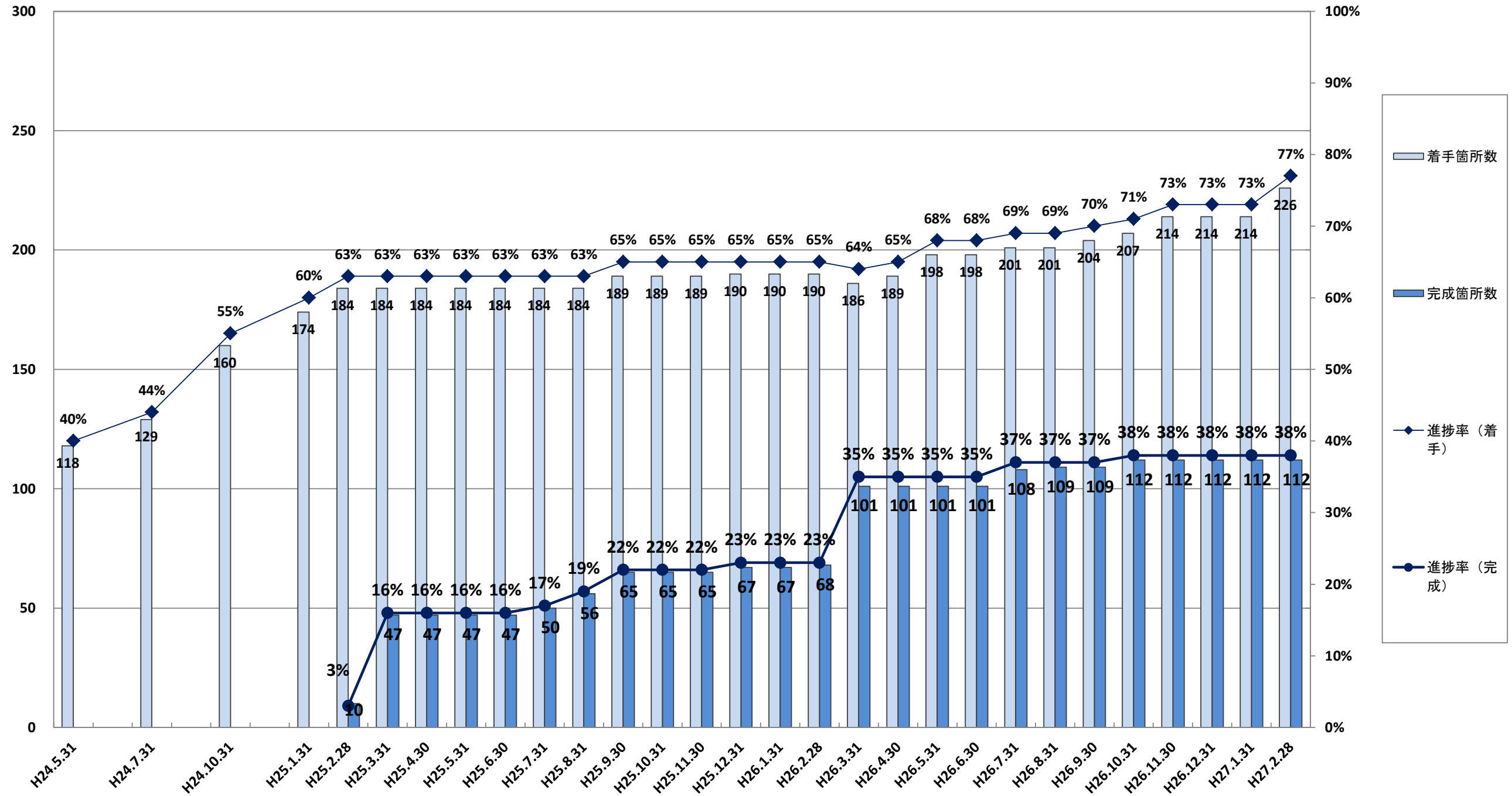
(か所)



※被災箇所数：74か所（平成26年3月現在）

港湾施設  
(復旧工事)

(か所)

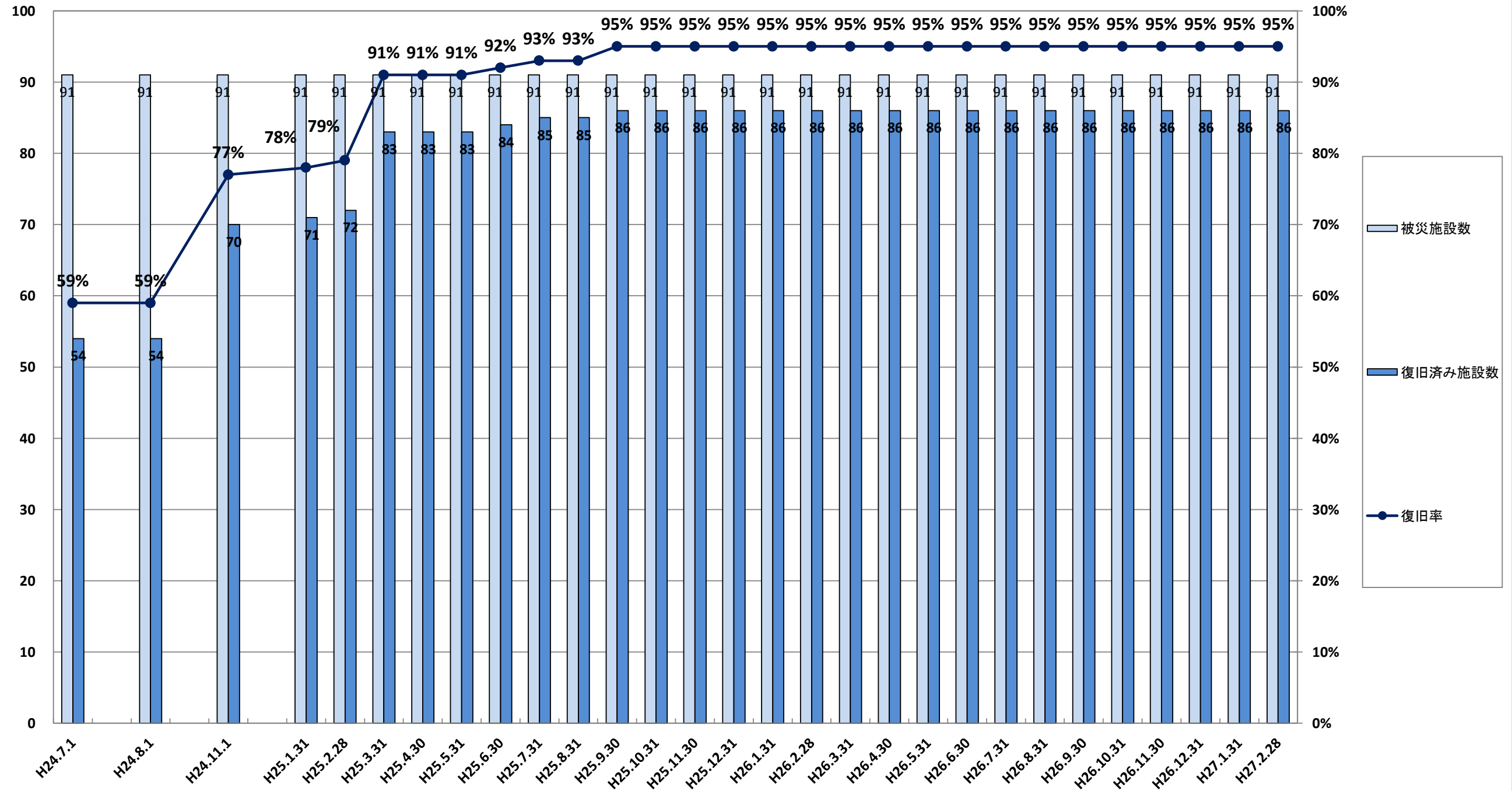


※被災箇所数：292か所（平成26年3月現在）

4-7-①

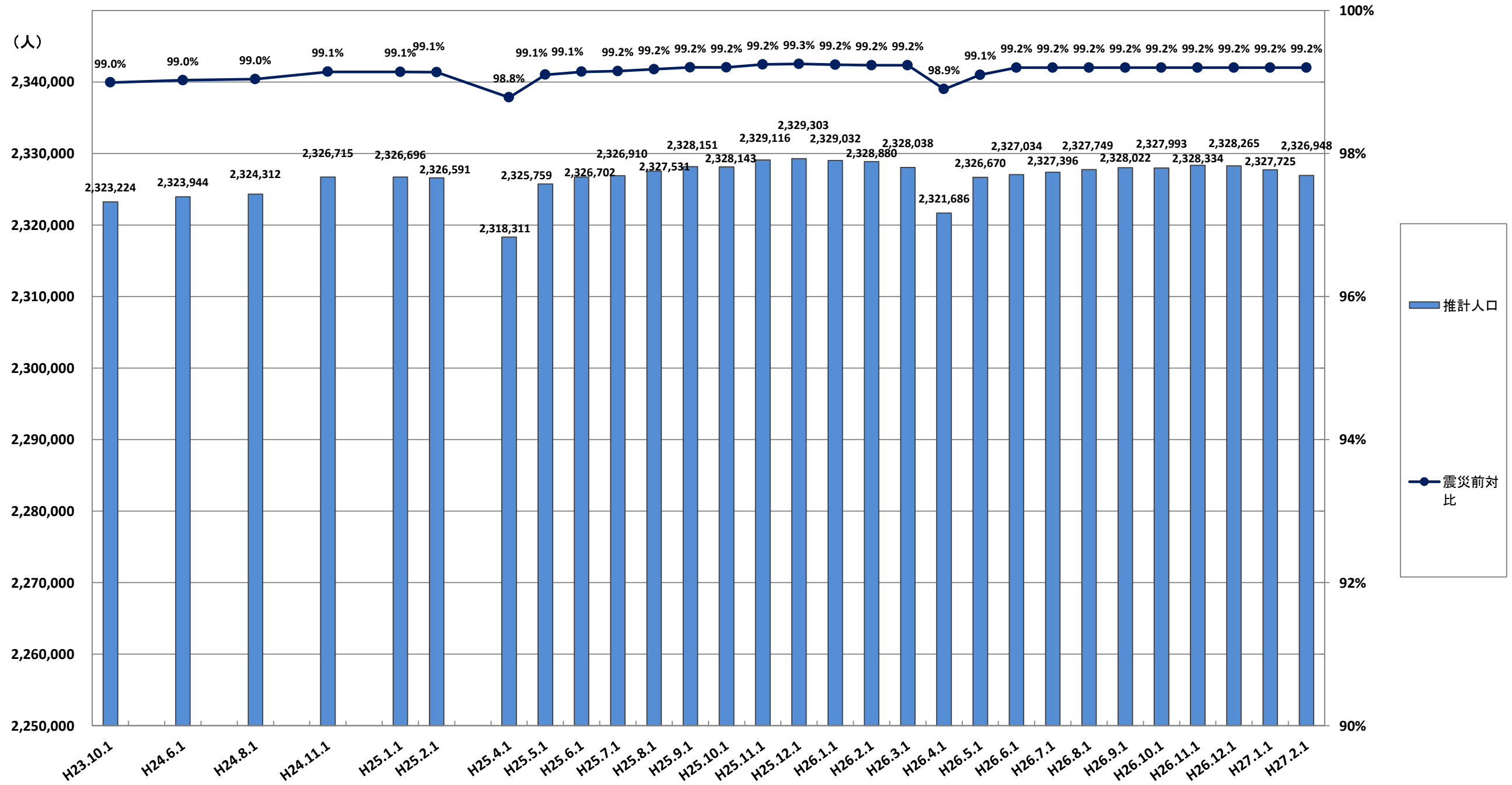
県立学校  
(復旧工事)

(校)



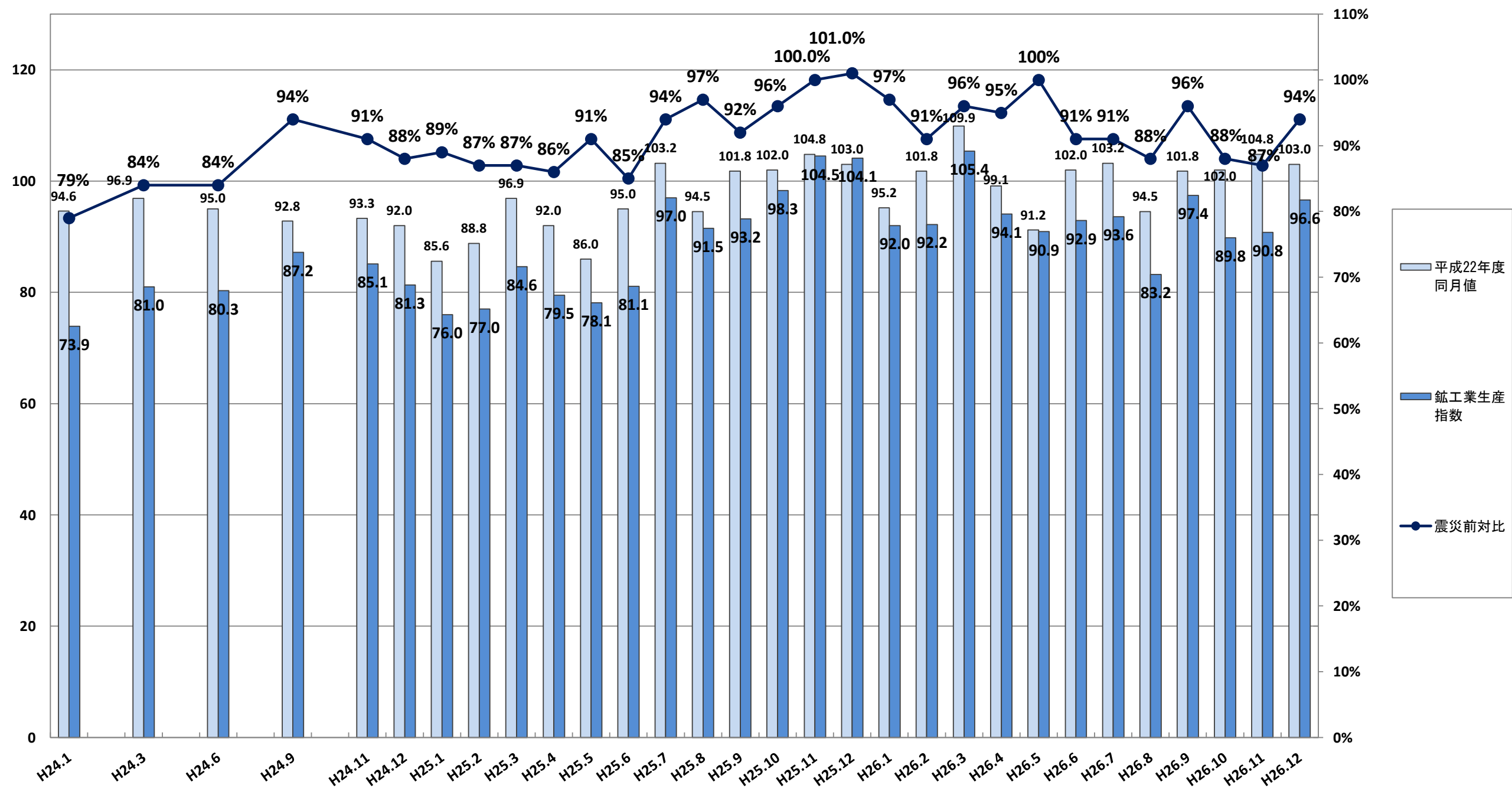
※被災施設数：91校（平成23年3月11日現在）

推計人口



※震災前（平成23年3月1日）の推計人口：2,346,853人

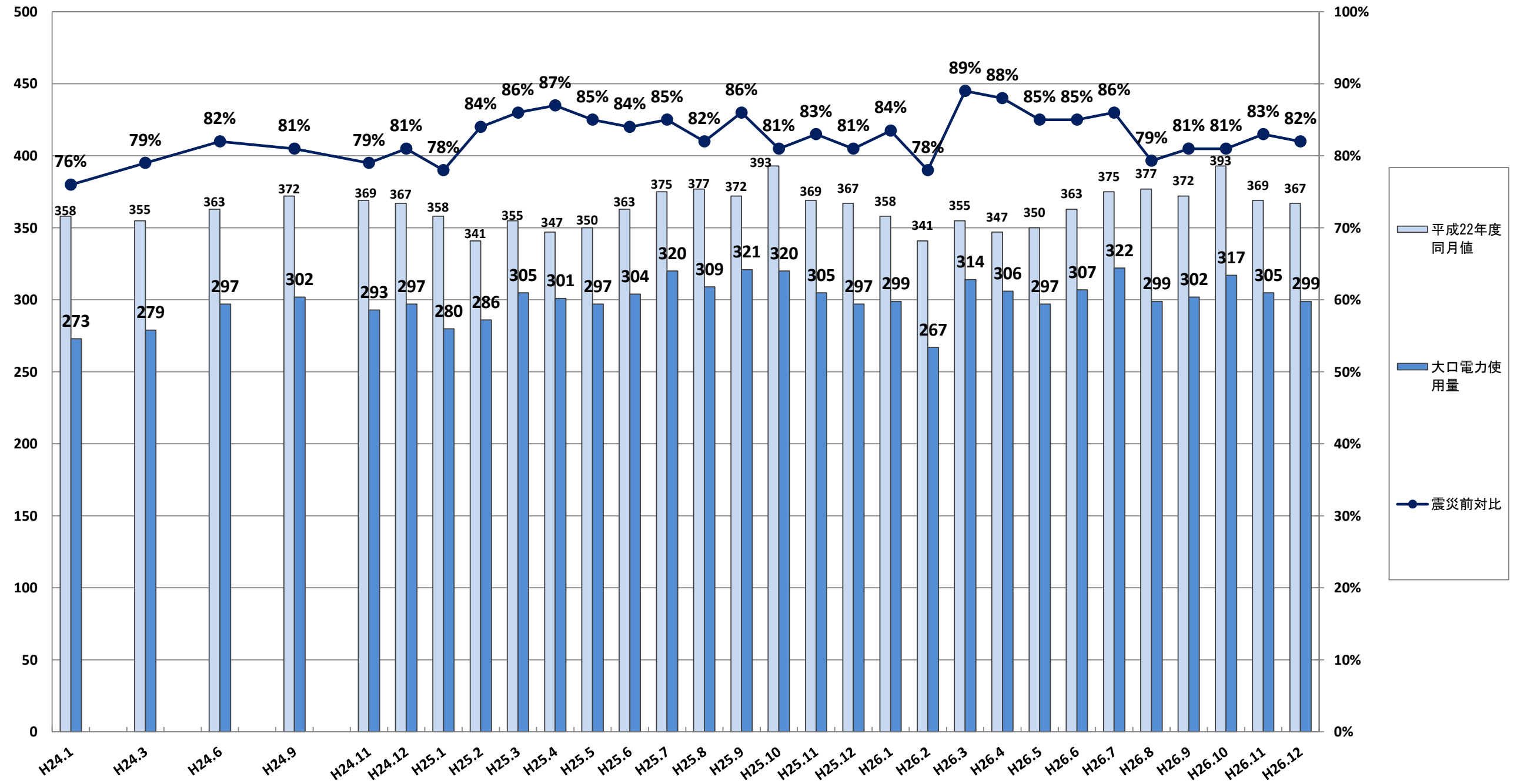
### 鈷工業生產指數



※H22=100

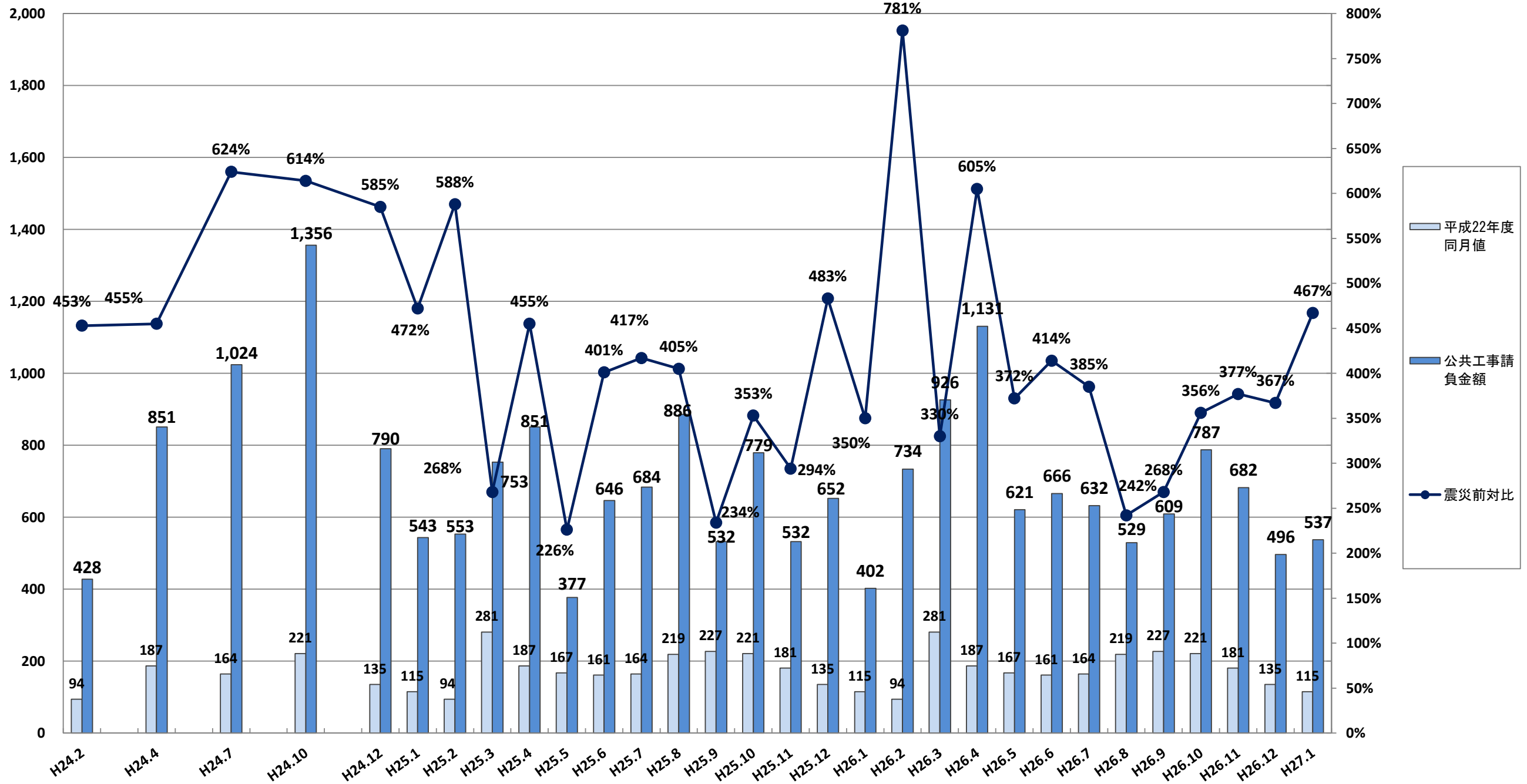
### 大口電力使用量

(百万Kwh)



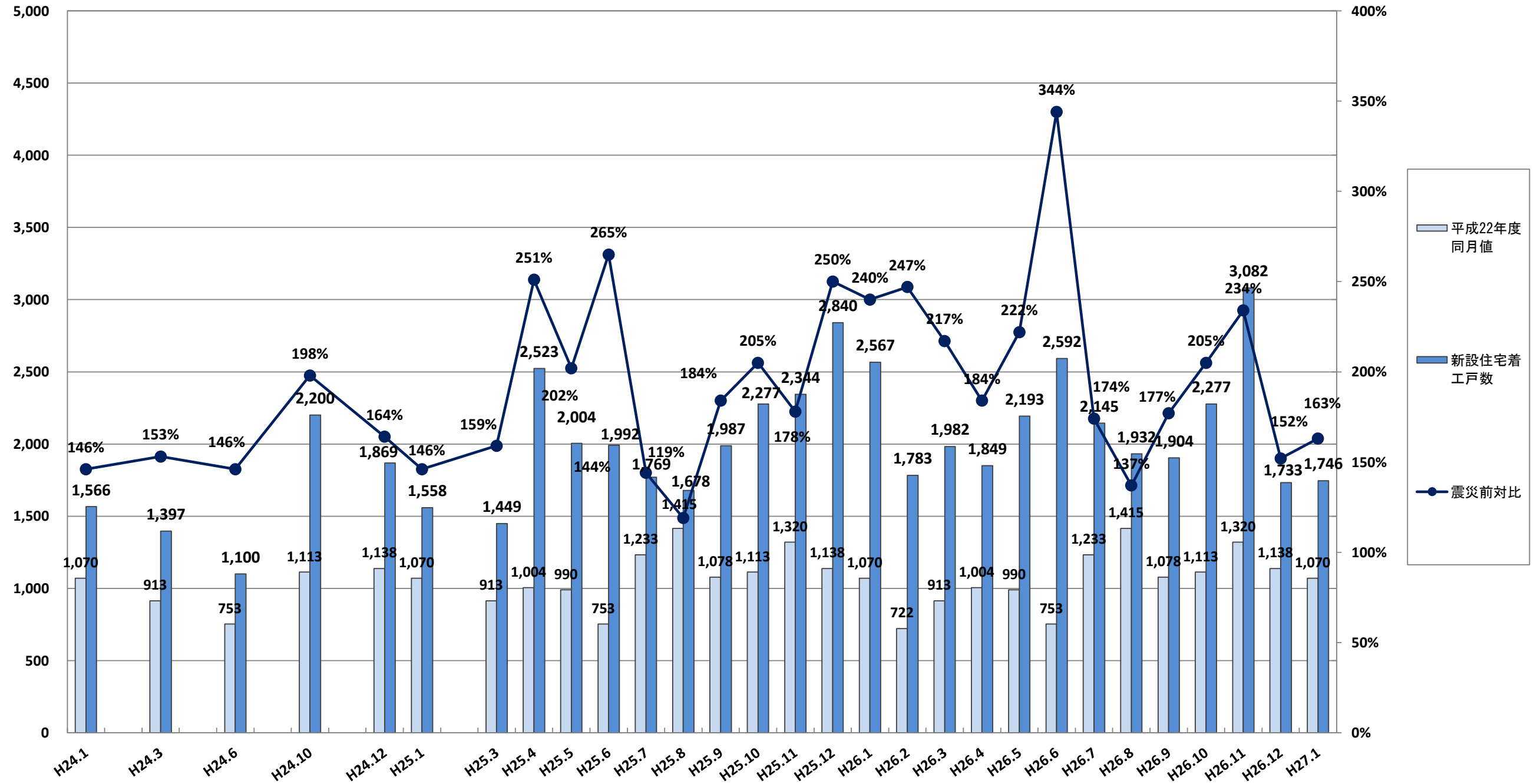
### 公共工事請負金額

(億円)



### 新設住宅着工戸数

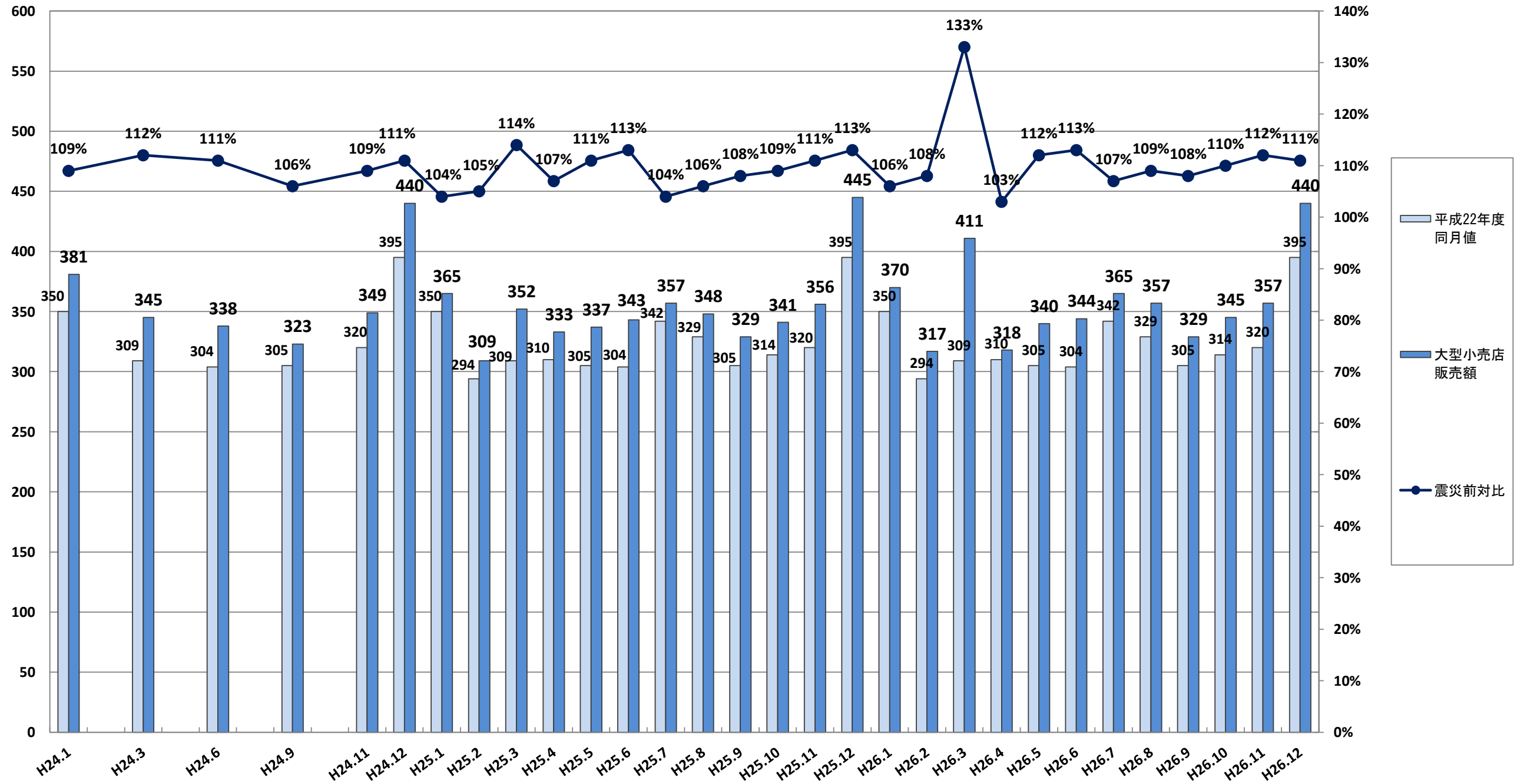
(戸)



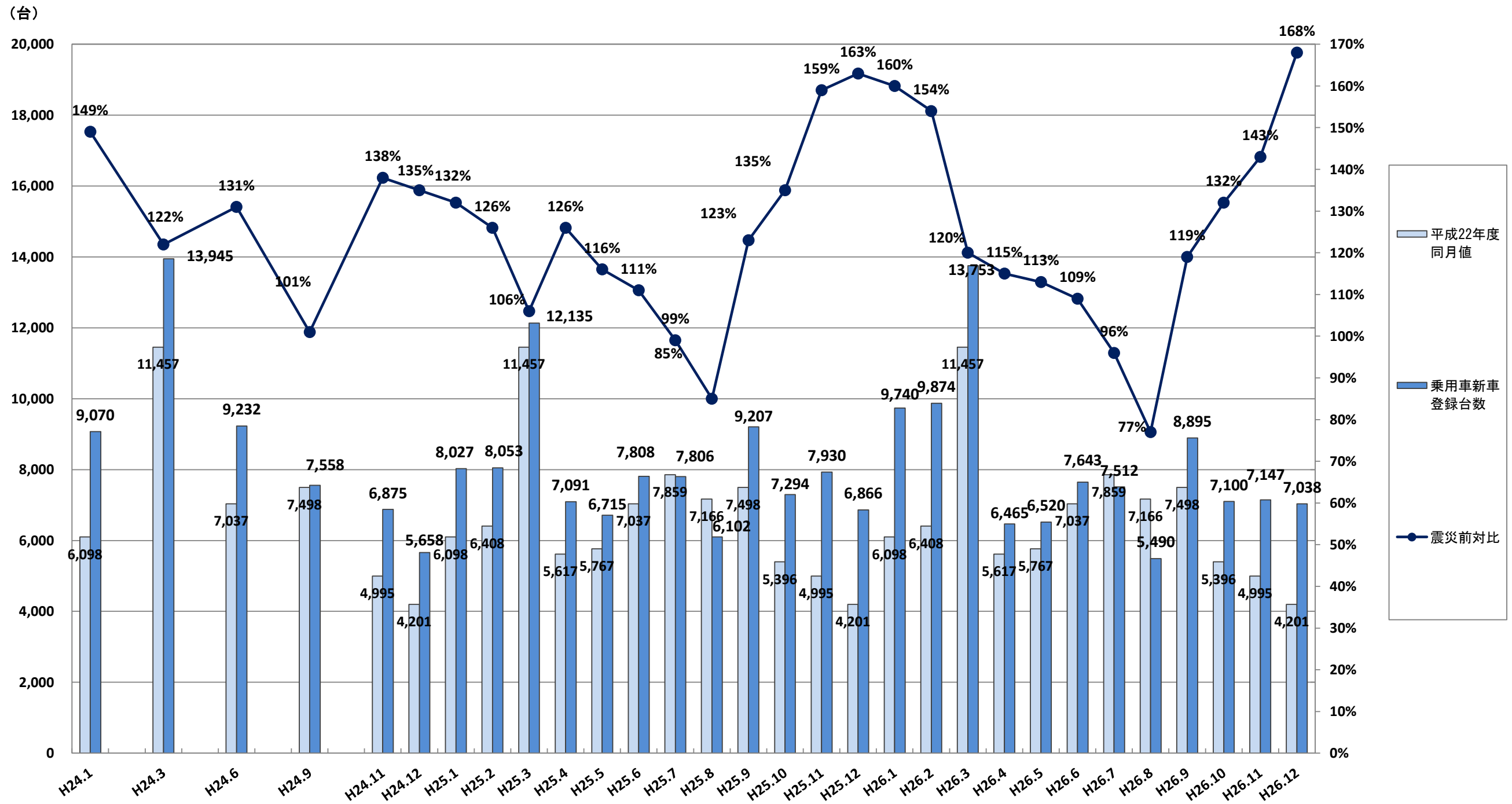


### 大型小売店販売額

(億円)



### 乗用車新車登録台数



### 月間有効求人人数

