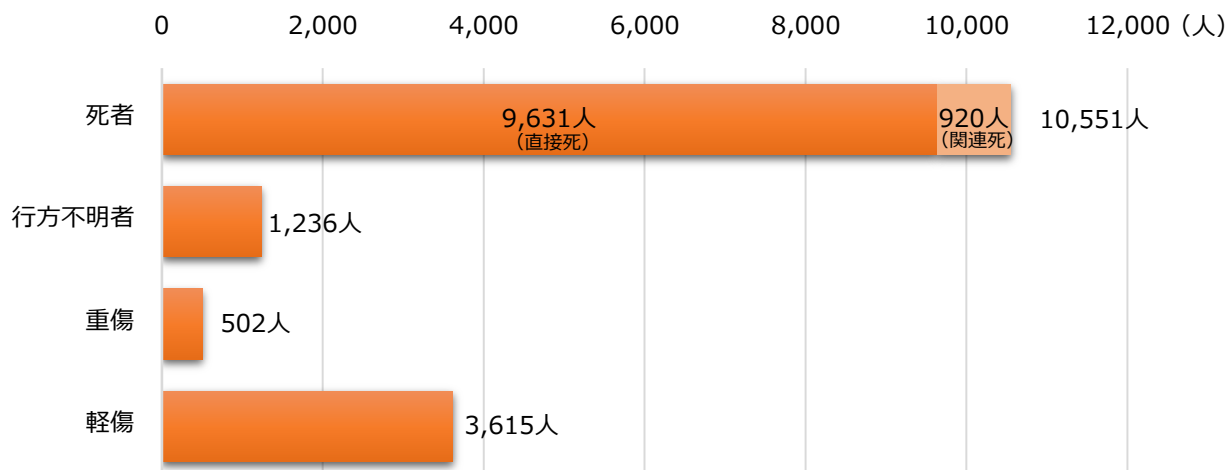


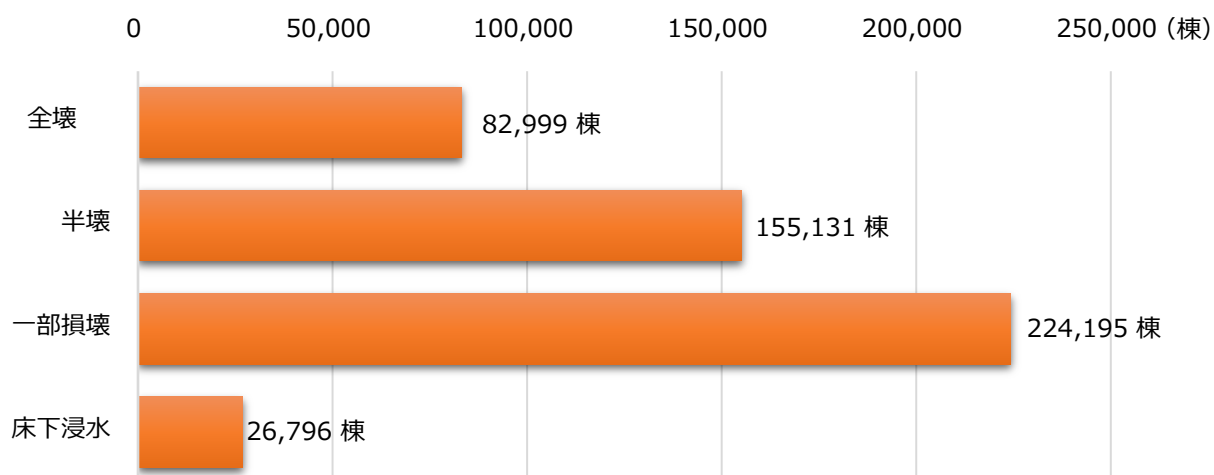
## 第2節 被害の概要

### 第1項 人的・身近な生活の被害

#### 宮城県全域の人的被害（平成28年3月末時点）



#### 宮城県全域の住家・非住家被害（平成28年3月末時点）



## 避難所・避難者数（平成28年3月末時点）

県内の避難所は、平成23年12月30日にすべて閉鎖されましたが、ピーク時（平成23年3月14日）における避難所と避難者数は次の通りです。

- 避難所 1,183 施設
- 避難者数 320,885 人

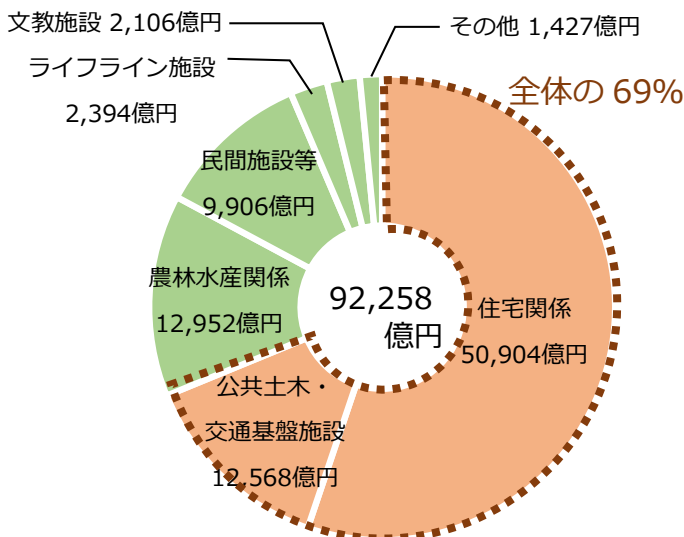
## ライフライン被害（平成28年3月末時点）

県内における停電戸数はピーク時で1,545,494戸、水道の給水支障は県内35全市町村で発生しました。また、ガスの供給支障は都市ガスを含めて、主に沿岸部を中心に13市町で発生しました。

- 電気：停電戸数 1,545,494 戸（ピーク時）（平成23年6月18日復旧）
- 水道：給水支障 ピーク時：35 市町村
- ガス：供給支障 ピーク時：13 市町

## 各施設の被害額（平成28年3月末時点）

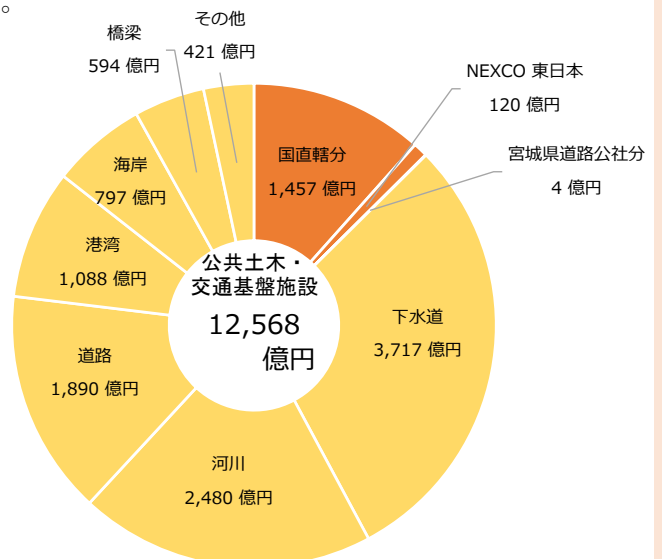
施設の被害額は、全体で9兆2,258億円に上り、うち住宅関係、公共土木施設・交通基盤施設の被害が甚大で被害額は6兆3,472億円に上り、全体の69%を占めています。また、公共土木・交通基盤施設の被害額だけをみても1兆2,568億円に上ります。



■ 図1-2-1：各施設の被害額（平成28年3月末時点）

※その他の内訳

保健医療・福祉施設（509億円）、交通関係（103億円）、廃棄物処理・し尿処理施設（54億円）、都市（51億円）、その他の公共施設等（761億円）



■ 図1-2-2：公共土木施設等の被害額（平成28年3月末時点）

※その他の内訳

公園（217億円）、空港関連施設（78億円）、公営住宅（62億円）、都市（51億円）、砂防（8億円）、土木所管施設（5億円）

## 第2項 公共土木施設等の被災写真

### 道路施設の被災写真

#### <大河原土木事務所管内>



■写真 1-2-1：(主) 丸森柴田線 (角田市坂津田)



■写真 1-2-2：(主) 亘理大河原川崎線 (川崎町支倉)

#### <仙台土木事務所管内>



■写真 1-2-3：(主) 塩釜七ヶ浜多賀城線  
(七ヶ浜町菖蒲田浜)



■写真 1-2-4：(主) 塩釜亘理線 (岩沼市下野郷)

#### <北部土木事務所管内>



■写真 1-2-5：(主) 栗駒岩出山線 (大崎市岩出山堂の沢)

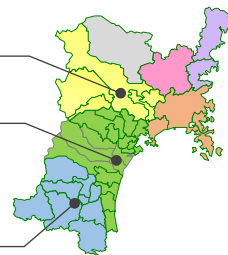


■写真 1-2-6：(主) 利府松山線 (大崎市松山下伊場野)

北部土木事務所

仙台土木事務所

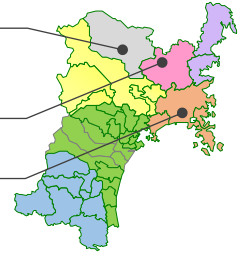
大河原土木事務所



栗原地域事務所

登米地域事務所

東部土木事務所



<栗原地域事務所管内>



■写真 1-2-7 : (主) 古川一迫線  
(栗原市高清水手取)



■写真 1-2-8 : (一) 若柳築館線  
(栗原市若柳上畑岡)

<登米地域事務所管内>



■写真 1-2-9 : 国道 398 号  
(登米市東和町米谷字元町)



■写真 1-2-10 : (主) 古川一迫線 (栗原市高清水手取)

<東部土木事務所管内>



■写真 1-2-11 : 国道 398 号 (石巻市鹿妻)

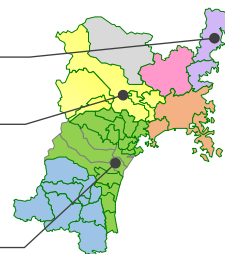


■写真 1-2-12 : (主) 奥松島松島公園線 (東松島市野蒜)


気仙沼土木事務所

北部土木事務所

仙台土木事務所



＜気仙沼土木事務所管内＞



■写真 1-2-13 : (一)清水浜志津川港線  
(南三陸町字本浜)



■写真 1-2-14 : (主)気仙沼唐桑線  
(気仙沼市鹿折)

河川・海岸保全施設の被災写真

＜仙台土木事務所管内＞



■写真 1-2-15 : 砂押貞山運河 (中南部下水道事務所付近)



■写真 1-2-16 : 野々島海岸 (塩釜市野々島)

＜北部土木事務所管内＞



■写真 1-2-17 : 多田川 (加美町下狼塚)



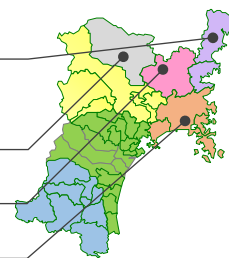
■写真 1-2-18 : 鳴瀬川 (色麻町四竈)

気仙沼土木事務所

栗原地域事務所

登米地域事務所

東部土木事務所



<栗原地域事務所管内>



写真 1-2-19 : 迫川 (栗原市若柳字大林境前)

<登米地域事務所管内>



写真 1-2-20 : 迫川 (登米市迫町森)

<東部土木事務所管内>



写真 1-2-21 : 長浜海岸 (石巻市渡波長浜)



写真 1-2-22 : 大沢川分派水門 (石巻市北上町橋浦)

<気仙沼土木事務所管内>



写真 1-2-23 : 鹿折川 (気仙沼市浜町)



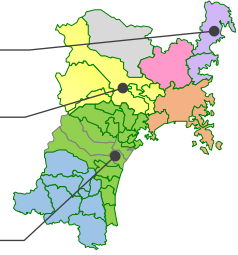
写真 1-2-24 : 水戸辺川 (南三陸町戸倉水戸辺)

# 砂防・地すべり・急傾斜地施設の被災写真

気仙沼土木事務所

北部土木事務所

仙台土木事務所



## <仙台土木事務所管内>



■写真 1-2-25 : 地すべり (仙台市太白区緑ヶ丘)



■写真 1-2-26 : 地すべり (仙台市太白区緑ヶ丘)

## <北部土木事務所管内>



■写真 1-2-27 : 黒崎沢 2 緊急砂防 (大崎市鳴子温泉)



■写真 1-2-28 : 氷室急傾斜地 (大崎市松山字氷室)

## <気仙沼土木事務所管内>



■写真 1-2-29 : 山根白場急傾斜地  
(南三陸町山根城場)



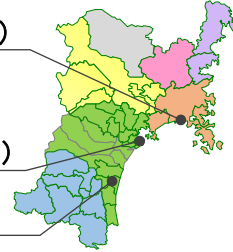
■写真 1-2-30 : 唯越急傾斜地 (気仙沼市唐桑唯越)

## 港湾施設の被災写真

仙台塩釜港（石巻港区）

仙台塩釜港（仙台港区）

仙台空港



<仙台塩釜港（仙台港区）>



■写真 1-2-31：仙台港高砂コンテナヤード（仙台市宮城野区港）



■写真 1-2-32：仙台中野埠頭（仙台市宮城野区港）

<仙台塩釜港（石巻港区）>



■写真 1-2-33：東浜防潮堤（石巻市雲雀野町）




■写真 1-2-34：石巻港大手埠頭（石巻市中島町）

## 仙台空港関連施設の被災写真



■写真 1-2-35：仙台空港国際貨物棟（名取市北釜）



■写真 1-2-36：仙台空港ターミナルビル（名取市北釜）



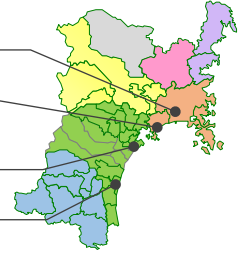
## 下水道施設の被災写真

東部下水道事務所

矢本海浜緑地

中南部下水道事務所

岩沼海浜緑地



### <中南部下水道事務所管内>



写真 1-2-37：仙塩浄化センター下水処理施設 (多賀城市大代)

### <東部下水道事務所管内>



写真 1-2-38：東部浄化センター下水処理施設 (石巻市魚町)

## 都市公園の被災写真



写真 1-2-39：岩沼海浜緑地 (岩沼市下野郷)



写真 1-2-40：矢本海浜緑地 (東松島市大曲)

## 仙台港背後地の被災写真



写真 1-2-41：工業地区 (仙台市宮城野区中野)



写真 1-2-42：流通業務地区 (仙台市宮城野区中野)

## 県庁及び各地方公所の被災写真

気仙沼土木事務所

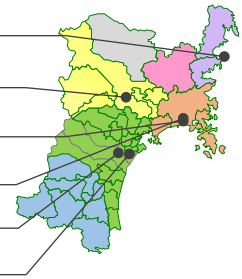
北部土木事務所

石巻港湾事務所

東部土木事務所

仙台土木事務所

仙台塩釜港湾事務所



### <仙台土木事務所>



■写真 1-2-43：地震により庁舎のガラスが破損

### <東部土木事務所>



■写真 1-2-44：浸水した事務所からの脱出

### <気仙沼土木事務所>



■写真 1-2-45：合庁執務室より火災を見守る職員

### <仙台塩釜港湾事務所>



■写真 1-2-46：津波襲来時の状況

### <石巻港湾事務所>



■写真 1-2-47：津波襲来時の庁舎

### <北部土木事務所>

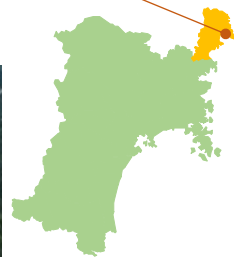


■写真 1-2-48：地震により書類等が散乱した執務室

## 気仙沼市の被災前後写真

気仙沼市

被災前 | 平成 16 年 5 月撮影



被災後 | 平成 23 年 3 月撮影



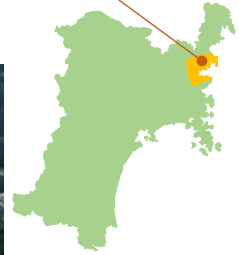
写真提供：東北地域づくり協会

## 南三陸町志津川地区の被災前後写真

被災前 | 平成16年5月撮影



南三陸町



被災後 | 平成23年3月撮影



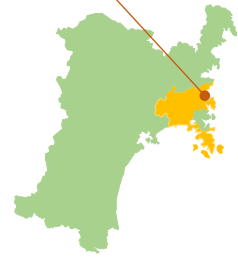
写真提供：東北地域づくり協会

## 石巻市北上川河口の被災前後写真

被災前 | 昭和 60 年 3 月撮影



石巻市（北上川河口）



被災後 | 平成 23 年 4 月撮影



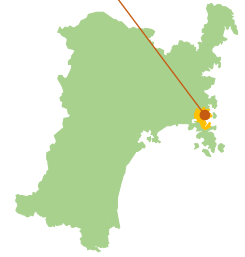
写真提供：東北地域づくり協会

## 女川町の被災前後写真

被災前 | 平成18年6月撮影



女川町



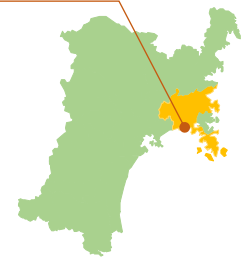
被災後 | 平成23年4月撮影



写真提供：東北地域づくり協会

# 石巻市旧北上川河口の被災前後写真

石巻市（旧北上川河口）



被災前 | 平成 13 年 9 月撮影



被災後 | 平成 23 年 4 月撮影



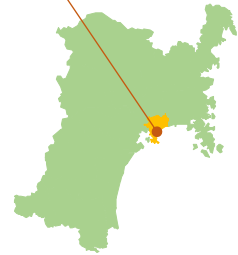
写真提供：東北地域づくり協会

## 東松島市鳴瀬川河口の被災前後写真

被災前 | 平成 15 年 5 月撮影



東松島市（鳴瀬川河口）



被災後 | 平成 23 年 4 月撮影



写真提供：東北地域づくり協会

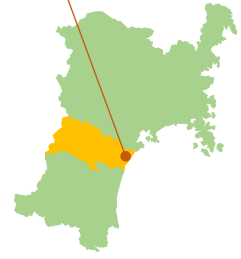


## 仙台港の被災前後写真

被災前 | 平成 22 年 9 月撮影



仙台港（仙台市）



被災後 | 平成 23 年 4 月撮影



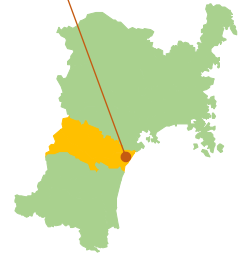
写真提供：東北地域づくり協会

## 仙台市宮城野区蒲生地区の被災前後写真

被災前 | 平成 22 年 9 月撮影



仙台市（宮城野区蒲生地区）



被災後 | 平成 23 年 4 月撮影



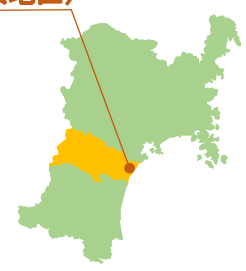
写真提供：東北地域づくり協会

## 仙台市若林区荒浜地区の被災前後写真

被災前 | 平成 15 年 9 月撮影



仙台市（若林区荒浜地区）



被災後 | 平成 23 年 4 月撮影



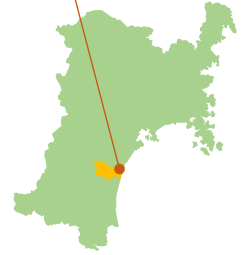
写真提供：東北地域づくり協会

## 名取市閑上地区の被災前後写真

被災前 | 平成13年9月撮影



名取市（閑上地区）



被災後 | 平成23年3月撮影



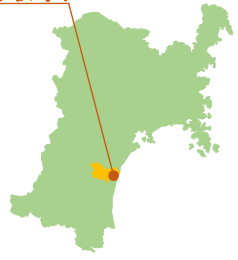
写真提供：東北地域づくり協会

# 仙台空港の被災前後写真

被災前 | 平成 11 年 9 月撮影



仙台空港 (名取市)



被災後 | 平成 23 年 3 月撮影



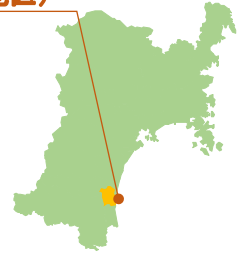
写真提供：東北地域づくり協会

## 亶理町鳥の海地区の被災前後写真

被災前 | 平成 10 年 10 月撮影



亶理町（鳥の海地区）



被災後 | 平成 23 年 3 月撮影



写真提供：東北地域づくり協会