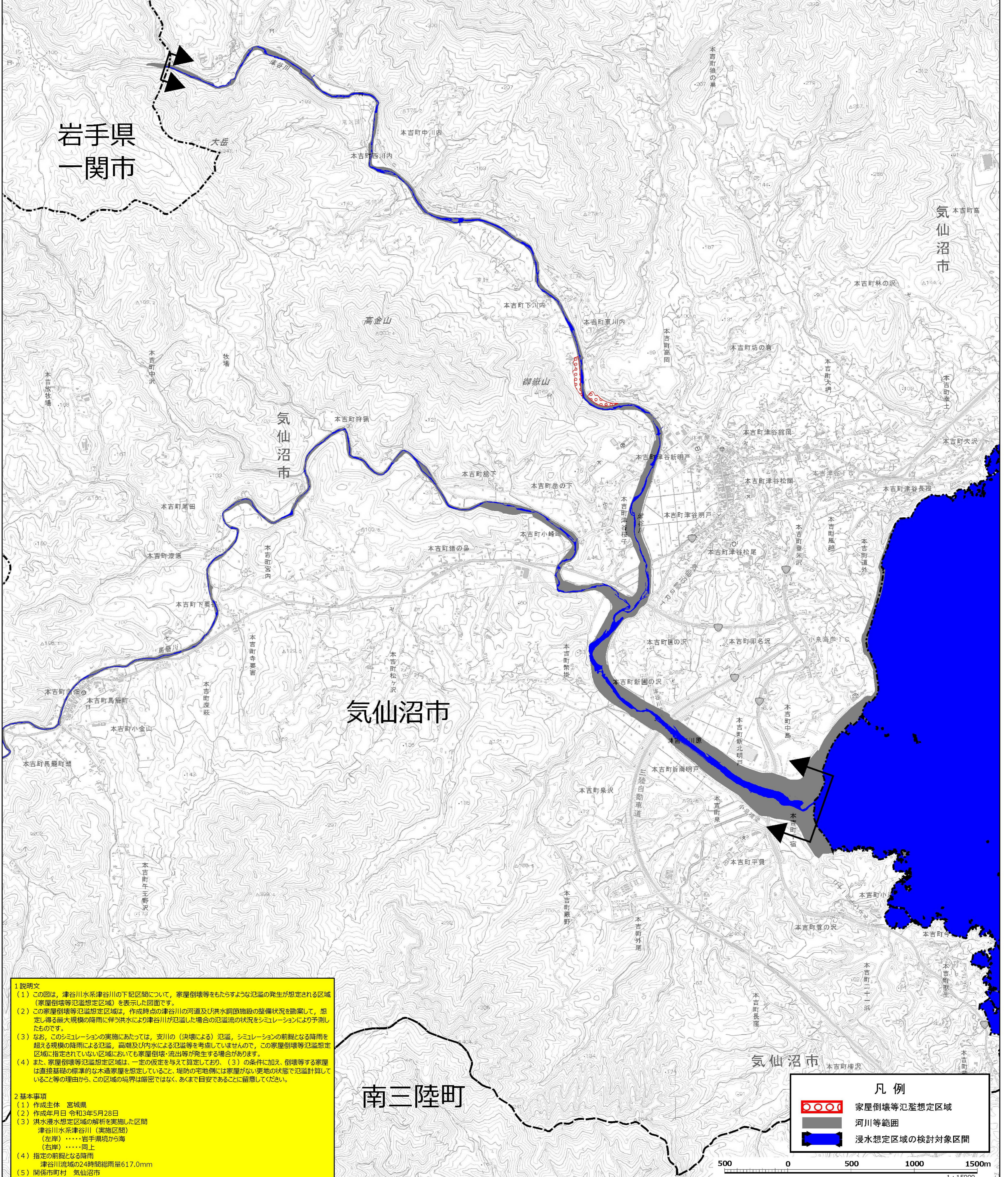
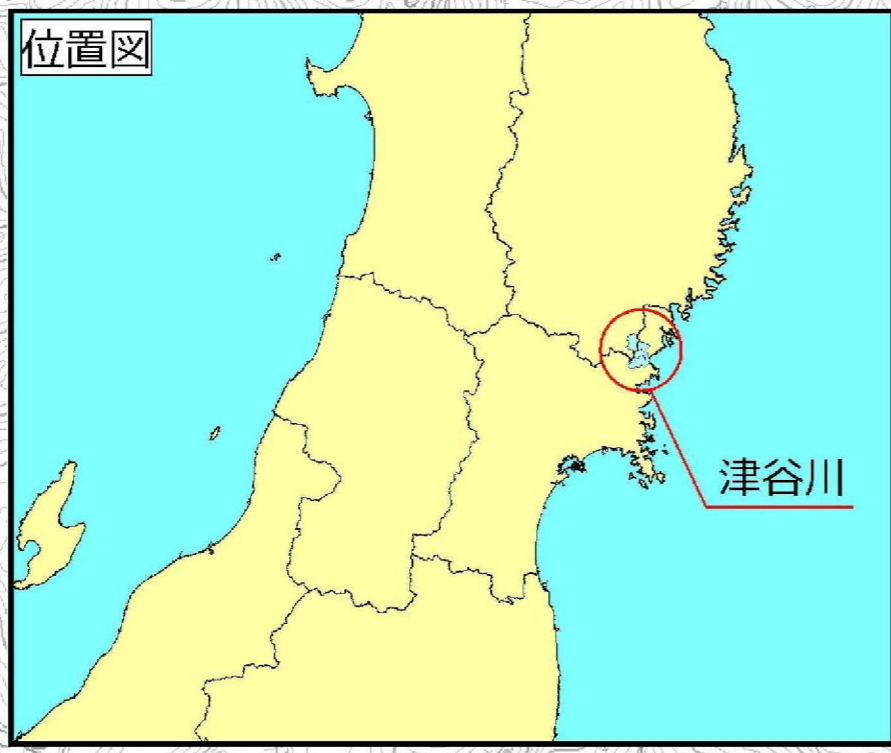
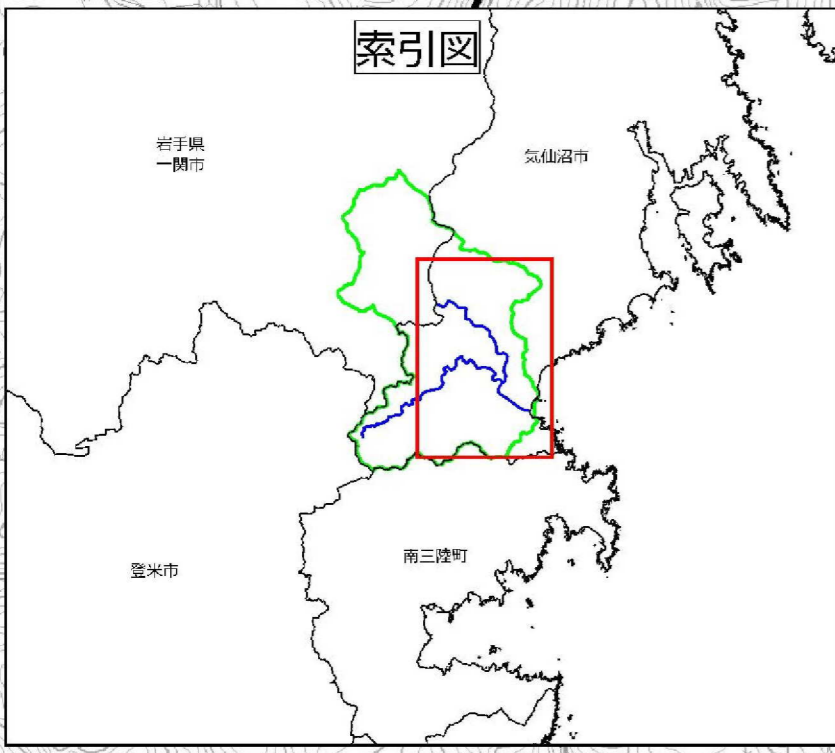


【参考図】

津谷川水系 津谷川 洪水浸水想定区域図（家屋倒壊等氾濫想定区域（氾濫流））

※この図面は水防法に基づき指定された洪水浸水想定区域に加え、より広域な水害の危険性をお知らせするための参考図面です。



1 説明文

(1) この図は、津谷川水系津谷川の下記区間について、家屋倒壊等をもたらすような氾濫の発生が想定される区域（家屋倒壊等氾濫想定区域）を表示した図面です。

(2) この家屋倒壊等氾濫想定区域は、作成時点の津谷川の河道及び洪水調節施設の整備状況を勘案して、想定し得る最大規模の降雨に伴う洪水により津谷川が氾濫した場合の氾濫流の状況をシミュレーションにより予測したものです。

(3) なお、このシミュレーションの実施にあたっては、支川の（決壊による）氾濫、シミュレーションの前報となる降雨を超える規模の降雨による氾濫、高潮及び内水による氾濫等を考慮していませんので、この家屋倒壊等氾濫想定区域に指定されていない区域においても家屋倒壊・流出等が発生する場合があります。

(4) また、家屋倒壊等氾濫想定区域は、一定の仮定を与えて算定しており、(3)の条件に加え、倒壊等する家屋は直接基礎の厚壁的な木造家屋を想定していること、堤防の宅地側には家屋がない更地の状態を氾濫計算していること等の理由から、この区域の境界は厳密ではなく、あくまで目安であることに留意してください。

2 基本事項

(1) 作成主体 宮城県

(2) 作成年月日 令和3年5月28日

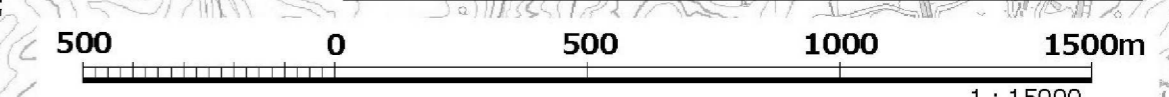
(3) 洪水浸水想定区域の解析を実施した区間
津谷川水系津谷川（実施区間）
（左岸）……岩手県境から海
（右岸）……同上

(4) 指定の前報となる降雨
津谷川流域の24時間総雨量617.0mm

(5) 関係市町村 気仙沼市

凡例

	家屋倒壊等氾濫想定区域
	河川等範囲
	浸水想定区域の検討対象区間



この地図の作成に当たっては、国土地理院長の承認を得て、同院発行の数値地図（国土基本情報）電子国土基本図（地図情報）を使用した。（承認番号 R 2JHs 422）