

気仙沼土木復旧・復興だより

第2号

平成24年11月1日発行 宮城県気仙沼土木事務所



○災害復旧事業の進捗状況（平成24年10月31日現在）

当事務所管内の災害復旧事業の着手率は、道路・河川・港湾を合わせた箇所ベースで約76%、金額ベースで約5%です。

◎箇所数ベース(H24.10.31現在) (単位：箇所)

	全体	事業中	執行率	
			うち完了	
道路・橋梁	125	105	49	84.0%
河川・海岸	54	31	0	57.4%
港湾関係	11	8	1	72.7%
合計	190	144	50	75.8%

※事業中箇所は応急工事を含む

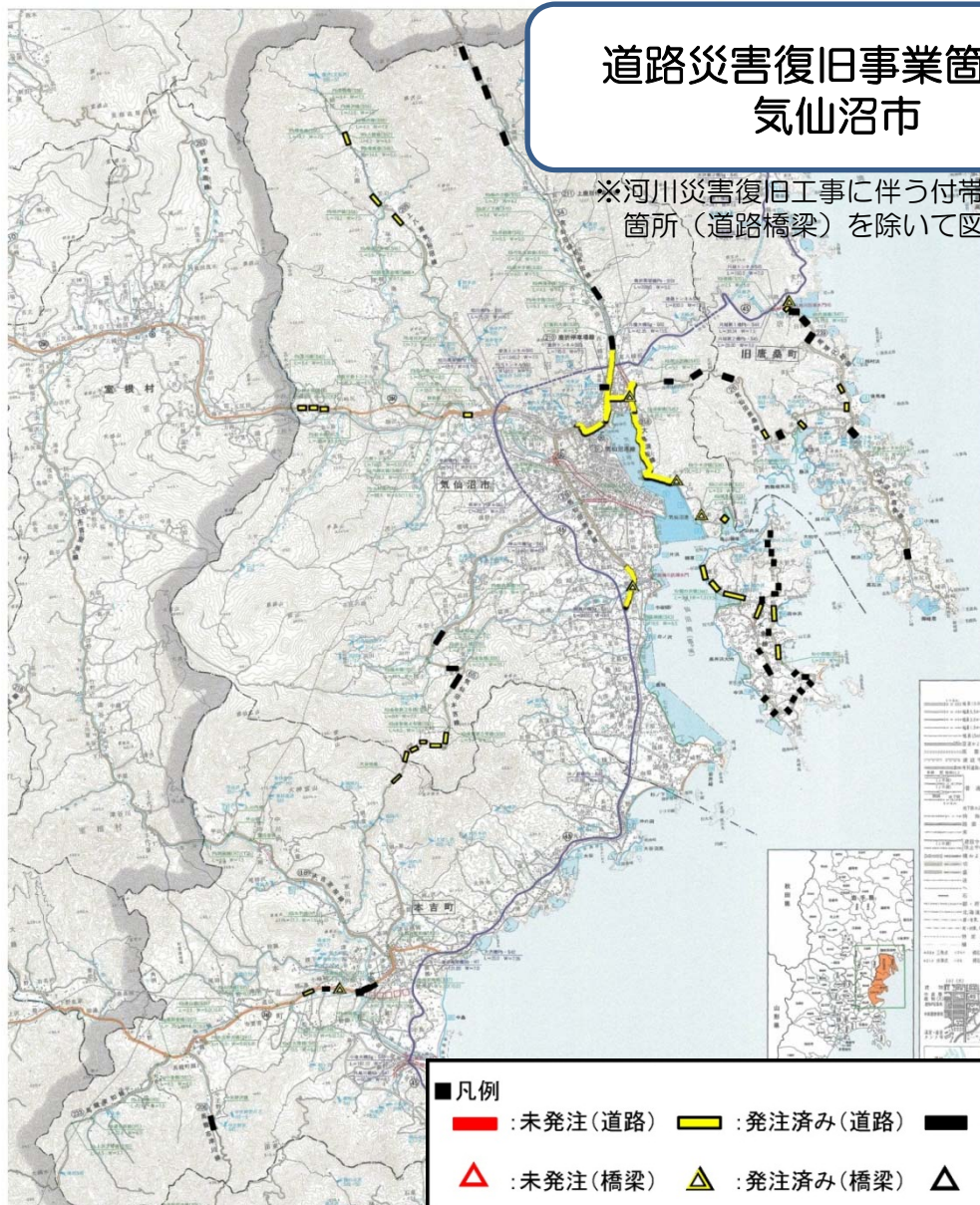
◎事業費ベース(H24.10.31現在) (単位：億円)

	全体	事業中	執行率	
			うち完了	
道路・橋梁	103.3	18.2	3.1	17.6%
河川・海岸	1,051.8	26.7	0.0	2.5%
港湾関係	110.5	18.1	0.1	16.4%
合計	1,265.6	63.0	3.2	5.0%

※事業中には、応急工事、調査設計、用地補償を含む

道路災害復旧事業箇所図 気仙沼市

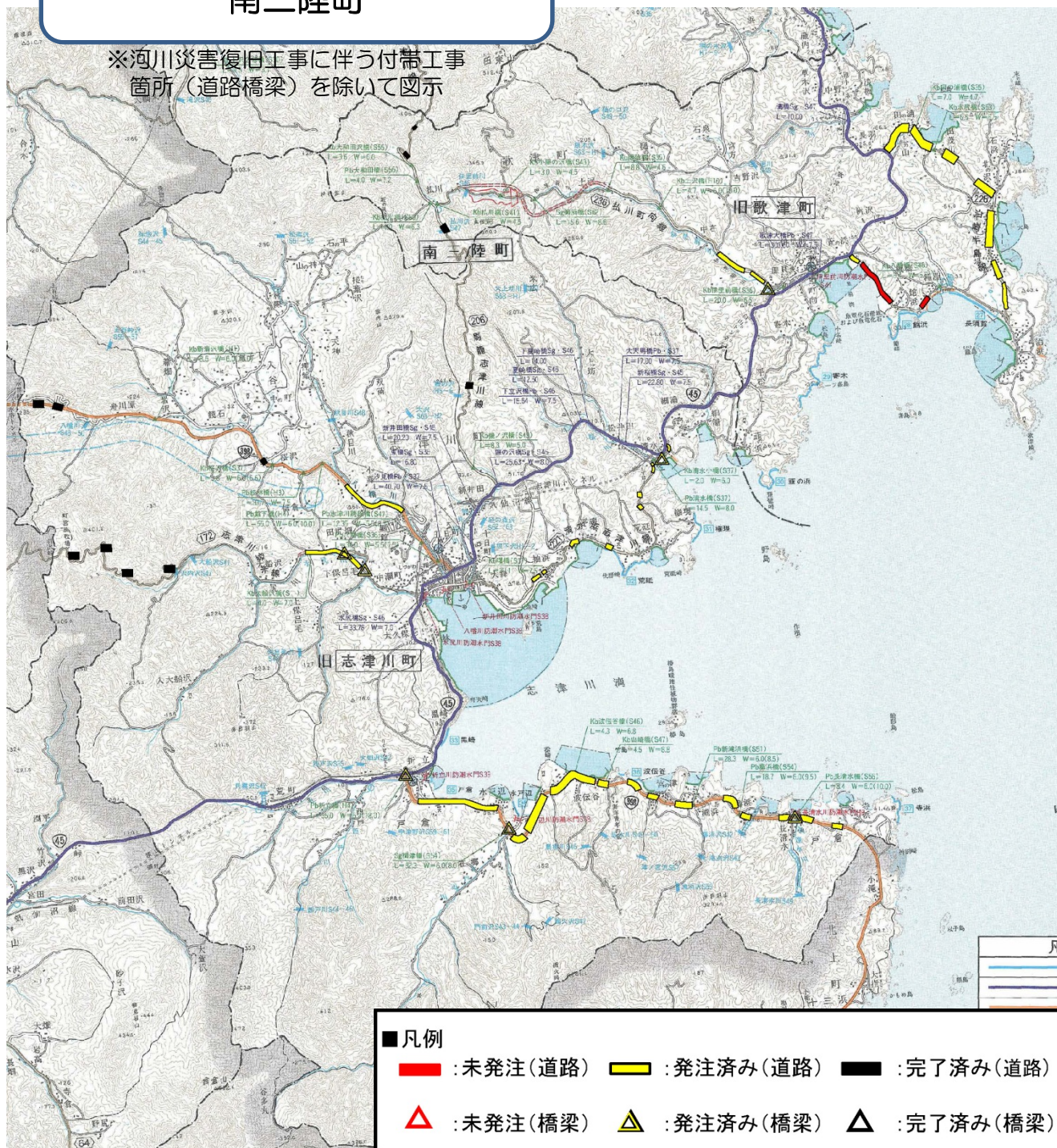
※河川災害復旧工事に伴う付帯工事箇所（道路橋梁）を除いて図示



国土地理院長承認図（承認番号 平15東復 第379号）を編集・加工しています。

道路災害復旧事業箇所図 南三陸町

※河川災害復旧工事に伴う付帯工事
箇所（道路橋梁）を除いて図示



国土地理院長承認図（承認番号 平15東復 第379号）を編集・加工しています。

○「馬場外道路災害復旧工事」が完了しました

気仙沼土木管内の道路は、昨年3月の東日本大震災により甚大な被害を受け、路面に亀裂が発生し、車の走行に支障をきたす状態にありました。

馬場外道路災害復旧工事ではその復旧を行い、平成24年10月に13ヶ所の舗装工事を完了しました。路面の亀裂はなくなり、以前よりも安全で快適に走行できるようになりました。



国土地理院長承認図（承認番号 平15東復 第379号）を編集・加工しています。

【（主）気仙沼唐桑線】（気仙沼市唐桑地内）



【（主）気仙沼陸前高田】（気仙沼市東中才地内）



○国道346号 猪ノ鼻地内の終日片側交互通行が解除されました。

5月3日の大雨により国道346号沿いの猪ノ鼻地内で河川法面の崩壊が発生し、その影響により国道346号には終日片側交互通行規制が掛けられました。気仙沼土木事務所では、その復旧工事を行い、10月に擁壁工を完了し終日規制を解除しました。

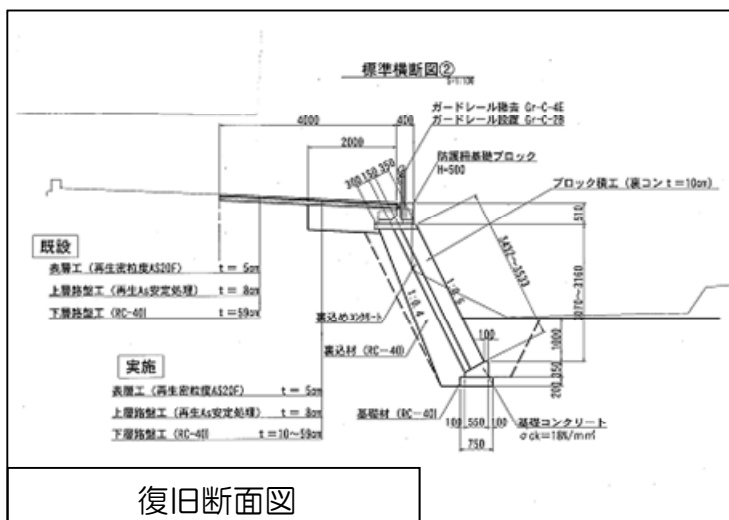


○猪ノ鼻地内で施工された道路災害復旧工事の擁壁工が完了しました。

3.11震災により国道346号沿いの猪ノ鼻地内で河川擁壁が大きく変形し、被害を受けました。被災後は擁壁と舗装の間に大きな亀裂が発生し、安全施設は設置しているものの危険な状態でした。気仙沼土木事務所では、道路災害復旧工事のひとつとして、その復旧を行い、10月に擁壁工を完了し安全に通行できるようになりました。



施工前



復旧断面図



復旧作業時



完了後

○「復興交付金事業（主）気仙沼唐桑線 東舞根道路改良事業説明会」が実施されました

気仙沼土木事務所は、平成24年8月2日（木）に気仙沼市役所唐桑総合支所において、復興交付金事業でもある「（主）気仙沼唐桑線 東舞根道路改良事業の説明会」を開催しました。説明会では地域住民の方々をはじめ、関係者約80名に参加いただき、事業計画や整備概要について説明し、意見交換を行いました。住民の方からの意見や要望も多く、事業を進めるうえで大きな一歩となりました。



説明会の様子



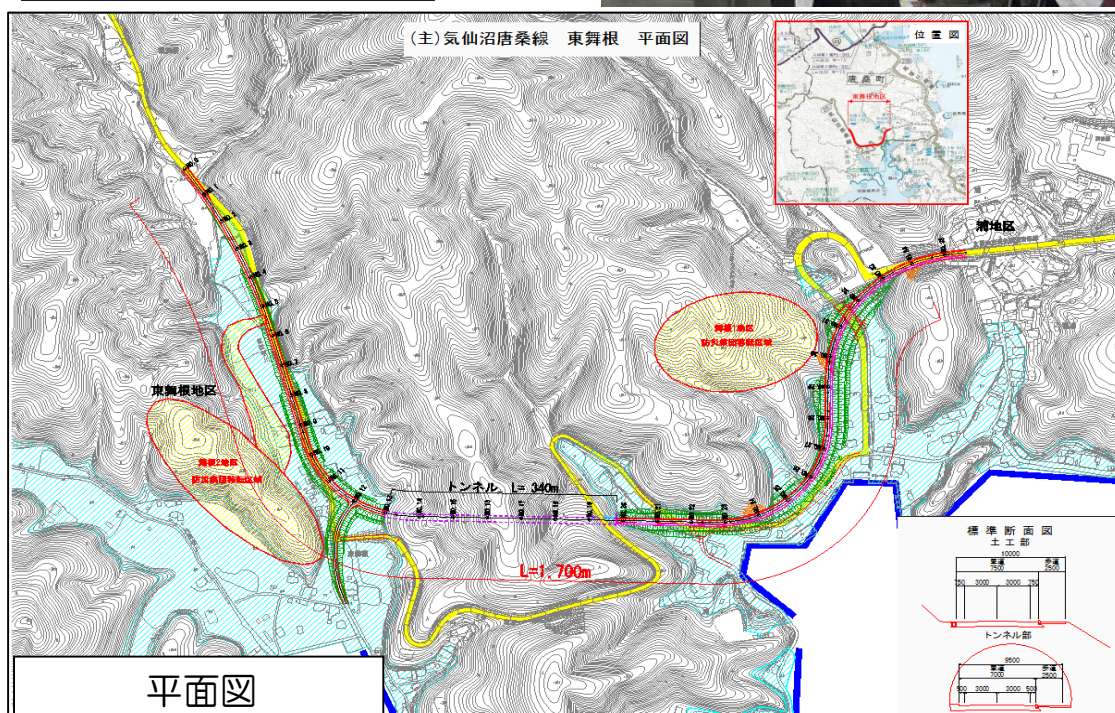
東舞根道路改良事業箇所



担当者による説明

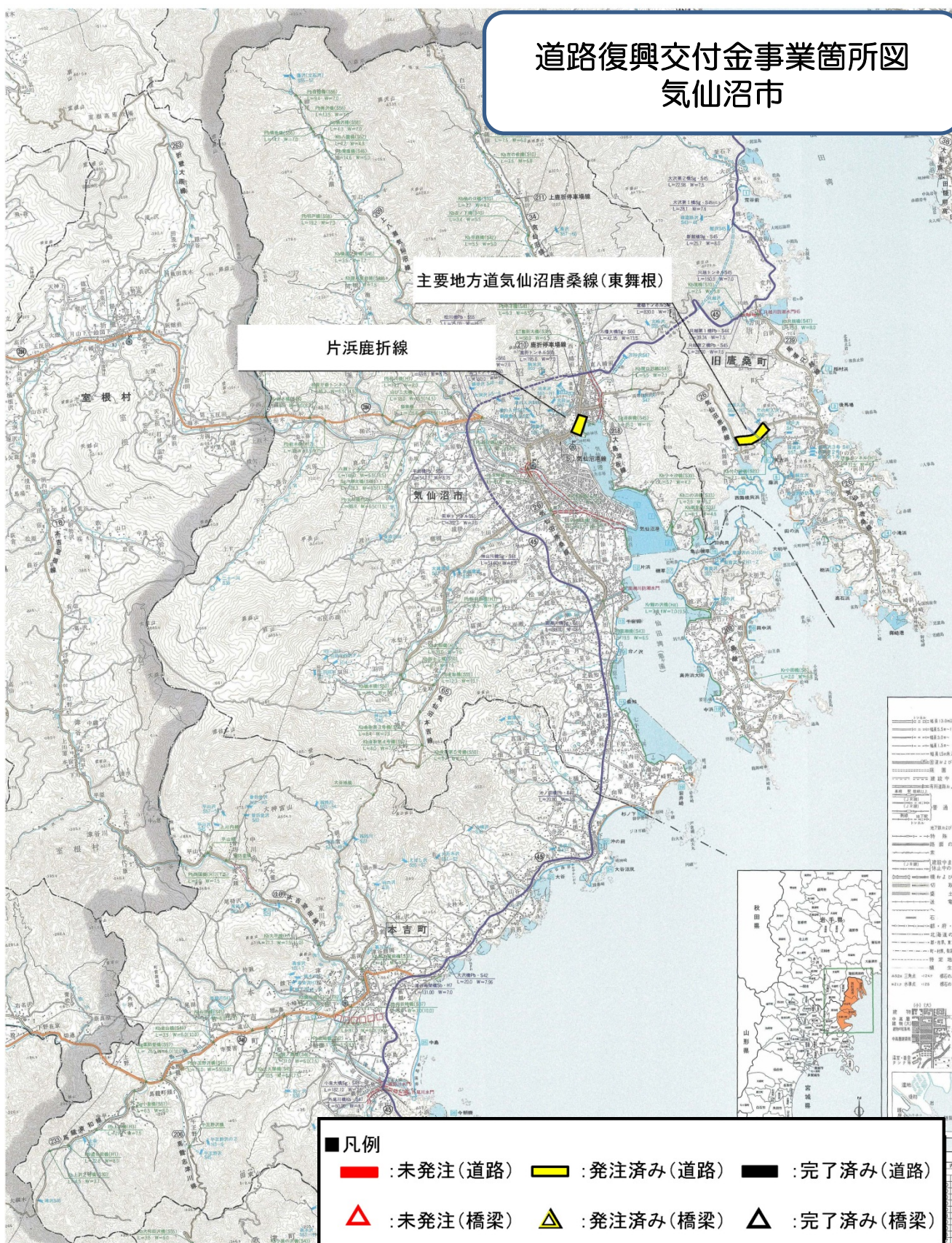


住民からの意見



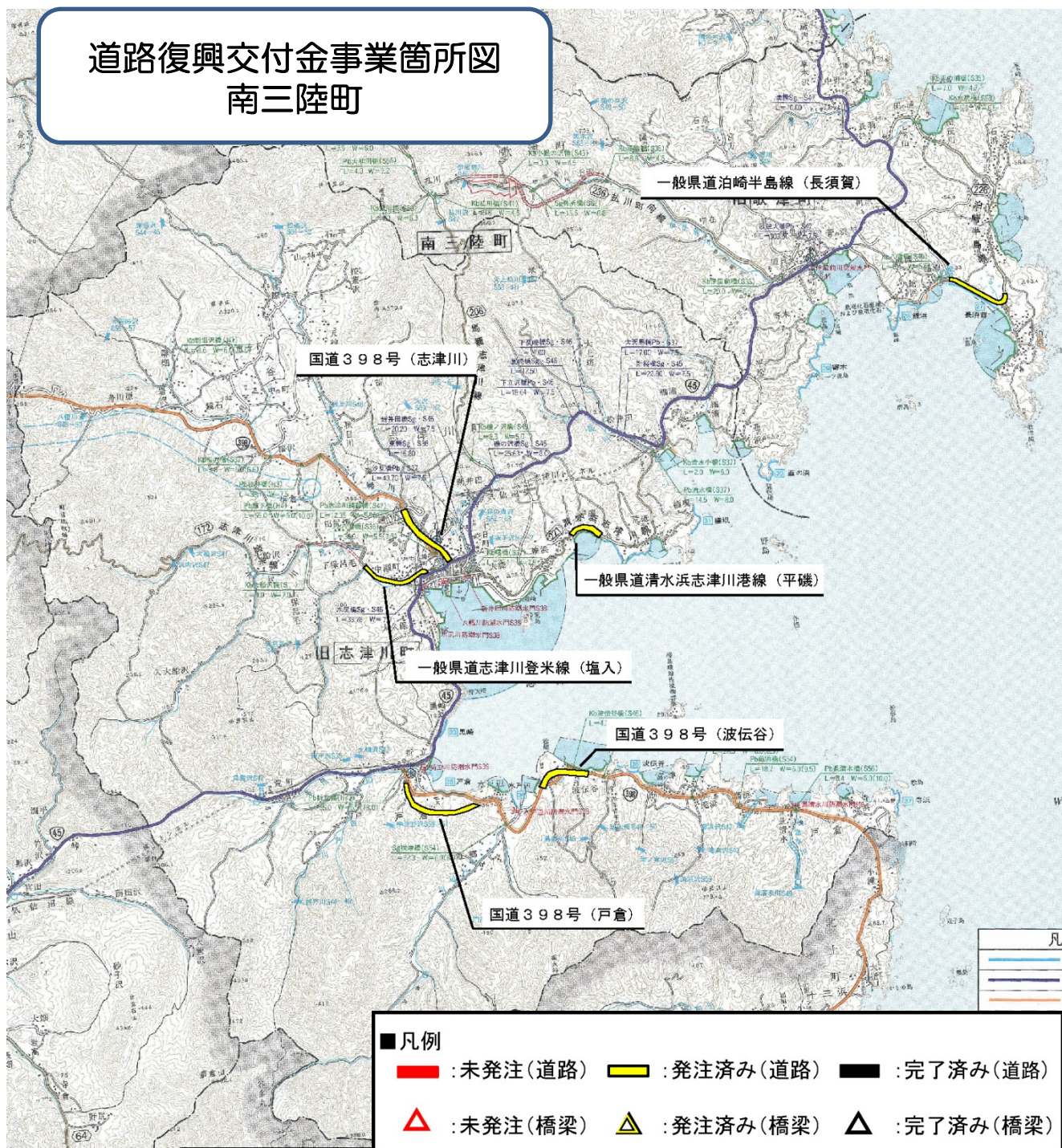
平面図

道路復興交付金事業箇所図 気仙沼市



国土地理院長承認図（承認番号 平15東復 第379号）を編集・加工しています。

道路復興交付金事業箇所図
南三陸町



国土地理院長承認図（承認番号 平15東復 第379号）を編集・加工しています。

○「払川ダム湖命名式・払川ダム試験湛水式」を挙行了しました。

宮城県は、平成24年11月1日（木）に本吉郡南三陸町歌津字払川地内において「払川ダム湖命名式・払川ダム試験湛水式」を開催しました。式典では、小野寺五典衆議院議員をはじめ、関係者約60名に参列をいただき、主催者代表から挨拶を行い、来賓の方々から祝辞を賜り、ダム湖命名板の除幕及び転流工ゲート閉塞を執り行いました。

払川ダム着工の平成4年から20年を経たこの式典により、試験湛水が開始され、完成へ向けての新たなスタートを切りました。



小野寺衆議院議員



佐藤南三陸町長



国土地理院長承認図（承認番号 平15東複第379号）を編集・加工しています。



橋本土木部長



ダム湖選定委員長

ダム湖命名式



除幕



たつがねこ「田東湖」に決定しました。

試験湛水式



閉塞スイッチON



試験湛水後のイメージ



湛水前



ゲート閉塞後、
水が貯まり始めました。

宮城県気仙沼土木事務所 企画担当チーム
TEL : 0226-22-2622
E-mail : ksdbk@pref.miyagi.jp
HP : <http://www.pref.miyagi.jp/ks-doboku/>

