

資料編

宮城県土木部の組織(令和3年度)

土木部には本庁組織として13課が設置され、各分野の取りまとめ・関係機関との調整・全体的な企画や計画策定などの業務を行っています。また7土木事務所(地域事務所を含む)、2港湾事務所、3ダム総合事務所、合わせて12の地方機関が設置され、地域毎に住民との調整・管理や建設の現場業務などを行っています。

●本庁組織 13課

土木総務課

事業管理課

用地課

道路課

河川課

防災砂防課

港湾課

空港臨空地域課

都市計画課

建築宅地課

住宅課

営繕課

設備課

●地方機関 12事務所

大河原土木事務所

仙台土木事務所

北部土木事務所

北部土木事務所栗原地域事務所

東部土木事務所

東部土木事務所登米地域事務所

気仙沼土木事務所

仙台塩釜港湾事務所

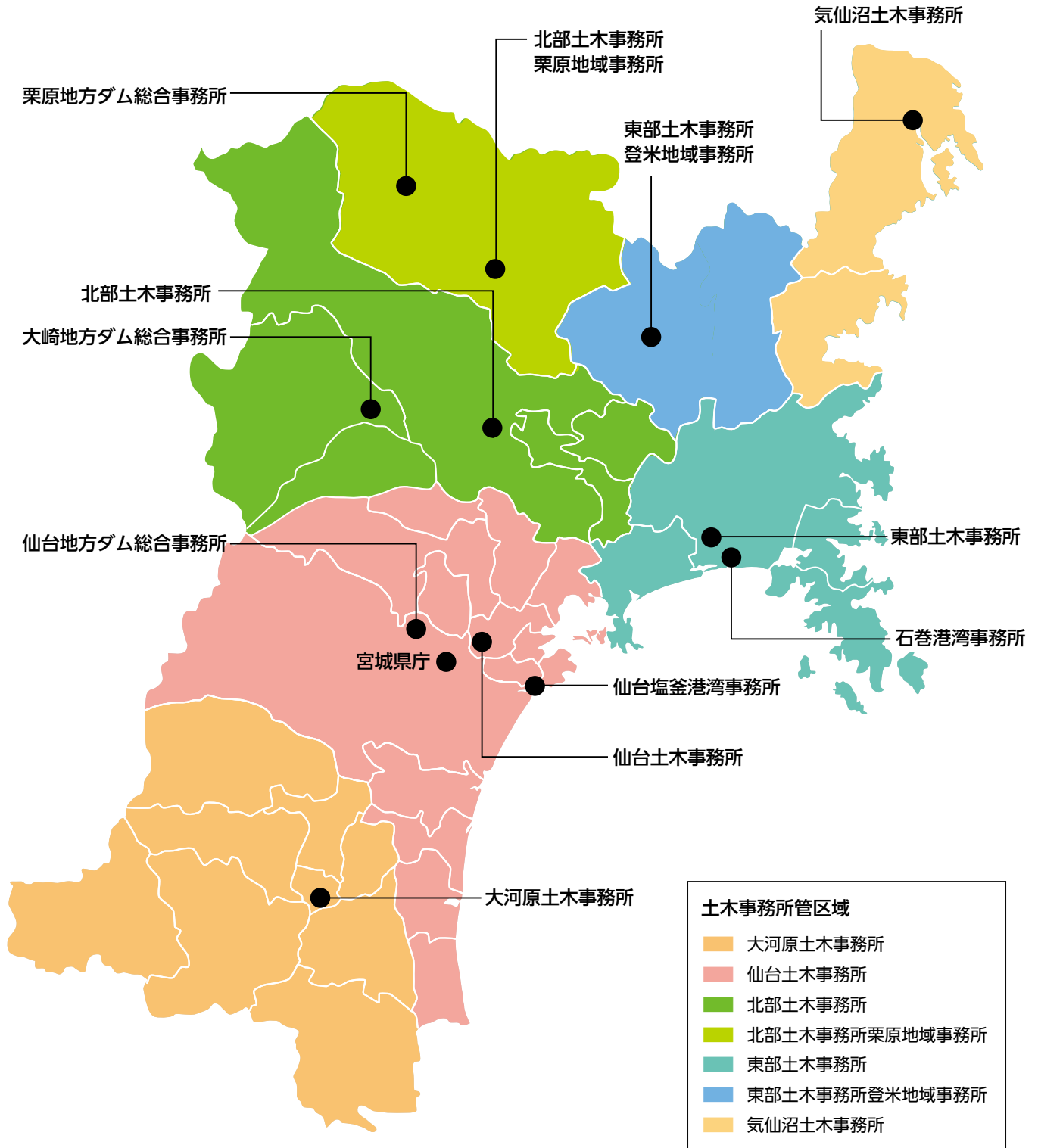
石巻港湾事務所

仙台地方ダム総合事務所

大崎地方ダム総合事務所

栗原地方ダム総合事務所

土木部所管区域図



復旧・復興全事業リスト

事務所	工事番号	工種	河川路線名	郡市	町村
大河原土木事務所	1	河川	一級河川阿武隈川水系 谷津川	白石市	
大河原土木事務所	2	河川	一級河川阿武隈川水系 谷津川	白石市	
大河原土木事務所	3	河川	一級河川阿武隈川水系 斎川	白石市	
大河原土木事務所	4	河川	一級河川阿武隈川水系 斎川	白石市	
大河原土木事務所	5	河川	一級河川阿武隈川水系 斎川	白石市	
大河原土木事務所	6	河川	一級河川阿武隈川水系 斎川	白石市	
大河原土木事務所	7	河川	一級河川阿武隈川水系 平家川	白石市	
大河原土木事務所	8	河川	一級河川阿武隈川水系 藪川	刈田郡	蔵王町
大河原土木事務所	9	河川	一級河川阿武隈川水系 藪川	刈田郡	蔵王町
大河原土木事務所	10	河川	一級河川阿武隈川水系 藪川	刈田郡	蔵王町
大河原土木事務所	11	河川	一級河川阿武隈川水系 高木川	刈田郡	蔵王町
大河原土木事務所	12	河川	一級河川名取川水系 前川	柴田郡	川崎町
大河原土木事務所	13	河川	一級河川名取川水系 立野川	柴田郡	川崎町
大河原土木事務所	14	河川	一級河川名取川水系 北川	柴田郡	川崎町
大河原土木事務所	15	河川	一級河川阿武隈川水系 白石川	柴田郡	柴田町
大河原土木事務所	16	河川	一級河川阿武隈川水系 白石川	柴田郡	大河原町
大河原土木事務所	17	河川	一級河川阿武隈川水系 尾袋川	角田市	
大河原土木事務所	18	河川	一級河川阿武隈川水系 尾袋川	角田市	
大河原土木事務所	19	河川	一級河川名取川水系 小田川	角田市	
大河原土木事務所	20	河川	一級河川名取川水系 内川	伊具郡	丸森町
大河原土木事務所	21	河川	一級河川名取川水系 内川	伊具郡	丸森町
大河原土木事務所	22	河川	一級河川阿武隈川水系 新川	伊具郡	丸森町
大河原土木事務所	101	道路	一般国道 (国) 113号	白石市	
大河原土木事務所	102	道路	一般国道 (国) 113号	白石市	
大河原土木事務所	103	道路	一般国道 (国) 113号	白石市	
大河原土木事務所	104	道路	一般国道 (国) 113号	白石市	
大河原土木事務所	105	道路	一般国道 (国) 113号	白石市	
大河原土木事務所	106	道路	一般国道 (国) 113号	白石市	
大河原土木事務所	107	道路	一般国道 (国) 113号	白石市	
大河原土木事務所	108	道路	一般国道 (国) 113号	角田市	
大河原土木事務所	109	道路	一般国道 (国) 113号	角田市	
大河原土木事務所	111	道路	一般国道 (国) 113号	伊具郡	丸森町
大河原土木事務所	112	道路	一般国道 (国) 113号	刈田郡	七ヶ宿町
大河原土木事務所	113	道路	一般国道 (国) 286号	柴田郡	川崎町
大河原土木事務所	114	道路	一般国道 (国) 286号	柴田郡	川崎町
大河原土木事務所	115	道路	一般国道 (国) 286号	柴田郡	川崎町
大河原土木事務所	116	道路	一般国道 (国) 286号	柴田郡	川崎町
大河原土木事務所	117	道路	一般国道 (国) 286号	柴田郡	川崎町
大河原土木事務所	118	道路	一般国道 (国) 349号	伊具郡	丸森町
大河原土木事務所	119	道路	一般国道 (国) 349号	角田市	
大河原土木事務所	120	道路	一般国道 (国) 349号	角田市	
大河原土木事務所	121	道路	一般国道 (国) 349号	柴田郡	柴田町
大河原土木事務所	122	道路	一般国道 (国) 457号	柴田郡	川崎町
大河原土木事務所	123	道路	一般国道 (国) 457号	柴田郡	川崎町
大河原土木事務所	124	道路	一般国道 (国) 457号	柴田郡	川崎町
大河原土木事務所	125	道路	一般国道 (国) 457号	柴田郡	川崎町
大河原土木事務所	126	道路	一般国道 (国) 457号	柴田郡	川崎町
大河原土木事務所	127	道路	一般国道 (国) 457号	柴田郡	川崎町
大河原土木事務所	128	道路	一般国道 (国) 457号	柴田郡	川崎町
大河原土木事務所	129	道路	一般国道 (国) 457号	柴田郡	川崎町
大河原土木事務所	130	道路	一般国道 (国) 457号	刈田郡	蔵王町

事務所	工事番号	工種	河川路線名	郡市	町村
大河原土木事務所	131	道路	一般国道（国）457号	白石市	
大河原土木事務所	132	道路	一般国道（国）457号	白石市	
大河原土木事務所	133	道路	主要地方道（主）白石山上線	刈田郡	蔵王町
大河原土木事務所	134	道路	主要地方道（主）白石山上線	刈田郡	蔵王町
大河原土木事務所	135	道路	主要地方道（主）白石山上線	刈田郡	蔵王町
大河原土木事務所	137	道路	主要地方道（主）白石山上線	刈田郡	蔵王町
大河原土木事務所	138	道路	主要地方道（主）白石山上線	刈田郡	蔵王町
大河原土木事務所	139	道路	主要地方道（主）白石山上線	刈田郡	蔵王町
大河原土木事務所	140	道路	主要地方道（主）白石山上線	刈田郡	蔵王町
大河原土木事務所	141	道路	主要地方道（主）亘理大河原川崎線	角田市	
大河原土木事務所	142	道路	主要地方道（主）亘理大河原川崎線	角田市	
大河原土木事務所	143	道路	主要地方道（主）亘理大河原川崎線	角田市	
大河原土木事務所	144	道路	主要地方道（主）亘理大河原川崎線	柴田郡	大河原町
大河原土木事務所	145	道路	主要地方道（主）亘理大河原川崎線	柴田郡	大河原町
大河原土木事務所	146	道路	主要地方道（主）亘理大河原川崎線	柴田郡	大河原町
大河原土木事務所	147	道路	主要地方道（主）亘理大河原川崎線	柴田郡	村田町
大河原土木事務所	148	道路	主要地方道（主）亘理大河原川崎線	柴田郡	村田町
大河原土木事務所	149	道路	主要地方道（主）亘理大河原川崎線	柴田郡	村田町
大河原土木事務所	150	道路	主要地方道（主）亘理大河原川崎線	柴田郡	川崎町
大河原土木事務所	151	道路	主要地方道（主）亘理大河原川崎線	柴田郡	川崎町
大河原土木事務所	152	道路	主要地方道（主）亘理大河原川崎線	柴田郡	川崎町
大河原土木事務所	153	道路	主要地方道（主）亘理大河原川崎線	柴田郡	川崎町
大河原土木事務所	154	道路	主要地方道（主）白石丸森線	白石市	
大河原土木事務所	155	道路	主要地方道（主）白石丸森線	伊具郡	丸森町
大河原土木事務所	156	道路	主要地方道（主）岩沼蔵王線	柴田郡	村田町
大河原土木事務所	157	道路	主要地方道（主）亘理大河原川崎線	柴田郡	村田町
大河原土木事務所	158	道路	主要地方道（主）岩沼蔵王線	柴田郡	村田町
大河原土木事務所	160	道路	主要地方道（主）岩沼蔵王線	刈田郡	蔵王町
大河原土木事務所	161	道路	主要地方道（主）丸森柴田線	伊具郡	丸森町
大河原土木事務所	162	道路	主要地方道（主）丸森柴田線	伊具郡	丸森町
大河原土木事務所	163	道路	主要地方道（主）丸森柴田線	伊具郡	丸森町
大河原土木事務所	165	道路	主要地方道（主）丸森柴田線	角田市	
大河原土木事務所	166	道路	主要地方道（主）丸森柴田線	角田市	
大河原土木事務所	167	道路	主要地方道（主）丸森柴田線	角田市	
大河原土木事務所	168	道路	主要地方道（主）仙台村田線	柴田郡	村田町
大河原土木事務所	169	道路	主要地方道（主）仙台村田線	柴田郡	村田町
大河原土木事務所	170	道路	主要地方道（主）仙台村田線	柴田郡	村田町
大河原土木事務所	171	道路	主要地方道（主）仙台村田線	柴田郡	村田町
大河原土木事務所	172	道路	主要地方道（主）丸森霊山線	伊具郡	丸森町
大河原土木事務所	173	道路	主要地方道（主）白石国見線	白石市	
大河原土木事務所	174	道路	主要地方道（主）蔵王川崎線	刈田郡	蔵王町
大河原土木事務所	175	道路	主要地方道（主）蔵王川崎線	刈田郡	蔵王町
大河原土木事務所	176	道路	主要地方道（主）蔵王川崎線	刈田郡	蔵王町
大河原土木事務所	177	道路	主要地方道（主）蔵王川崎線	柴田郡	川崎町
大河原土木事務所	178	道路	主要地方道（主）蔵王川崎線	柴田郡	川崎町
大河原土木事務所	179	道路	主要地方道（主）蔵王川崎線	柴田郡	川崎町
大河原土木事務所	180	道路	主要地方道（主）蔵王川崎線	柴田郡	川崎町
大河原土木事務所	181	道路	主要地方道（主）白石柴田線	白石市	
大河原土木事務所	182	道路	主要地方道（主）白石柴田線	柴田郡	大河原町
大河原土木事務所	183	道路	主要地方道（主）白石柴田線	柴田郡	柴田町
大河原土木事務所	184	道路	主要地方道（主）南蔵王七ヶ宿線	白石市	

復旧・復興全事業リスト

事務所	工事番号	工種	河川路線名	郡市	町村
大河原土木事務所	185	道路	主要地方道 (主) 南蔵王七ヶ宿線	白石市	
大河原土木事務所	186	道路	主要地方道 (主) 南蔵王七ヶ宿線	白石市	
大河原土木事務所	188	道路	主要地方道 (主) 南蔵王七ヶ宿線	白石市	
大河原土木事務所	189	道路	主要地方道 (主) 南蔵王七ヶ宿線	刈田郡	七ヶ宿町
大河原土木事務所	190	道路	主要地方道 (主) 南蔵王七ヶ宿線	刈田郡	七ヶ宿町
大河原土木事務所	191	道路	主要地方道 (主) 南蔵王七ヶ宿線	刈田郡	七ヶ宿町
大河原土木事務所	192	道路	主要地方道 (主) 南蔵王七ヶ宿線	刈田郡	七ヶ宿町
大河原土木事務所	193	道路	主要地方道 (主) 南蔵王七ヶ宿線	刈田郡	七ヶ宿町
大河原土木事務所	194	道路	主要地方道 (主) 南蔵王七ヶ宿線	刈田郡	七ヶ宿町
大河原土木事務所	195	道路	主要地方道 (主) 亙理村田線	柴田郡	柴田町
大河原土木事務所	196	道路	主要地方道 (主) 亙理村田線	柴田郡	柴田町
大河原土木事務所	197	道路	主要地方道 (主) 亙理村田線	柴田郡	柴田町
大河原土木事務所	198	道路	主要地方道 (主) 亙理村田線	柴田郡	柴田町
大河原土木事務所	199	道路	主要地方道 (主) 亙理村田線	柴田郡	柴田町
大河原土木事務所	200	道路	主要地方道 (主) 亙理村田線	柴田郡	柴田町
大河原土木事務所	201	道路	主要地方道 (主) 亙理村田線	柴田郡	柴田町
大河原土木事務所	202	道路	一般県道 (一) 越河角田線	白石市	
大河原土木事務所	203	道路	一般県道 (一) 越河角田線	白石市	
大河原土木事務所	204	道路	一般県道 (一) 越河角田線	伊具郡	丸森町
大河原土木事務所	205	道路	一般県道 (一) 大河原高倉線	柴田郡	大河原町
大河原土木事務所	206	道路	一般県道 (一) 大河原高倉線	柴田郡	大河原町
大河原土木事務所	207	道路	一般県道 (一) 大河原高倉線	角田市	
大河原土木事務所	208	道路	一般県道 (一) 佐倉北郷線	角田市	
大河原土木事務所	209	道路	一般県道 (一) 船岡停車場線	柴田郡	柴田町
大河原土木事務所	210	道路	一般県道 (一) 角田柴田線	角田市	
大河原土木事務所	211	道路	一般県道 (一) 角田柴田線	角田市	
大河原土木事務所	212	道路	一般県道 (一) 角田柴田線	角田市	
大河原土木事務所	213	道路	一般県道 (一) 角田柴田線	柴田郡	柴田町
大河原土木事務所	214	道路	一般県道 (一) 角田柴田線	柴田郡	柴田町
大河原土木事務所	215	道路	一般県道 (一) 蔵王大河原線	刈田郡	蔵王町
大河原土木事務所	216	道路	一般県道 (一) 蔵王大河原線	刈田郡	蔵王町
大河原土木事務所	217	道路	一般県道 (一) 蔵王大河原線	柴田郡	大河原町
大河原土木事務所	218	道路	一般県道 (一) 蔵王大河原線	柴田郡	大河原町
大河原土木事務所	219	道路	一般県道 (一) 船岡停車場線	柴田郡	柴田町
大河原土木事務所	220	道路	主要地方道 (主) 亙理大河原川崎線	柴田郡	村田町
大河原土木事務所	221	道路	一般県道 (一) 名取村田線	柴田郡	村田町
大河原土木事務所	222	道路	一般県道 (一) 名取村田線	柴田郡	村田町
大河原土木事務所	223	道路	一般県道 (一) 碓石富岡線	柴田郡	川崎町
大河原土木事務所	224	道路	一般県道 (一) 寄井蔵王線	柴田郡	村田町
大河原土木事務所	225	道路	一般県道 (一) 寄井蔵王線	柴田郡	村田町
大河原土木事務所	226	道路	一般県道 (一) 寄井蔵王線	柴田郡	村田町
大河原土木事務所	227	道路	一般県道 (一) 寄井蔵王線	柴田郡	村田町
大河原土木事務所	228	道路	一般県道 (一) 寄井蔵王線	柴田郡	村田町
大河原土木事務所	229	道路	一般県道 (一) 寄井蔵王線	刈田郡	蔵王町
大河原土木事務所	230	道路	一般県道 (一) 角田大内線	角田市	
大河原土木事務所	231	道路	一般県道 (一) 角田大内線	角田市	
大河原土木事務所	232	道路	一般県道 (一) 角田大内線	伊具郡	丸森町
大河原土木事務所	233	道路	一般県道 (一) 南蔵王白石線	白石市	
大河原土木事務所	234	道路	一般県道 (一) 南蔵王白石線	白石市	
大河原土木事務所	235	道路	一般県道 (一) 南蔵王白石線	白石市	
大河原土木事務所	236	道路	一般県道 (一) 青根蔵王線	柴田郡	川崎町

事務所	工事番号	工種	河川路線名	郡市	町村
大河原土木事務所	237	道路	一般県道 (一) 青根蔵王線	柴田郡	川崎町
大河原土木事務所	238	道路	一般県道 (一) 青根蔵王線	柴田郡	川崎町
大河原土木事務所	239	道路	一般県道 (一) 青根蔵王線	柴田郡	川崎町
大河原土木事務所	240	道路	一般県道 (一) 青根蔵王線	柴田郡	川崎町
大河原土木事務所	241	道路	主要道路 (主) 蔵王川崎線	柴田郡	川崎町
大河原土木事務所	242	道路	一般県道 (一) 丸森梁川線	伊具郡	丸森町
大河原土木事務所	243	道路	一般国道 (国) 113号	伊具郡	丸森町
大河原土木事務所	244	道路	一般国道 (国) 349号	角田市	
大河原土木事務所	245	道路	一般国道 (国) 349号	角田市	
大河原土木事務所	246	道路	主要道路 (主) 丸森霊山線	伊具郡	丸森町
大河原土木事務所	247	道路	主要道路 (主) 白石上山線	刈田郡	蔵王町
大河原土木事務所	248	道路	一般県道 (一) 越河角田線	角田市	
大河原土木事務所	249	道路	主要道路 (主) 南蔵王七ヶ宿線	白石市	
大河原土木事務所	250	道路	主要道路 (主) 仙台村田線	柴田郡	村田町
大河原土木事務所	251	道路	一般県道 (一) 大河原停車場線	柴田郡	大河原町
大河原土木事務所	252	道路	主要道路 (主) 巨理大河原川崎線	角田市	
大河原土木事務所	253	道路	主要道路 (主) 岩沼蔵王線	刈田郡	蔵王町
大河原土木事務所	254	道路	主要道路 (主) 岩沼蔵王線	刈田郡	蔵王町
大河原土木事務所	255	道路	一般国道 (国) 457号	柴田郡	川崎町
大河原土木事務所	256	道路	一般国道 (国) 458号	白石市	
大河原土木事務所	257	道路	一般国道 (国) 113号	角田市	
大河原土木事務所	258	道路	一般国道 (国) 114号	角田市	
大河原土木事務所	259	道路	一般国道 (国) 113号	伊具郡	丸森町
大河原土木事務所	260	道路	一般国道 (国) 349号	伊具郡	丸森町
大河原土木事務所	261	道路	一般国道 (国) 349号	伊具郡	丸森町
大河原土木事務所	262	道路	一般国道 (国) 349号	伊具郡	丸森町
大河原土木事務所	263	道路	一般国道 (国) 349号	伊具郡	丸森町
大河原土木事務所	264	道路	一般国道 (国) 349号	伊具郡	丸森町
大河原土木事務所	265	道路	主要道路 (主) 巨理大河原川崎線	角田市	
大河原土木事務所	266	道路	主要道路 (主) 巨理大河原川崎線	角田市	
大河原土木事務所	267	道路	主要道路 (主) 巨理大河原川崎線	角田市	
大河原土木事務所	268	道路	主要道路 (主) 丸森柴田線	伊具郡	丸森町
大河原土木事務所	269	道路	主要道路 (主) 丸森柴田線	角田市	
大河原土木事務所	270	道路	主要道路 (主) 丸森柴田線	角田市	
大河原土木事務所	271	道路	主要道路 (主) 角田山元線	角田市	
大河原土木事務所	272	道路	主要道路 (主) 角田山元線	角田市	
大河原土木事務所	273	道路	一般県道 (一) 越河角田線	角田市	
大河原土木事務所	274	道路	一般県道 (一) 大河原高倉線	角田市	
大河原土木事務所	275	道路	一般県道 (一) 佐倉北郷線	角田市	
大河原土木事務所	276	道路	一般県道 (一) 角田大内線	角田市	
大河原土木事務所	277	道路	一般県道 (一) 巨理大河原川崎線	柴田郡	村田町
大河原土木事務所	278	道路	一般県道 (一) 巨理大河原川崎線	柴田郡	村田町
大河原土木事務所	279	道路	一般県道 (主) 白石丸森線	白石市	
大河原土木事務所	281	道路	一般国道 (国) 113号	角田市	
大河原土木事務所	282	道路	一般国道 (国) 113号	角田市	
大河原土木事務所	283	道路	主要道路 (主) 白石丸森線	伊具郡	丸森町
大河原土木事務所	284	道路	主要道路 (主) 丸森霊山線	伊具郡	丸森町
大河原土木事務所	285	道路	主要道路 (主) 丸森霊山線	伊具郡	丸森町
大河原土木事務所	286	道路	主要道路 (主) 丸森霊山線	伊具郡	丸森町
大河原土木事務所	287	道路	一般県道 (一) 上代寺前線	角田市	
大河原土木事務所	288	道路	一般国道 (国) 113号	角田市	

復旧・復興全事業リスト

事務所	工事番号	工種	河川路線名	郡市	町村
大河原土木事務所	289	橋梁	主要道路 (主) 巨理大河原川崎線	角田市	
大河原土木事務所	290	橋梁	主要道路 (主) 白石国見線	白石市	
大河原土木事務所	291	橋梁	主要道路 (主) 巨理大河原川崎線	柴田郡	柴田町
仙台地方ダム総合事務所	1001	河川	二級河川七北田川水系 七北田川	仙台市(ダム)	
仙台地方ダム総合事務所	1002	河川	一級河川鳴瀬川水系 南川 右岸筋	黒川郡	大和町
仙台地方ダム総合事務所	1003	河川	一級河川名取川水系 広瀬川 右岸筋	仙台市(ダム)	
仙台土木事務所	1004	河川	一級水系一級河川 滑川	黒川郡	大郷町
仙台土木事務所	1005	河川	一級水系一級河川 小西川	黒川郡	大和町
仙台土木事務所	1006	河川	一級水系一級河川 小西川	黒川郡	大和町
仙台土木事務所	1007	河川	一級水系一級河川 小西川	黒川郡	大和町
仙台土木事務所	1008	河川	一級水系一級河川 小西川	黒川郡	大和町
仙台土木事務所	1009	河川	二級水系二級河川 鶴田川	宮城郡	松島町
仙台土木事務所	1010	河川	二級水系二級河川 鶴田川	宮城郡	松島町
仙台土木事務所	1011	河川	二級水系二級河川 鶴田川	宮城郡	松島町
仙台土木事務所	1012	河川	二級水系二級河川 高柳川	仙台市	
仙台土木事務所	1013	河川	一級水系一級河川 新堀川	黒川郡	大郷町
仙台土木事務所	1014	河川	一級水系一級河川 新堀川	黒川郡	大郷町
仙台土木事務所	1015	河川	一級水系一級河川 新堀川	黒川郡	大郷町
仙台土木事務所	1016	河川	一級水系一級河川 新堀川	黒川郡	大郷町
仙台土木事務所	1017	河川	二級水系二級河川 仙台川	仙台市	
仙台土木事務所	1018	河川	二級水系二級河川 仙台川	仙台市	
仙台土木事務所	1019	河川	一級河川名取川水系 芋沢川	仙台市	
仙台土木事務所	1020	河川	一級河川名取川水系 広瀬川	仙台市	
仙台土木事務所	1021	河川	二級水系二級河川 要害川	仙台市	
仙台土木事務所	1022	河川	二級水系二級河川 要害川	仙台市	
仙台土木事務所	1023	河川	二級水系二級河川 梅田川	仙台市	
仙台土木事務所	1024	河川	二級水系二級河川 梅田川	仙台市	
仙台土木事務所	1025	河川	二級水系二級河川 梅田川	仙台市	
仙台土木事務所	1026	河川	一級水系一級河川 明石川	黒川郡	富谷町
仙台土木事務所	1027	河川	一級水系一級河川 明石川	黒川郡	富谷町
仙台土木事務所	1028	河川	一級水系一級河川 明石川	黒川郡	富谷町
仙台土木事務所	1029	河川	一級水系一級河川 味明川	黒川郡	大郷町
仙台土木事務所	1030	河川	一級水系一級河川 味明川	黒川郡	大郷町
仙台土木事務所	1031	河川	一級水系一級河川 味明川	黒川郡	大郷町
仙台土木事務所	1032	河川	一級水系一級河川 味明川	黒川郡	大郷町
仙台土木事務所	1033	河川	一級水系一級河川 田中川	宮城郡	松島町
仙台土木事務所	1034	河川	二級水系二級河川 梅田川	仙台市	
仙台土木事務所	1035	河川	二級水系二級河川 砂押川	宮城郡	利府町
仙台土木事務所	1036	河川	二級水系二級河川 梅田川	仙台市	
仙台土木事務所	1037	橋梁	主要地方道 仙台岩沼線	岩沼市	
仙台土木事務所	1038	河川	一級水系一級河川 滑川	黒川郡	大郷町
仙台土木事務所	1039	河川	一級水系一級河川 滑川	黒川郡	大郷町
仙台土木事務所	1040	河川	一級水系一級河川 滑川	黒川郡	大郷町
仙台土木事務所	1041	河川	一級水系一級河川 滑川	黒川郡	大郷町
仙台土木事務所	1042	河川	一級水系一級河川 滑川	黒川郡	大郷町
仙台土木事務所	1043	河川	一級水系一級河川 身洗川	黒川郡	大和町
仙台土木事務所	1044	河川	一級水系一級河川 明石川	黒川郡	富谷町
仙台土木事務所	1045	河川	一級水系一級河川 明石川	黒川郡	富谷町
仙台土木事務所	1046	河川	一級水系一級河川 明石川	黒川郡	富谷町
仙台土木事務所	1047	河川	一級水系一級河川 明石川	黒川郡	富谷町
仙台土木事務所	1048	河川	一級水系一級河川 明石川	黒川郡	富谷町

事務所	工事番号	工種	河川路線名	郡市	町村
仙台土木事務所	1049	河川	二級水系二級河川 高城川	宮城郡	松島町
仙台土木事務所	1050	河川	一級水系一級河川 善川	黒川郡	大和町
仙台土木事務所	1051	河川	一級河川名取川水系 広瀬川	仙台市	
仙台土木事務所	1052	河川	一級水系一級河川 西川	黒川郡	富谷町
仙台土木事務所	1053	河川	二級水系二級河川 高城川	宮城郡	松島町
仙台土木事務所	1054	河川	二級水系二級河川 高城川	宮城郡	松島町
仙台土木事務所	1055	道路	都道府県道 (主要) 泉塩釜線	多賀城市	
仙台土木事務所	1056	道路	都道府県道 (主要) 泉塩釜線	多賀城市	
仙台土木事務所	1057	道路	一般県道 大衡仙台線	黒川郡	大和町
仙台土木事務所	1058	道路	県道 (主要地方道) 利府松山線	黒川郡	大和町
仙台土木事務所	1059	道路	県道 (主要地方道) 利府松山線	黒川郡	大和町
仙台土木事務所	1060	道路	県道 (一般県道) 小牛田松島線	黒川郡	大郷町
仙台土木事務所	1061	道路	一般県道 高城停車場線	宮城郡	松島町
仙台土木事務所	1062	道路	県道 (一般県道) 本町大衡線	黒川郡	大衡村
仙台土木事務所	1063	道路	国道 457 号	黒川郡	大和町
仙台土木事務所	1064	道路	国道 457 号	黒川郡	大和町
仙台地方ダム総合事務所	1065	河川	一級河川名取川水系 増田川 左岸筋	名取市(ダム)	
仙台土木事務所	1066	道路	主要地方道 仙台岩沼線	名取市	
仙台土木事務所	1067	道路	主要地方道 仙台岩沼線	名取市	
仙台土木事務所	1068	道路	主要地方道 仙台岩沼線	名取市	
仙台土木事務所	1069	道路	主要地方道 仙台岩沼線	名取市	
仙台土木事務所	1070	道路	主要地方道 仙台岩沼線	名取市	
仙台土木事務所	1071	道路	主要地方道 仙台岩沼線	名取市	
仙台土木事務所	1072	道路	国道 457 号	黒川郡	大和町
仙台土木事務所	1073	道路	国道 457 号	黒川郡	大和町
仙台土木事務所	1074	道路	国道 346 号	宮城郡	松島町
仙台土木事務所	1075	河川	二級水系二級河川 高野川	仙台市	
仙台土木事務所	1076	河川	二級水系二級河川 高野川	仙台市	
仙台土木事務所	1077	河川	二級水系二級河川 高野川	仙台市	
仙台土木事務所	1078	河川	二級水系二級河川 七北田川	仙台市	
仙台土木事務所	1079	河川	二級水系二級河川 七北田川	仙台市	
仙台土木事務所	1080	道路	国道 346 号	宮城郡	松島町
仙台土木事務所	1081	道路	一般県道 (一) 大衡仙台線	黒川郡	大和町
仙台土木事務所	1082	道路	一般県道 大衡仙台線	黒川郡	大和町
仙台土木事務所	1083	道路	一般県道 大衡仙台線	黒川郡	大和町
仙台土木事務所	1084	道路	国道 346 号	宮城郡	松島町
仙台土木事務所	1085	道路	一般県道 西成田宮床線	黒川郡	富谷町
仙台土木事務所	1086	道路	県道 (主要地方道) 大和松島線	黒川郡	大郷町
仙台土木事務所	1087	道路	県道 (主要地方道) 大和松島線	黒川郡	大郷町
仙台土木事務所	1088	道路	県道 (主要地方道) 大和松島線	黒川郡	大郷町
仙台土木事務所	1089	道路	県道 (主要地方道) 大和松島線	黒川郡	大郷町
仙台土木事務所	1090	道路	県道 (主要地方道) 大和松島線	黒川郡	大郷町
仙台土木事務所	1091	道路	県道 (主要地方道) 大和松島線	黒川郡	大郷町
仙台土木事務所	1092	道路	県道 (主要地方道) 石巻鹿島台大衡線	黒川郡	大郷町
仙台土木事務所	1093	道路	県道 (主要地方道) 石巻鹿島台大衡線	黒川郡	大郷町
仙台土木事務所	1094	道路	県道 (主要地方道) 石巻鹿島台大衡線	黒川郡	大郷町
仙台土木事務所	1095	道路	県道 (主要地方道) 石巻鹿島台大衡線	黒川郡	大郷町
仙台土木事務所	1096	道路	県道 (主要地方道) 石巻鹿島台大衡線	黒川郡	大郷町
仙台土木事務所	1097	道路	県道 (主要地方道) 石巻鹿島台大衡線	黒川郡	大郷町
仙台土木事務所	1098	道路	県道 (主要地方道) 利府松山線	黒川郡	大郷町
仙台土木事務所	1099	道路	県道 (主要地方道) 利府松山線	黒川郡	大郷町

復旧・復興全事業リスト

事務所	工事番号	工種	河川路線名	郡市	町村
仙台土木事務所	1100	道路	主要地方道 仙台岩沼線	名取市	
仙台土木事務所	1101	道路	主要地方道 仙台岩沼線	名取市	
仙台土木事務所	1102	道路	主要地方道 仙台岩沼線	岩沼市	
仙台土木事務所	1103	道路	主要地方道 仙台岩沼線	岩沼市	
仙台土木事務所	1104	道路	主要地方道 仙台岩沼線	岩沼市	
仙台土木事務所	1105	道路	主要地方道 仙台岩沼線	岩沼市	
仙台土木事務所	1106	道路	主要地方道 仙台岩沼線	岩沼市	
仙台土木事務所	1107	道路	都道府県道 (主要) 泉塩釜線	多賀城市	
仙台土木事務所	1108	道路	都道府県道 (主要) 泉塩釜線	多賀城市	
仙台土木事務所	1109	道路	都道府県道 (主要) 泉塩釜線	多賀城市	
仙台土木事務所	1110	道路	都道府県道 (主要) 泉塩釜線	多賀城市	
仙台土木事務所	1111	道路	都道府県道 (主要) 塩釜吉岡線	塩竈市	
仙台土木事務所	1112	道路	都道府県道 (主要) 塩釜吉岡線	塩竈市	
仙台土木事務所	1113	道路	主要地方道 大和松島線	黒川郡	大和町
仙台土木事務所	1114	道路	都道府県道 (主要) 塩釜巨理線外1路線	多賀城市	
仙台土木事務所	1115	道路	主要地方道 大衡落合線	黒川郡	大和町
仙台土木事務所	1116	道路	主要地方道 大衡落合線	黒川郡	大和町
仙台土木事務所	1117	道路	一般県道 升沢吉岡線	黒川郡	大和町
仙台土木事務所	1118	道路	一般県道 升沢吉岡線	黒川郡	大和町
仙台土木事務所	1119	道路	一般県道 西成田宮床線	黒川郡	大和町
仙台土木事務所	1120	道路	一般県道 西成田宮床線	黒川郡	大和町
仙台土木事務所	1121	河川	二級水系二級河川 七北田川	仙台市	
仙台土木事務所	1122	河川	二級水系二級河川 七北田川	仙台市	
仙台土木事務所	1123	河川	二級水系二級河川 七北田川	仙台市	
仙台土木事務所	1124	河川	二級水系二級河川 七北田川	仙台市	
仙台土木事務所	1125	河川	一級水系一級河川 小西川	黒川郡	大和町
仙台土木事務所	1126	河川	一級水系一級河川 小西川	黒川郡	大和町
仙台土木事務所	1127	河川	二級水系二級河川 高野川	仙台市	
仙台土木事務所	1128	橋梁	一般県道小牛田松島線 熊野橋	黒川郡	大郷町
仙台土木事務所	1129	道路	県道 (主要地方道) 仙台三本木線	黒川郡	大衡村
仙台土木事務所	1130	道路	主要地方道 仙台三本木線	黒川郡	富谷町
仙台土木事務所	1131	道路	県道 (主要地方道) 大衡落合線	黒川郡	大衡村
仙台土木事務所	1132	道路	県道 (主要地方道) 大衡落合線	黒川郡	大衡村
仙台土木事務所	1133	道路	都道府県道 (主要) 塩釜七ヶ浜菖蒲田線	塩竈市	
仙台土木事務所	1134	道路	都道府県道 (主要) 塩釜七ヶ浜菖蒲田線	宮城郡	七ヶ浜町
仙台土木事務所	1135	道路	一般県道 升沢吉岡線	黒川郡	大和町
仙台土木事務所	1136	道路	一般県道 大和幡谷線	黒川郡	大和町
仙台土木事務所	1137	道路	一般県道 西成田宮床線	黒川郡	富谷町
仙台土木事務所	1138	道路	県道 (一般県道) 利府中インター線	宮城郡	利府町
仙台土木事務所	1139	道路	主要地方道 岩沼蔵王線	岩沼市	
仙台土木事務所	1140	道路	主要地方道 岩沼蔵王線	岩沼市	
仙台土木事務所	1141	道路	主要地方道 岩沼蔵王線	岩沼市	
仙台土木事務所	1142	道路	主要地方道 岩沼蔵王線	岩沼市	
仙台土木事務所	1143	道路	主要地方道 名取村田線	名取市	
仙台土木事務所	1144	道路	主要地方道 名取村田線	名取市	
仙台土木事務所	1145	道路	主要地方道 名取村田線	名取市	
仙台土木事務所	1146	道路	県道 (主要地方道) 仙台松島線	宮城郡	利府町
仙台土木事務所	1147	道路	県道 (主要地方道) 仙台松島線	宮城郡	利府町
仙台土木事務所	1148	地すべり	緑ヶ丘 地すべり	仙台市	
仙台土木事務所	1149	道路	都道府県道 (主要) 塩釜七ヶ浜菖蒲田線	多賀城市	
仙台土木事務所	1150	道路	都道府県道 (主要) 塩釜七ヶ浜菖蒲田線	宮城郡	七ヶ浜町

事務所	工事番号	工種	河川路線名	郡市	町村
仙台土木事務所	1151	道路	一般県道 松島停車場線	宮城郡	松島町
仙台土木事務所	1152	道路	一般県道 竹谷幡谷線	宮城郡	松島町
仙台土木事務所	1153	道路	県道（一般県道） 利府岩切停車場線	宮城郡	利府町
仙台土木事務所	1154	道路	県道（一般県道） 利府岩切停車場線	宮城郡	利府町
仙台土木事務所	1155	道路	県道（一般県道） 利府岩切停車場線	宮城郡	利府町
仙台土木事務所	1156	河川	一級水系一級河川 西川	黒川郡	大和町
仙台土木事務所	1157	河川	一級水系一級河川 西川	黒川郡	大和町
仙台土木事務所	1158	河川	一級水系一級河川 西川	黒川郡	大和町
仙台土木事務所	1159	河川	二級水系二級河川 仙台川	仙台市	
仙台土木事務所	1160	河川	二級水系二級河川 七北田川	仙台市	
仙台土木事務所	1161	河川	一級河川名取川水系 中貞山運河	名取市	
仙台土木事務所	1162	道路	県道（主要地方道） 石巻鹿島台大衡線	黒川郡	大郷町
仙台土木事務所	1163	道路	県道（主要地方道） 石巻鹿島台大衡線	黒川郡	大郷町
仙台土木事務所	1164	道路	県道（主要地方道） 仙台三本木線	黒川郡	大衡村
仙台土木事務所	1165	道路	県道（主要地方道） 仙台三本木線	黒川郡	大衡村
仙台土木事務所	1166	道路	県道（主要地方道） 仙台三本木線	黒川郡	大衡村
仙台土木事務所	1167	道路	都道府県道（主要） 塩釜七ヶ浜菖蒲田線	多賀城市	
仙台土木事務所	1168	橋梁	主要地方道塩釜巨理線 毘沙門橋	名取市	
仙台土木事務所	1169	河川	二級水系二級河川 砂押川	多賀城市	
仙台土木事務所	1170	河川	二級水系二級河川 砂押川	多賀城市	
仙台土木事務所	1171	道路	県道（主要地方道） 塩竈吉岡線	宮城郡	利府町
仙台土木事務所	1172	道路	県道（主要地方道） 塩竈吉岡線	宮城郡	利府町
仙台土木事務所	1173	道路	県道（主要地方道） 仙台松島線	宮城郡	利府町
仙台土木事務所	1174	道路	県道（主要地方道） 仙台松島線	宮城郡	利府町
仙台土木事務所	1175	道路	県道（主要地方道） 仙台松島線	宮城郡	利府町
仙台土木事務所	1176	道路	県道（主要地方道） 仙台松島線	宮城郡	利府町
仙台土木事務所	1177	道路	県道（主要地方道） 仙台松島線	宮城郡	利府町
仙台土木事務所	1178	道路	都道府県道（主要） 仙台塩釜線	多賀城市	
仙台土木事務所	1179	道路	主要地方道 仙台三本木線	黒川郡	富谷町
仙台土木事務所	1180	道路	県道（一般県道） 赤沼松島線	宮城郡	利府町
仙台土木事務所	1181	道路	県道（一般県道） 赤沼松島線	宮城郡	利府町
仙台土木事務所	1182	道路	県道（一般県道） 利府岩切停車場線	宮城郡	利府町
仙台土木事務所	1183	道路	一般県道 西成田宮床線	黒川郡	富谷町
仙台土木事務所	1184	河川	一級水系一級河川 身洗川	黒川郡	大和町
仙台土木事務所	1185	河川	一級水系一級河川 身洗川	黒川郡	大和町
仙台土木事務所	1186	道路	県道（主要地方道） 大和松島線	黒川郡	大郷町
仙台土木事務所	1187	道路	県道（主要地方道） 大和松島線	黒川郡	大郷町
仙台土木事務所	1188	道路	国道 365 号	宮城郡	松島町
仙台土木事務所	1189	道路	主要地方道 塩釜吉岡線	黒川郡	大和町
仙台土木事務所	1190	河川	一級水系一級河川 五間堀川	岩沼市	
仙台土木事務所	1191	道路	主要地方道 仙台三本木線	黒川郡	富谷町
仙台土木事務所	1192	道路	県道（主要地方道） 石巻鹿島台大衡線	黒川郡	大衡村
仙台土木事務所	1193	道路	県道（主要地方道） 石巻鹿島台大衡線	黒川郡	大衡村
仙台土木事務所	1194	道路	県道（主要地方道） 石巻鹿島台大衡線	黒川郡	大衡村
仙台土木事務所	1195	道路	県道（主要地方道） 利府松山線	宮城郡	利府町
仙台土木事務所	1196	道路	主要地方道 仙台三本木線	黒川郡	富谷町
仙台土木事務所	1197	道路	主要地方道 仙台三本木線	黒川郡	富谷町
仙台土木事務所	1198	道路	主要地方道 仙台三本木線	黒川郡	大和町
仙台土木事務所	1199	道路	主要地方道 仙台三本木線	黒川郡	大和町
仙台土木事務所	1200	道路	一般県道 丹沢吉岡線	黒川郡	大和町
仙台土木事務所	1201	河川	一級河川名取川水系 増田川	名取市	

復旧・復興全事業リスト

事務所	工事番号	工種	河川路線名	郡市	町村
仙台土木事務所	1202	道路	県道（主要地方道） 仙台松島線	宮城郡	利府町
仙台土木事務所	1203	道路	県道（主要地方道） 仙台松島線	宮城郡	利府町
仙台土木事務所	1204	道路	県道（主要地方道） 仙台松島線	宮城郡	利府町
仙台土木事務所	1205	道路	県道（一般県道） 加瀬沼公園線	宮城郡	利府町
仙台土木事務所	1206	道路	県道（一般県道） 加瀬沼公園線	宮城郡	利府町
仙台土木事務所	1207	道路	県道（主要地方道） 石巻鹿島台大衡線	黒川郡	大衡村
仙台土木事務所	1208	道路	県道（主要地方道） 石巻鹿島台大衡線	黒川郡	大衡村
仙台土木事務所	1209	道路	県道（主要地方道） 石巻鹿島台大衡線	黒川郡	大衡村
仙台土木事務所	1210	道路	県道（一般県道） 大衡駒場線	黒川郡	大衡村
仙台土木事務所	1211	道路	県道（一般県道） 大衡駒場線	黒川郡	大衡村
仙台土木事務所	1212	道路	県道（一般県道） 大衡駒場線	黒川郡	大衡村
仙台土木事務所	1213	道路	一般県道 愛島名取線	名取市	
仙台土木事務所	1214	道路	一般県道 愛島名取線	名取市	
仙台土木事務所	1215	道路	一般県道 愛島名取線	名取市	
仙台土木事務所	1216	道路	一般県道 愛島名取線	名取市	
仙台土木事務所	1217	橋梁	主要地方道石巻大衡鹿島台線 新堀橋	黒川郡	大郷町
仙台土木事務所	1218	橋梁	都道府県道（主要） 塩釜港線	塩竈市	
仙台土木事務所	1219	橋梁	都道府県道（主要） 利府松山線	黒川郡	大郷町
仙台土木事務所	1220	河川	一級水系一級河川 五間堀川	岩沼市	
仙台土木事務所	1221	道路	主要地方道 仙台松島線	宮城郡	松島町
仙台土木事務所	1222	道路	都道府県道（主要） 仙台塩釜線	多賀城市	
仙台土木事務所	1223	道路	都道府県道（主要） 塩釜七ヶ浜菖蒲田線	塩竈市	
仙台土木事務所	1224	道路	県道（一般県道） 小牛田松島線	黒川郡	大郷町
仙台土木事務所	1225	道路	県道（一般県道） 小牛田松島線	黒川郡	大郷町
仙台土木事務所	1226	道路	県道（一般県道） 小牛田松島線	黒川郡	大郷町
仙台土木事務所	1227	道路	県道（一般県道） 小牛田松島線	黒川郡	大郷町
仙台土木事務所	1228	道路	一般県道 升沢吉岡線	黒川郡	大和町
仙台土木事務所	1229	道路	一般県道 升沢吉岡線	黒川郡	大和町
仙台土木事務所	1230	橋梁	主要地方道 塩釜吉岡線（落合橋）	黒川郡	大和町
仙台土木事務所	1231	橋梁	一般県道 大和幡谷線（身洗橋）	黒川郡	大和町
仙台土木事務所	1232	道路	(国道) 457号	黒川郡	大衡村
仙台土木事務所	1233	道路	(国道) 457号	黒川郡	大衡村
仙台土木事務所	1234	道路	(国道) 457号	黒川郡	大衡村
仙台土木事務所	1235	道路	(国道) 457号	黒川郡	大衡村
仙台土木事務所	1236	道路	県道（主要地方道） 塩竈吉岡線	宮城郡	利府町
仙台土木事務所	1237	道路	県道（主要地方道） 塩竈吉岡線	宮城郡	利府町
仙台土木事務所	1238	道路	県道（主要地方道） 塩竈吉岡線	宮城郡	利府町
仙台土木事務所	1239	道路	県道（主要地方道） 塩竈吉岡線	宮城郡	利府町
仙台土木事務所	1240	道路	県道（主要地方道） 塩竈吉岡線	黒川郡	富谷町
仙台土木事務所	1241	道路	主要地方道 仙台松島線	宮城郡	松島町
仙台土木事務所	1242	道路	主要地方道 仙台松島線	宮城郡	松島町
仙台土木事務所	1243	道路	主要地方道 仙台松島線	宮城郡	松島町
仙台土木事務所	1244	道路	主要地方道 仙台松島線	宮城郡	松島町
仙台土木事務所	1245	道路	主要県道 奥松島松島公園線	宮城郡	松島町
仙台土木事務所	1246	道路	都道府県道（主要） 塩釜七ヶ浜菖蒲田線	宮城郡	七ヶ浜町
仙台土木事務所	1247	道路	都道府県道（主要） 塩釜七ヶ浜菖蒲田線	宮城郡	七ヶ浜町
仙台土木事務所	1248	橋梁	主要地方道 仙台三本木線（法円寺橋）	黒川郡	富谷町
仙台土木事務所	1249	橋梁	主要地方道大和松島線 山崎橋	黒川郡	大郷町
仙台土木事務所	1250	道路	一般県道 岩沼海浜緑地線	岩沼市	
仙台土木事務所	1251	道路	一般県道 杉ヶ袋増田線	名取市	
仙台土木事務所	1252	道路	一般県道 大衡仙台線	黒川郡	大和町

事務所	工事番号	工種	河川路線名	郡市	町村
仙台土木事務所	1253	道路	国道 457 号	黒川郡	大和町
仙台土木事務所	1254	道路	国道 457 号	黒川郡	大和町
仙台土木事務所	1255	道路	国道 457 号	黒川郡	大和町
仙台土木事務所	1256	道路	国道 457 号	黒川郡	大和町
仙台土木事務所	1257	道路	国道 457 号	黒川郡	大和町
仙台土木事務所	1258	道路	国道 457 号	黒川郡	大和町
仙台土木事務所	1259	道路	国道 457 号	黒川郡	大和町
仙台土木事務所	1260	道路	国道 457 号	黒川郡	大和町
仙台土木事務所	1261	道路	国道 457 号	黒川郡	大和町
仙台土木事務所	1262	道路	国道 457 号	黒川郡	大和町
仙台土木事務所	1263	道路	主要地方道 大和松島線	黒川郡	大和町
仙台土木事務所	1264	道路	主要地方道 塩釜吉岡線	黒川郡	大和町
仙台土木事務所	1265	道路	主要地方道 塩釜吉岡線	黒川郡	大和町
仙台土木事務所	1266	道路	主要地方道 塩釜吉岡線	黒川郡	大和町
仙台土木事務所	1267	道路	主要地方道 塩釜吉岡線	黒川郡	大和町
仙台土木事務所	1268	道路	主要地方道 塩釜吉岡線	黒川郡	大和町
仙台土木事務所	1269	道路	主要地方道 塩釜吉岡線	黒川郡	大和町
仙台土木事務所	1270	道路	主要地方道 塩釜吉岡線	黒川郡	大和町
仙台土木事務所	1271	道路	主要地方道 塩釜吉岡線	黒川郡	大和町
仙台土木事務所	1272	橋梁	一般県道 利府岩切停車場線 (沢乙橋)	宮城郡	利府町
仙台土木事務所	1273	道路	県道 (主要地方道) 塩竈吉岡線	宮城郡	利府町
仙台土木事務所	1274	道路	県道 (主要地方道) 塩竈吉岡線	宮城郡	利府町
仙台土木事務所	1275	道路	県道 (主要地方道) 仙台松島線	宮城郡	利府町
仙台土木事務所	1276	道路	県道 (主要地方道) 仙台松島線	宮城郡	利府町
仙台土木事務所	1277	道路	県道 (主要地方道) 塩竈吉岡線	宮城郡	利府町
仙台土木事務所	1278	道路	県道 (主要地方道) 塩竈吉岡線	宮城郡	利府町
仙台土木事務所	1279	道路	主要地方道 仙台松島線	宮城郡	松島町
仙台土木事務所	1280	道路	主要地方道 仙台松島線	宮城郡	松島町
仙台土木事務所	1281	道路	主要地方道 仙台松島線	宮城郡	松島町
仙台土木事務所	1282	道路	主要地方道 仙台松島線	宮城郡	松島町
仙台土木事務所	1283	道路	主要地方道 仙台松島線	宮城郡	松島町
仙台土木事務所	1284	道路	県道 (主要地方道) 仙台松島線	宮城郡	利府町
仙台土木事務所	1285	道路	主要地方道 仙台松島線	黒川郡	大和町
仙台土木事務所	1286	道路	県道 (主要地方道) 仙台松島線	黒川郡	大和町
仙台土木事務所	1287	道路	都道府県道 (主要) 塩釜港線	塩竈市	
仙台土木事務所	1288	橋梁	県道 (一般県道) 高城停車場線	宮城郡	松島町
仙台土木事務所	1289	道路	主要地方道 奥松島松島公園線	宮城郡	松島町
仙台土木事務所	1290	道路	主要地方道 奥松島松島公園線	宮城郡	松島町
仙台土木事務所	1291	道路	主要地方道 奥松島松島公園線	宮城郡	松島町
仙台土木事務所	1292	道路	主要地方道 奥松島松島公園線	宮城郡	松島町
仙台土木事務所	1293	道路	一般県道 荒浜港今泉線	巨理郡	巨理町
仙台土木事務所	1294	道路	県道 (主要地方道) 利府松山線	黒川郡	大郷町
仙台土木事務所	1295	道路	県道 (主要地方道) 利府松山線	黒川郡	大郷町
仙台土木事務所	1296	道路	県道 (主要地方道) 利府松山線	黒川郡	大郷町
仙台土木事務所	1297	道路	県道 (主要地方道) 利府松山線	黒川郡	大郷町
仙台土木事務所	1298	道路	県道 (主要地方道) 利府松山線	黒川郡	大郷町
仙台土木事務所	1299	道路	一般県道 荒浜港今泉線	巨理郡	巨理町
仙台土木事務所	1300	道路	県道 (主要地方道) 利府松山線	黒川郡	大郷町
仙台土木事務所	1301	道路	県道 (主要地方道) 利府松山線	宮城郡	利府町
仙台土木事務所	1302	道路	県道 (主要地方道) 利府松山線	黒川郡	大郷町
仙台土木事務所	1303	道路	主要地方道 仙台三本木線	黒川郡	大和町

復旧・復興全事業リスト

事務所	工事番号	工種	河川路線名	郡市	町村
仙台土木事務所	1304	道路	主要地方道 仙台三本木線	黒川郡	大和町
仙台土木事務所	1305	道路	国道 457 号	黒川郡	大和町
仙台土木事務所	1306	道路	都道府県道 (主要) 塩釜七ヶ浜菖蒲田線	宮城郡	七ヶ浜町
仙台土木事務所	1307	道路	都道府県道 (主要) 塩釜七ヶ浜菖蒲田線	宮城郡	七ヶ浜町
仙台土木事務所	1308	道路	都道府県道 (主要) 塩釜七ヶ浜菖蒲田線	宮城郡	七ヶ浜町
仙台土木事務所	1309	道路	一般県道 亶理停車場線	亶理郡	亶理町
仙台土木事務所	1310	道路	主要地方道 鹿島台鳴瀬線	宮城郡	松島町
仙台土木事務所	1311	道路	主要地方道 鹿島台鳴瀬線	宮城郡	松島町
仙台土木事務所	1312	道路	主要地方道 鹿島台鳴瀬線	宮城郡	松島町
仙台土木事務所	1313	道路	県道 (一般県道) 小牛田松島線	黒川郡	大郷町
仙台土木事務所	1314	道路	県道 (一般県道) 小牛田松島線	黒川郡	大郷町
仙台土木事務所	1315	道路	県道 (一般県道) 小牛田松島線	黒川郡	大郷町
仙台土木事務所	1316	道路	県道 (一般県道) 小牛田松島線	黒川郡	大郷町
仙台土木事務所	1317	道路	一般県道 升沢吉岡線	黒川郡	大和町
仙台土木事務所	1318	道路	一般県道 升沢吉岡線	黒川郡	大和町
仙台土木事務所	1319	道路	一般県道 升沢吉岡線	黒川郡	大和町
仙台土木事務所	1320	道路	一般県道 升沢吉岡線	黒川郡	大和町
仙台土木事務所	1321	道路	主要地方道 塩釜亶理線	亶理郡	亶理町
仙台土木事務所	1322	道路	主要地方道 塩釜亶理線	亶理郡	亶理町
仙台土木事務所	1323	道路	主要地方道 塩釜亶理線	亶理郡	亶理町
仙台土木事務所	1324	道路	一般県道 升沢吉岡線	黒川郡	大和町
仙台土木事務所	1325	道路	一般県道 升沢吉岡線	黒川郡	大和町
仙台土木事務所	1326	道路	一般県道 升沢吉岡線	黒川郡	大和町
仙台土木事務所	1327	道路	一般県道 升沢吉岡線	黒川郡	大和町
仙台土木事務所	1328	道路	一般県道 升沢吉岡線	黒川郡	大和町
仙台土木事務所	1329	道路	一般県道 岩沼海浜緑地線	岩沼市	
仙台土木事務所	1330	道路	一般県道 竹谷幡谷線	宮城郡	松島町
仙台土木事務所	1331	道路	一般県道 竹谷幡谷線	宮城郡	松島町
仙台土木事務所	1332	道路	一般県道 竹谷幡谷線	黒川郡	大和町
仙台土木事務所	1333	道路	一般県道 竹谷幡谷線	黒川郡	大和町
仙台土木事務所	1334	道路	県道 (一般県道) 大和幡谷線	黒川郡	大郷町
仙台土木事務所	1335	道路	県道 (一般県道) 大和幡谷線	黒川郡	大郷町
仙台土木事務所	1336	道路	県道 (一般県道) 大和幡谷線	黒川郡	大郷町
仙台土木事務所	1337	道路	県道 (一般県道) 大和幡谷線	黒川郡	大郷町
仙台土木事務所	1338	道路	都道府県道 (主要) 利府松山線	黒川郡	大郷町
仙台土木事務所	1339	道路	県道 (一般県道) 大和幡谷線	黒川郡	大郷町
仙台土木事務所	1340	道路	県道 (一般県道) 大和幡谷線	黒川郡	大郷町
仙台土木事務所	1341	道路	主要地方道 亶理大河原川崎線	亶理郡	亶理町
仙台土木事務所	1342	道路	県道 (一般県道) 大和幡谷線	黒川郡	大郷町
仙台土木事務所	1343	道路	県道 (一般県道) 大和幡谷線	黒川郡	大郷町
仙台土木事務所	1344	道路	都道府県道 (主要) 大和幡谷線	黒川郡	大郷町
仙台土木事務所	1345	道路	主要地方道 亶理大河原川崎線	亶理郡	亶理町
仙台土木事務所	1346	道路	西成田宮床線	黒川郡	富谷町
仙台土木事務所	1347	道路	一般県道 西成田宮床線	黒川郡	富谷町
仙台土木事務所	1348	道路	県道 (一般県道) 利府停車場総合運動公園線	宮城郡	利府町
仙台土木事務所	1349	道路	県道 (一般県道) 利府停車場総合運動公園線	宮城郡	利府町
仙台土木事務所	1350	橋梁	県道 (主要地方道) 大和松島線	黒川郡	大和町
仙台土木事務所	1351	橋梁	一般国道 346 号 品井沼大橋	宮城郡	松島町
仙台土木事務所	1352	道路	県道 (一般県道) 大和幡谷線	黒川郡	大郷町
仙台土木事務所	1353	橋梁	一般県道 小牛田松島線 (下鶴田橋)	黒川郡	大郷町
仙台土木事務所	1354	橋梁	県道 (主要地方道) 泉塩電線	多賀城市	

事務所	工事番号	工種	河川路線名	郡市	町村
仙台土木事務所	1355	橋梁	県道（主要地方道）利府松山線	黒川郡	大郷町
仙台土木事務所	1356	橋梁	一般県道小牛田松島線 大郷大橋	黒川郡	大郷町
仙台土木事務所	1357	道路	県道（主要地方道）角山元線	亶理郡	山元町
仙台土木事務所	1358	道路	県道（主要地方道）角山元線	亶理郡	山元町
仙台土木事務所	1359	道路	県道（主要地方道）角山元線	亶理郡	山元町
仙台土木事務所	1360	道路	県道（主要地方道）角山元線	亶理郡	山元町
仙台土木事務所	1361	道路	主要地方道 塩釜亶理線	名取市	
仙台土木事務所	1362	橋梁	一般国道 346 号 幡谷大橋	宮城郡	松島町
仙台土木事務所	1363	橋梁	県道（一般県道）槻沢吉岡線	黒川郡	大和町
仙台土木事務所	1364	橋梁	都道府県道（主要）塩釜七ヶ浜菖蒲田線	宮城郡	七ヶ浜町
仙台土木事務所	1365	橋梁	都道府県道（主要）塩釜七ヶ浜菖蒲田線（葦森橋）	宮城郡	七ヶ浜町
仙台土木事務所	1366	道路	主要地方道 亶理村田線	亶理郡	亶理町
仙台土木事務所	1367	道路	主要地方道 塩釜亶理線	岩沼市	
仙台土木事務所	1368	橋梁	主要地方道塩釜亶理線 関上大橋	名取市	
仙台土木事務所	1369	道路	主要地方道 塩釜亶理線	岩沼市	
仙台土木事務所	1370	道路	主要地方道 塩釜亶理線	岩沼市	
仙台土木事務所	1371	橋梁	一般県道関上港線 宮下橋	名取市	
仙台土木事務所	1372	道路	主要地方道 仙台空港線	名取市	
仙台土木事務所	1373	道路	一般県道 岩沼海浜緑地線	岩沼市	
仙台土木事務所	1374	道路	一般県道 愛島名取線	名取市	
仙台土木事務所	1375	道路	主要地方道 塩釜亶理線	名取市	
仙台土木事務所	1376	道路	主要地方道 塩釜亶理線	名取市	
仙台土木事務所	1377	道路	一般県道 仙台館腰線	名取市	
仙台土木事務所	1378	道路	一般県道 仙台館腰線	名取市	
仙台土木事務所	1379	道路	一般県道 仙台館腰線	名取市	
仙台土木事務所	1380	道路	一般県道 仙台館腰線	名取市	
仙台土木事務所	1381	道路	一般県道 仙台館腰線	名取市	
仙台土木事務所	1382	道路	一般県道 仙台館腰線	名取市	
仙台土木事務所	1383	道路	主要地方道 亶理大河原川崎線	亶理郡	亶理町
仙台土木事務所	1384	道路	主要地方道 亶理村田線	亶理郡	亶理町
仙台土木事務所	1385	道路	主要地方道 亶理村田線	亶理郡	亶理町
仙台土木事務所	1386	道路	主要地方道 亶理村田線	亶理郡	亶理町
仙台土木事務所	1387	道路	主要地方道 亶理村田線	亶理郡	亶理町
仙台土木事務所	1388	道路	県道（一般県道）坂本停車場線	亶理郡	山元町
仙台土木事務所	1389	道路	県道（一般県道）吉田浜山元線	亶理郡	亶理町
仙台土木事務所	1390	道路	一般県道 升沢吉岡線	黒川郡	大和町
仙台土木事務所	1391	道路	県道（一般県道）山下停車場線	亶理郡	山元町
仙台土木事務所	1392	道路	主要地方道 塩釜亶理線	亶理郡	亶理町
仙台土木事務所	1393	道路	主要地方道塩釜亶理線	亶理郡	亶理町
仙台土木事務所	1394	道路	県道（主要地方道）相馬亶理線	亶理郡	山元町
仙台土木事務所	1395	道路	県道（主要地方道）相馬亶理線	亶理郡	山元町
仙台土木事務所	1396	道路	県道（一般県道）吉田浜山元線	亶理郡	山元町
仙台土木事務所	1397	道路	県道（一般県道）吉田浜山元線	亶理郡	山元町
仙台土木事務所	1398	道路	一般県道 亶理停車場線	亶理郡	亶理町
仙台土木事務所	1399	橋梁	主要地方道 鹿島台鳴瀬線（二子屋橋）	宮城郡	松島町
仙台土木事務所	1400	橋梁	主要地方道 仙台三本木線（善川橋）	黒川郡	大和町
仙台土木事務所	1401	橋梁	一般県道 多賀城停車場線（八幡橋）	多賀城市	
仙台土木事務所	1402	道路	主要地方道 塩釜吉岡線	黒川郡	大和町
仙台土木事務所	1403	道路	主要地方道 塩釜亶理線	岩沼市	
仙台土木事務所	1404	道路	主要地方道 塩釜亶理線	岩沼市	
仙台土木事務所	1405	道路	一般県道関上港線	名取市	

復旧・復興全事業リスト

事務所	工事番号	工種	河川路線名	郡市	町村
仙台土木事務所	1406	道路	主要地方道 仙台空港線	岩沼市	
仙台土木事務所	1407	道路	主要地方道 仙台空港線	亶理郡	亶理町
仙台土木事務所	1408	道路	主要地方道 仙台空港線	亶理郡	亶理町
仙台土木事務所	1409	河川	一級河川名取川水系 南貞山運河	名取市	
仙台土木事務所	1410	道路	主要地方道 相馬亶理線	亶理郡	亶理町
仙台土木事務所	1411	道路	主要地方道 相馬亶理線	亶理郡	亶理町
仙台土木事務所	1412	道路	主要地方道 相馬亶理線	亶理郡	亶理町
仙台土木事務所	1413	道路	主要地方道 相馬亶理線	亶理郡	亶理町
仙台土木事務所	1414	道路	県道（主要地方道）相馬亶理線	亶理郡	山元町
仙台土木事務所	1415	道路	県道（主要地方道）相馬亶理線	亶理郡	山元町
仙台土木事務所	1416	道路	県道（主要地方道）相馬亶理線	亶理郡	山元町
仙台土木事務所	1417	道路	県道（主要地方道）相馬亶理線	亶理郡	山元町
仙台土木事務所	1418	道路	県道（主要地方道）相馬亶理線	亶理郡	山元町
仙台土木事務所	1419	河川	二級水系二級河川 高野川	仙台市	
仙台土木事務所	1420	河川	二級水系二級河川 砂押川外2河川	多賀城市	
仙台土木事務所	1421	河川	二級水系二級河川 旧砂押川	宮城郡	七ヶ浜町
仙台土木事務所	1422	河川	二級水系二級河川 砂押川	多賀城市	
仙台土木事務所	1423	河川	二級水系二級河川 砂押川	多賀城市	
仙台土木事務所	1424	河川	二級水系二級河川 砂押川	多賀城市	
仙台土木事務所	1429	河川	一級水系一級河川 五間堀川	岩沼市	
仙台土木事務所	1430	河川	二級水系二級河川 七北田川	仙台市	
仙台土木事務所	1431	河川	二級水系二級河川 七北田川	仙台市	
仙台土木事務所	1434	道路	主要地方道 相馬亶理線 外	亶理郡	山元町
仙台土木事務所	1435	橋梁	主要地方道相馬亶理線 高浦橋	亶理郡	山元町
仙台土木事務所	1437	道路	県道（一般県道）山下停車場線	亶理郡	山元町
仙台土木事務所	1438	海岸	塩釜海岸 野々島海岸	塩竈市	
仙台土木事務所	1439	海岸	塩釜海岸 野々島海岸	塩竈市	
仙台土木事務所	1441	河川	二級水系二級河川 坂元川	亶理郡	山元町
仙台土木事務所	1443	海岸	塩釜海岸野々島海岸 平和田海岸	塩竈市	
仙台土木事務所	1444	海岸	塩釜海岸 朴島海岸	塩竈市	
仙台土木事務所	1445	海岸	塩釜海岸 朴島海岸	塩竈市	
仙台土木事務所	1446	河川	二級水系二級河川 戸花川	亶理郡	山元町
仙台土木事務所	1447	海岸	松島海岸 小白浜海岸	宮城郡	松島町
仙台土木事務所	1448	海岸	花淵浜地先海岸	宮城郡	七ヶ浜町
仙台土木事務所	1449	河川	一級河川名取川水系 増田川	名取市	
仙台土木事務所	1450	海岸	菖蒲田地区海岸	宮城郡	七ヶ浜町
仙台土木事務所	1451	道路	都道府県道（主要） 塩釜七ヶ浜菖蒲田線	多賀城市	
仙台土木事務所	1452	道路	都道府県道（主要） 塩釜七ヶ浜菖蒲田線	多賀城市	
仙台土木事務所	1453	道路	都道府県道（主要） 塩釜七ヶ浜菖蒲田線	宮城郡	七ヶ浜町
仙台土木事務所	1454	道路	都道府県道（主要） 塩釜七ヶ浜菖蒲田線	宮城郡	七ヶ浜町
仙台土木事務所	1455	道路	主要地方道 仙台空港線	岩沼市	
仙台土木事務所	1456	海岸	松ヶ浜地区海岸	宮城郡	七ヶ浜町
仙台土木事務所	1457	河川	一級水系一級河川 五間堀川	岩沼市	
仙台土木事務所	1458	河川	一級水系一級河川 五間堀川	岩沼市	
仙台土木事務所	1459	海岸	塩釜海岸 朴島海岸	塩竈市	
仙台土木事務所	1460	海岸	塩釜海岸 朴島海岸	塩竈市	
仙台土木事務所	1461	海岸	塩釜海岸 野々島海岸	塩竈市	
仙台土木事務所	1462	海岸	塩釜海岸 野々島海岸	塩竈市	
仙台土木事務所	1463	海岸	塩釜海岸野々島海岸 平和田海岸	塩竈市	
仙台土木事務所	1464	海岸	塩釜海岸野々島海岸 平和田海岸	塩竈市	
仙台土木事務所	1465	海岸	塩釜海岸野々島海岸 毛無崎海岸	塩竈市	

事務所	工事番号	工種	河川路線名	郡市	町村
仙台土木事務所	1466	河川	一級河川名取川水系 増田川	名取市	
仙台土木事務所	1467	河川	一級河川名取川水系 増田川	名取市	
仙台土木事務所	1468	河川	一級河川名取川水系 川内沢川	岩沼市	
仙台土木事務所	1469	河川	一級河川名取川水系 川内沢川	名取市	
仙台土木事務所	1470	河川	一級河川名取川水系 川内沢川	名取市	
仙台土木事務所	1471	道路	都道府県道（主要） 塩釜七ヶ浜菖蒲田線	宮城郡	七ヶ浜町
仙台土木事務所	1472	道路	都道府県道（主要） 塩釜七ヶ浜菖蒲田線	宮城郡	七ヶ浜町
仙台土木事務所	1473	道路	主要地方道 塩釜亘理線	名取市	
仙台土木事務所	1474	道路	主要地方道 塩釜亘理線	名取市	
仙台土木事務所	1475	道路	主要地方道 塩釜亘理線	岩沼市	
仙台土木事務所	1476	道路	主要地方道 塩釜亘理線	岩沼市	
仙台土木事務所	1477	道路	主要地方道 塩釜亘理線	岩沼市	
仙台土木事務所	1478	道路	主要地方道 塩釜亘理線	岩沼市	
仙台土木事務所	1480	道路	主要地方道 相馬亘理線 外	岩沼市	
仙台土木事務所	1482	道路	一般県道 関上港線	名取市	
仙台土木事務所	1483	道路	一般県道 関上港線	名取市	
仙台土木事務所	1485	道路	一般県道 岩沼海浜緑地線	岩沼市	
仙台土木事務所	1486	道路	一般県道 仙台亘理自転車道線	岩沼市	
仙台土木事務所	1487	道路	一般県道 仙台亘理自転車道線	岩沼市	
仙台土木事務所	1488	道路	一般県道 荒浜港今泉線	亘理郡	亘理町
仙台土木事務所	1489	橋梁	主要地方道相馬亘理線 笠浜橋	亘理郡	山元町
仙台土木事務所	1490	道路	県道（主要地方道） 相馬亘理線	亘理郡	山元町
仙台土木事務所	1491	道路	都道府県道（主要） 塩釜七ヶ浜菖蒲田線	宮城郡	七ヶ浜町
仙台土木事務所	1492	道路	一般県道 荒浜港今泉線	亘理郡	亘理町
仙台土木事務所	1493	道路	一般県道 荒浜港今泉線	亘理郡	亘理町
仙台土木事務所	1494	道路	主要地方道 相馬亘理線	亘理郡	亘理町
仙台土木事務所	1495	道路	主要地方道 相馬亘理線	亘理郡	亘理町
仙台土木事務所	1496	道路	主要地方道 相馬亘理線	亘理郡	亘理町
仙台土木事務所	1497	橋梁	主要地方道相馬亘理線 耕不切橋	亘理郡	山元町
仙台土木事務所	1498	道路	県道（主要地方道） 相馬亘理線	亘理郡	山元町
仙台土木事務所	1499	道路	県道（主要地方道） 相馬亘理線	亘理郡	山元町
仙台土木事務所	1500	道路	県道（主要地方道） 相馬亘理線	亘理郡	山元町
仙台土木事務所	1501	道路	県道（主要地方道） 相馬亘理線	亘理郡	山元町
仙台土木事務所	1502	道路	県道（主要地方道） 相馬亘理線	亘理郡	山元町
仙台土木事務所	1503	道路	県道（主要地方道） 相馬亘理線	亘理郡	山元町
仙台土木事務所	1504	橋梁	主要地方道相馬亘理線 中浜橋	亘理郡	山元町
仙台土木事務所	1505	橋梁	主要地方道相馬亘理線 新川橋	亘理郡	山元町
大崎地方ダム総合事務所	2001	河川	一級水系一級河川 上大沢川	大崎市	
大崎地方ダム総合事務所	2014	河川	一級水系一級河川 長者川	大崎市	
大崎地方ダム総合事務所	2015	河川	一級水系一級河川 長者川	大崎市	
大崎地方ダム総合事務所	2016	河川	一級水系一級河川 長者川	大崎市	
北部土木事務所	2003	河川	一級河川北上川水系一級河川 旧迫川	遠田郡	涌谷町
北部土木事務所	2004	河川	一級河川北上川水系一級河川 出来川	遠田郡	涌谷町
北部土木事務所	2005	河川	一級河川北上川水系一級河川 出来川	遠田郡	美里町
北部土木事務所	2006	河川	一級河川北上川水系一級河川 出来川	遠田郡	美里町
北部土木事務所	2007	河川	一級河川北上川水系一級河川 田尻川	遠田郡	涌谷町
北部土木事務所	2008	河川	一級河川北上川水系一級河川 田尻川	大崎市	
北部土木事務所	2009	河川	一級河川北上川水系一級河川 田尻川	大崎市	
北部土木事務所	2010	河川	一級河川北上川水系一級河川 田尻川	大崎市	
北部土木事務所	2011	河川	一級河川北上川水系一級河川 田尻川	大崎市	
北部土木事務所	2012	河川	一級河川北上川水系一級河川 田尻川	大崎市	

復旧・復興全事業リスト

事務所	工事番号	工種	河川路線名	郡市	町村
北部土木事務所	2013	河川	一級河川北上川水系一級河川 新八ヶ村江川	大崎市	
北部土木事務所	2017	河川	一級河川鳴瀬川水系一級河川 鳴瀬川	加美郡	加美町
北部土木事務所	2018	河川	一級河川鳴瀬川水系一級河川 鳴瀬川	加美郡	加美町
北部土木事務所	2019	河川	一級河川鳴瀬川水系一級河川 鳴瀬川	加美郡	加美町
北部土木事務所	2020	河川	一級河川鳴瀬川水系一級河川 鳴瀬川	加美郡	色麻町
北部土木事務所	2021	河川	一級河川鳴瀬川水系一級河川 鳴瀬川	加美郡	加美町
北部土木事務所	2022	河川	一級河川鳴瀬川水系一級河川 鞍坪川	遠田郡	美里町
北部土木事務所	2023	河川	一級河川鳴瀬川水系一級河川 鞍坪川	遠田郡	美里町
北部土木事務所	2024	河川	一級河川鳴瀬川水系一級河川 多田川	加美郡	加美町
北部土木事務所	2025	河川	一級河川鳴瀬川水系一級河川 多田川	加美郡	加美町
北部土木事務所	2026	河川	一級河川鳴瀬川水系一級河川 多田川	加美郡	加美町
北部土木事務所	2027	河川	一級河川鳴瀬川水系一級河川 多田川	大崎市	
北部土木事務所	2028	河川	一級河川鳴瀬川水系一級河川 多田川	大崎市	
北部土木事務所	2029	河川	一級河川鳴瀬川水系一級河川 多田川	大崎市	
北部土木事務所	2030	河川	一級河川鳴瀬川水系一級河川 大江川	大崎市	
北部土木事務所	2031	河川	一級河川鳴瀬川水系一級河川 河童川	加美郡	色麻町
北部土木事務所	2032	河川	一級河川鳴瀬川水系一級河川 渋川	大崎市	
北部土木事務所	2033	道路	一般国道 346 号	大崎市	
北部土木事務所	2034	道路	一般国道 346 号	大崎市	
北部土木事務所	2035	道路	一般国道 346 号	大崎市	
北部土木事務所	2036	道路	一般国道 346 号	遠田郡	涌谷町
北部土木事務所	2037	道路	一般国道 346 号	遠田郡	涌谷町
北部土木事務所	2038	道路	一般国道 346 号	遠田郡	涌谷町
北部土木事務所	2039	道路	一般国道 347 号	加美郡	加美町
北部土木事務所	2040	道路	一般国道 347 号	加美郡	加美町
北部土木事務所	2041	道路	一般国道 347 号	大崎市	
北部土木事務所	2042	道路	一般国道 457 号	大崎市	
北部土木事務所	2043	道路	一般国道 457 号	大崎市	
北部土木事務所	2044	道路	一般国道 457 号	大崎市	
北部土木事務所	2045	道路	主要地方道 古川佐沼線	大崎市	
北部土木事務所	2046	道路	主要地方道 古川佐沼線	大崎市	
北部土木事務所	2047	道路	主要地方道 古川佐沼線	大崎市	
北部土木事務所	2050	道路	主要地方道 古川登米線	大崎市	
北部土木事務所	2051	道路	主要地方道 古川登米線	大崎市	
北部土木事務所	2052	道路	主要地方道 古川登米線	大崎市	
北部土木事務所	2053	道路	主要地方道 古川登米線	大崎市	
北部土木事務所	2054	道路	主要地方道 古川登米線	大崎市	
北部土木事務所	2055	道路	主要地方道 栗駒岩出山線	大崎市	
北部土木事務所	2056	道路	主要地方道 栗駒岩出山線	大崎市	
北部土木事務所	2057	道路	主要地方道 栗駒岩出山線	大崎市	
北部土木事務所	2058	道路	主要地方道 栗駒岩出山線	大崎市	
北部土木事務所	2059	道路	主要地方道 栗駒岩出山線	大崎市	
北部土木事務所	2060	道路	主要地方道 栗駒岩出山線	大崎市	
北部土木事務所	2061	道路	主要地方道 栗駒岩出山線	大崎市	
北部土木事務所	2062	道路	主要地方道 栗駒岩出山線	大崎市	
北部土木事務所	2063	道路	主要地方道 栗駒岩出山線	大崎市	
北部土木事務所	2064	道路	主要地方道 栗駒岩出山線	大崎市	
北部土木事務所	2065	道路	主要地方道 栗駒岩出山線	大崎市	
北部土木事務所	2066	道路	主要地方道 栗駒岩出山線	大崎市	
北部土木事務所	2067	道路	主要地方道 鹿島台高清水線	大崎市	
北部土木事務所	2068	道路	主要地方道 鹿島台高清水線	大崎市	

事務所	工事番号	工種	河川路線名	郡市	町村
北部土木事務所	2069	道路	主要地方道 鹿島台高清水線	遠田郡	美里町
北部土木事務所	2070	道路	主要地方道 鹿島台高清水線	遠田郡	美里町
北部土木事務所	2071	道路	主要地方道 河南築館線	遠田郡	涌谷町
北部土木事務所	2074	道路	主要地方道 河南築館線	遠田郡	涌谷町
北部土木事務所	2075	道路	主要地方道 河南築館線	遠田郡	涌谷町
北部土木事務所	2076	道路	主要地方道 河南築館線	遠田郡	涌谷町
北部土木事務所	2077	道路	主要地方道 河南築館線	遠田郡	涌谷町
北部土木事務所	2078	道路	主要地方道 河南築館線	遠田郡	涌谷町
北部土木事務所	2079	道路	主要地方道 河南築館線	大崎市	
北部土木事務所	2080	道路	主要地方道 河南築館線	大崎市	
北部土木事務所	2081	道路	主要地方道 古川松山線	大崎市	
北部土木事務所	2082	道路	主要地方道 古川松山線	大崎市	
北部土木事務所	2083	道路	主要地方道 古川松山線	大崎市	
北部土木事務所	2084	道路	主要地方道 古川松山線	大崎市	
北部土木事務所	2086	道路	主要地方道 利府松山線	大崎市	
北部土木事務所	2087	道路	主要地方道 利府松山線	大崎市	
北部土木事務所	2089	道路	主要地方道 仙台三本木線	大崎市	
北部土木事務所	2090	道路	主要地方道 涌谷津山線	遠田郡	涌谷町
北部土木事務所	2091	道路	主要地方道 涌谷津山線	遠田郡	涌谷町
北部土木事務所	2092	道路	主要地方道 涌谷津山線	遠田郡	涌谷町
北部土木事務所	2093	道路	一般県道 小牛田松島線	大崎市	
北部土木事務所	2094	道路	一般県道 鳴瀬南郷線	遠田郡	美里町
北部土木事務所	2095	道路	一般県道 鳴瀬南郷線	遠田郡	美里町
北部土木事務所	2096	道路	一般県道 小野田三本木線	加美郡	色麻町
北部土木事務所	2097	道路	一般県道 小野田三本木線	大崎市	
北部土木事務所	2098	道路	一般県道 中新田三本木線	加美郡	加美町
北部土木事務所	2099	道路	一般県道 古川岩出山線	大崎市	
北部土木事務所	2100	道路	一般県道 古川岩出山線	大崎市	
北部土木事務所	2103	道路	一般県道 古川岩出山線	大崎市	
北部土木事務所	2104	道路	一般県道 岩出山上蛭沢線	大崎市	
北部土木事務所	2105	道路	一般県道 涌谷田尻線	遠田郡	涌谷町
北部土木事務所	2106	道路	一般県道 涌谷田尻線	遠田郡	涌谷町
北部土木事務所	2107	道路	一般県道 涌谷田尻線	遠田郡	涌谷町
北部土木事務所	2108	道路	一般県道 涌谷田尻線	遠田郡	涌谷町
北部土木事務所	2109	道路	一般県道 涌谷田尻線	遠田郡	涌谷町
北部土木事務所	2110	道路	一般県道 涌谷田尻線	遠田郡	涌谷町
北部土木事務所	2111	道路	一般県道 小牛田停車場線	遠田郡	美里町
北部土木事務所	2112	道路	一般県道 岩出山宮崎線	加美郡	加美町
北部土木事務所	2113	道路	一般県道 岩出山宮崎線	加美郡	加美町
北部土木事務所	2114	道路	一般県道 大迫松山線	大崎市	
北部土木事務所	2116	道路	一般県道 大迫松山線	大崎市	
北部土木事務所	2117	道路	一般県道 大迫松山線	大崎市	
北部土木事務所	2119	道路	一般県道 大迫松山線	大崎市	
北部土木事務所	2120	道路	一般県道 大迫松山線	大崎市	
北部土木事務所	2121	道路	一般県道 鳴子池月線	大崎市	
北部土木事務所	2122	道路	一般県道 鳴子池月線	大崎市	
北部土木事務所	2123	道路	一般県道 最上小野田線	加美郡	加美町
北部土木事務所	2124	道路	一般県道 鳴子小野田線	大崎市	
北部土木事務所	2125	道路	一般県道 鳴子小野田線	加美郡	加美町
北部土木事務所	2126	道路	一般県道 鳴子小野田線	加美郡	加美町
北部土木事務所	2127	橋梁	主要地方道 古川松山線 (志田橋)	大崎市	

復旧・復興全事業リスト

事務所	工事番号	工種	河川路線名	郡市	町村
北部土木事務所	2128	橋梁	一般県道 涌谷三本木線 (化粧坂橋)	遠田郡	美里町
北部土木事務所	2129	橋梁	一般県道 古川岩出山線 (稲荷橋)	大崎市	
北部土木事務所	2130	河川	一級河川北上川水系一級河川 小山田川	大崎市	
北部土木事務所	2131	河川	一級河川北上川水系一級河川 小山田川	大崎市	
北部土木事務所	2132	砂防	一級河川鳴瀬川水系一級河川 多田川	加美郡	加美町
北部土木事務所	2133	砂防	一級河川鳴瀬川水系一級河川 多田川	加美郡	加美町
北部土木事務所	2134	道路	一般国道 457号	大崎市	
北部土木事務所	2135	道路	主要地方道 栗駒岩出山線	大崎市	
北部土木事務所	2136	道路	一般県道 鳴子池月線	大崎市	
北部土木事務所	2137	道路	一般県道 鳴子池月線	大崎市	
北部土木事務所	2138	道路	一般県道 鳴子池月線	大崎市	
北部土木事務所	2139	道路	主要地方道 鹿島台高清水線	遠田郡	美里町
北部土木事務所	2140	道路	主要地方道 石巻鹿島台大衡線	遠田郡	美里町
北部土木事務所	2141	道路	主要地方道 石巻鹿島台大衡線	大崎市	
北部土木事務所	2142	道路	主要地方道 石巻鹿島台大衡線	大崎市	
北部土木事務所	2143	河川	一級河川北上川水系一級河川 田尻川	大崎市	
北部土木事務所	2144	河川	一級河川北上川水系一級河川 出来川	遠田郡	涌谷町
北部土木事務所	2145	河川	一級河川北上川水系一級河川 出来川	遠田郡	涌谷町
北部土木事務所	2146	河川	一級河川鳴瀬川水系一級河川 多田川	加美郡	加美町
北部土木事務所	2147	砂防	黒崎沢 2	大崎市	
北部土木事務所	2148	急傾斜	氷室	大崎市	
北部土木事務所	2150	橋梁	一般国道 346号 (出来川橋)	遠田郡	涌谷町
北部土木事務所	2151	橋梁	一般国道 346号 (平渡歩道橋)	大崎市	
北部土木事務所	2152	橋梁	主要地方道 石巻鹿島台大衡線 (木間塚橋)	大崎市	
北部土木事務所	2153	橋梁	主要地方道 石巻鹿島台大衡線 (広長橋)	大崎市	
北部土木事務所	2154	橋梁	主要地方道 古川佐沼線 (江合橋)	大崎市	
北部土木事務所	2155	橋梁	主要地方道 栗駒岩出山線	大崎市	
北部土木事務所	2156	橋梁	主要地方道 古川一迫線 (桜の目橋)	大崎市	
北部土木事務所	2157	橋梁	主要地方道 涌谷津山線 (長泥橋)	遠田郡	涌谷町
北部土木事務所	2158	橋梁	一般県道 坂本古川線 (高倉橋)	大崎市	
北部土木事務所	2159	橋梁	一般県道 坂本古川線 (落合橋)	大崎市	
北部土木事務所	2160	橋梁	一般県道 坂本古川線 (新沢川橋)	大崎市	
北部土木事務所	2161	橋梁	一般県道 涌谷三本木線 (上出来川橋)	遠田郡	美里町
北部土木事務所	2162	橋梁	一般県道 涌谷三本木線 (後藤江橋)	遠田郡	美里町
北部土木事務所	2163	橋梁	一般県道 岩出山宮崎線 (岩出山大橋)	大崎市	
北部土木事務所	2164	橋梁	一般県道 岩入一迫線 (一の畑橋)	大崎市	
北部土木事務所	2165	橋梁	一般県道 河南南郷線 (三軒橋)	遠田郡	美里町
北部土木事務所	2166	橋梁	一般県道 小牛田松島線 (出来川橋)	大崎市	
北部土木事務所	2167	道路	主要地方道 古川一迫線	大崎市	
北部土木事務所	2168	道路	主要地方道 石巻鹿島台大衡線	大崎市	
北部土木事務所	2169	道路	主要地方道 石巻鹿島台大衡線	大崎市	
北部土木事務所	2170	河川	二級河川高城川水系二級河川 鶴田川	大崎市	
北部土木事務所	2171	河川	二級河川高城川水系二級河川 小迫川	大崎市	
北部土木事務所	2173	道路	主要地方道 鹿島台高清水線	大崎市	
北部土木事務所	2174	道路	主要地方道 古川松山線	大崎市	
北部土木事務所	2176	道路	一般国道 346号	大崎市	
北部土木事務所	2177	道路	一般県道 涌谷三本木線	遠田郡	美里町
北部土木事務所	2178	河川	一級河川鳴瀬川水系一級河川 多田川	大崎市	
北部土木事務所	2179	河川	一級河川鳴瀬川水系一級河川 多田川	大崎市	
北部土木事務所	2180	河川	二級河川高城川水系二級河川 鶴田川	大崎市	
北部土木事務所	2181	河川	二級河川高城川水系二級河川 小迫川	大崎市	

事務所	工事番号	工種	河川路線名	郡市	町村
北部土木事務所	2182	砂防	地獄沢	遠田郡	涌谷町
北部土木事務所	2183	橋梁	一般県道 涌谷三本木線 (三本木橋)	大崎市	
北部土木事務所	2184	河川	二級河川高城川水系二級河川 鶴田川 (遊水池)	大崎市	
北部土木事務所栗原地域事務所	3001	河川	一級河川迫川右岸筋北上川水系	栗原市	
北部土木事務所栗原地域事務所	3002	河川	一級河川北上川水系迫川左岸筋	栗原市	
北部土木事務所栗原地域事務所	3003	河川	一級河川北上川水系迫川右岸筋	栗原市	
北部土木事務所栗原地域事務所	3004	河川	一級河川北上川水系迫川左岸筋	栗原市	
北部土木事務所栗原地域事務所	3005	河川	一級河川北上川水系迫川右岸筋	栗原市	
北部土木事務所栗原地域事務所	3006	河川	一級河川北上川水系迫川右岸筋	栗原市	
北部土木事務所栗原地域事務所	3007	河川	一級河川北上川水系透川左右岸筋	栗原市	
北部土木事務所栗原地域事務所	3008	河川	一級河川北上川水系荒川右岸筋	栗原市	
北部土木事務所栗原地域事務所	3009	河川	一級河川北上川水系荒川左岸筋	栗原市	
北部土木事務所栗原地域事務所	3010	河川	一級河川北上川水系熊谷川右岸筋	栗原市	
北部土木事務所栗原地域事務所	3011	河川	一級河川北上川水系夏川左岸筋	栗原市	
北部土木事務所栗原地域事務所	3012	河川	一級河川北上川水系二迫川左岸筋	栗原市	
北部土木事務所栗原地域事務所	3013	河川	一級河川北上川水系小山田川右岸筋	栗原市	
北部土木事務所栗原地域事務所	3014	河川	一級河川北上川水系小山田川左右岸筋	栗原市	
北部土木事務所栗原地域事務所	3015	河川	一級河川北上川水系小山田川右岸筋	栗原市	
北部土木事務所栗原地域事務所	3016	河川	一級河川北上川水系小山田川左岸筋	栗原市	
北部土木事務所栗原地域事務所	3017	河川	一級河川北上川水系善光寺川右岸筋	栗原市	
北部土木事務所栗原地域事務所	3018	河川	一級河川北上川水系熊谷川左岸筋	栗原市	
北部土木事務所栗原地域事務所	3019	河川	一級河川北上川水系熊谷川左岸筋	栗原市	
北部土木事務所栗原地域事務所	3020	河川	一級河川北上川水系八沢川左右岸筋	栗原市	
北部土木事務所栗原地域事務所	3021	河川	一級河川北上川水系二迫川左岸筋	栗原市	
北部土木事務所栗原地域事務所	3022	河川	一級河川北上川水系三迫川左岸筋	栗原市	
北部土木事務所栗原地域事務所	3023	河川	一級河川北上川水系金生川左右岸筋	栗原市	
北部土木事務所栗原地域事務所	3102	道路	一般国道 457 号	栗原市	
北部土木事務所栗原地域事務所	3103	道路	一般国道 457 号	栗原市	
北部土木事務所栗原地域事務所	3104	道路	主要地方道 古川佐沼線	栗原市	
北部土木事務所栗原地域事務所	3105	道路	主要地方道 古川佐沼線	栗原市	
北部土木事務所栗原地域事務所	3107	道路	主要地方道 中田栗駒線	栗原市	
北部土木事務所栗原地域事務所	3108	道路	主要地方道 栗駒岩出山線	栗原市	
北部土木事務所栗原地域事務所	3109	道路	主要地方道 築館登米線	栗原市	
北部土木事務所栗原地域事務所	3111	道路	主要地方道 築館登米線	栗原市	
北部土木事務所栗原地域事務所	3112	道路	主要地方道 築館栗駒公園線	栗原市	
北部土木事務所栗原地域事務所	3113	道路	主要地方道 築館栗駒公園線	栗原市	
北部土木事務所栗原地域事務所	3114	道路	主要地方道 築館栗駒公園線	栗原市	
北部土木事務所栗原地域事務所	3115	道路	主要地方道 弥栄金成線	栗原市	
北部土木事務所栗原地域事務所	3116	道路	主要地方道 弥栄金成線	栗原市	
北部土木事務所栗原地域事務所	3117	道路	主要地方道 古川一迫線	栗原市	
北部土木事務所栗原地域事務所	3118	道路	主要地方道 古川一迫線	栗原市	
北部土木事務所栗原地域事務所	3119	道路	主要地方道 古川一迫線	栗原市	
北部土木事務所栗原地域事務所	3120	道路	主要地方道 古川一迫線	栗原市	
北部土木事務所栗原地域事務所	3122	道路	一般地方道 真山高清水線	栗原市	
北部土木事務所栗原地域事務所	3123	道路	一般地方道 真山高清水線	栗原市	
北部土木事務所栗原地域事務所	3124	道路	一般地方道 田尻瀬峰線	栗原市	
北部土木事務所栗原地域事務所	3125	道路	一般地方道 若柳築館線	栗原市	
北部土木事務所栗原地域事務所	3126	道路	一般地方道 有壁若柳線	栗原市	
北部土木事務所栗原地域事務所	3128	道路	一般地方道 くりこま高原停車場 伊豆沼線	栗原市	
北部土木事務所栗原地域事務所	3129	道路	一般国道 398 号	栗原市	
北部土木事務所栗原地域事務所	3130	道路	一般国道 398 号	栗原市	

復旧・復興全事業リスト

事務所	工事番号	工種	河川路線名	郡市	町村
北部土木事務所栗原地域事務所	3131	道路	一般国道 398 号	栗原市	
北部土木事務所栗原地域事務所	3132	道路	一般国道 398 号	栗原市	
北部土木事務所栗原地域事務所	3133	道路	一般国道 398 号	栗原市	
北部土木事務所栗原地域事務所	3135	道路	主要地方道 古川佐沼線	栗原市	
北部土木事務所栗原地域事務所	3136	道路	主要地方道 古川佐沼線	栗原市	
北部土木事務所栗原地域事務所	3137	道路	主要地方道 中田栗駒線	栗原市	
北部土木事務所栗原地域事務所	3138	道路	主要地方道 鹿島台高清水線	栗原市	
北部土木事務所栗原地域事務所	3139	道路	主要地方道 鹿島台高清水線	栗原市	
北部土木事務所栗原地域事務所	3140	道路	主要地方道 河南築館線	栗原市	
北部土木事務所栗原地域事務所	3141	道路	主要地方道 河南築館線	栗原市	
北部土木事務所栗原地域事務所	3142	道路	一般地方道 若柳築館線	栗原市	
北部土木事務所栗原地域事務所	3143	道路	一般地方道 花山一迫線	栗原市	
北部土木事務所栗原地域事務所	3145	道路	一般地方道 大鳥沢辺線	栗原市	
北部土木事務所栗原地域事務所	3146	道路	一般地方道 大鳥沢辺線	栗原市	
北部土木事務所栗原地域事務所	3147	道路	一般地方道 大鳥沢辺線	栗原市	
北部土木事務所栗原地域事務所	3148	道路	一般地方道 大鳥沢辺線	栗原市	
北部土木事務所栗原地域事務所	3149	道路	一般地方道 有壁若柳線	栗原市	
北部土木事務所栗原地域事務所	3150	道路	一般地方道 有壁若柳線	栗原市	
北部土木事務所栗原地域事務所	3151	道路	一般地方道 油島栗駒線	栗原市	
北部土木事務所栗原地域事務所	3152	道路	一般地方道 油島栗駒線	栗原市	
北部土木事務所栗原地域事務所	3153	道路	一般地方道 油島栗駒線	栗原市	
北部土木事務所栗原地域事務所	3154	道路	一般地方道 油島栗駒線	栗原市	
北部土木事務所栗原地域事務所	3155	道路	一般地方道くりこま高原停車場 伊豆沼線	栗原市	
北部土木事務所栗原地域事務所	3156	橋梁	国道 398 号 落堀橋	栗原市	
北部土木事務所栗原地域事務所	3157	橋梁	主要地方道古川佐沼線 透川橋側道橋	栗原市	
北部土木事務所栗原地域事務所	3158	橋梁	主要地方道築館登米線 玉荻橋	栗原市	
北部土木事務所栗原地域事務所	3159	橋梁	一般県道古川一迫線 天神橋側道橋	栗原市	
北部土木事務所栗原地域事務所	3160	橋梁	一般県道田尻瀬峰線 富橋	栗原市	
北部土木事務所栗原地域事務所	3161	橋梁	一般県道栗駒金成線 諏訪側道橋	栗原市	
北部土木事務所栗原地域事務所	3162	橋梁	一般県道有壁若柳線 川南高架橋	栗原市	
北部土木事務所栗原地域事務所	3163	道路	主要地方道 築館栗駒公園線	栗原市	
東部土木事務所登米地域事務所	4001	河川	一級河川北上川水系一級河川 迫川	登米市	
東部土木事務所登米地域事務所	4002	河川	一級河川北上川水系一級河川 迫川	登米市	
東部土木事務所登米地域事務所	4003	河川	一級河川北上川水系一級河川 迫川	登米市	
東部土木事務所登米地域事務所	4004	河川	一級河川北上川水系一級河川 長沼川	登米市	
東部土木事務所登米地域事務所	4005	河川	一級河川北上川水系一級河川 古川	登米市	
東部土木事務所登米地域事務所	4006	河川	一級河川北上川水系一級河川 小山田川	登米市	
東部土木事務所登米地域事務所	4007	河川	一級河川北上川水系一級河川 迫川	登米市	
東部土木事務所登米地域事務所	4008	河川	一級河川北上川水系一級河川 旧迫川	登米市	
東部土木事務所登米地域事務所	4009	河川	一級河川北上川水系一級河川 旧迫川	登米市	
東部土木事務所登米地域事務所	4010	河川	一級河川北上川水系一級河川 旧迫川	登米市	
東部土木事務所登米地域事務所	4011	河川	一級河川北上川水系一級河川 萱刈川	大崎市	
東部土木事務所登米地域事務所	4012	河川	一級河川北上川水系一級河川 荒川	登米市	
東部土木事務所登米地域事務所	4013	道路	一般国道 342 号	登米市	
東部土木事務所登米地域事務所	4014	道路	一般国道 342 号	登米市	
東部土木事務所登米地域事務所	4015	道路	一般国道 342 号	登米市	
東部土木事務所登米地域事務所	4016	道路	一般国道 346 号	登米市	
東部土木事務所登米地域事務所	4017	道路	一般国道 398 号	登米市	
東部土木事務所登米地域事務所	4018	道路	一般国道 398 号	登米市	
東部土木事務所登米地域事務所	4019	道路	一般国道 398 号	登米市	
東部土木事務所登米地域事務所	4020	道路	主要地方道 古川佐沼線	登米市	

事務所	工事番号	工種	河川路線名	郡市	町村
東部土木事務所登米地域事務所	4021	道路	主要地方道 古川佐沼線	登米市	
東部土木事務所登米地域事務所	4022	道路	主要地方道 古川佐沼線	登米市	
東部土木事務所登米地域事務所	4023	道路	主要地方道 中田栗駒線	登米市	
東部土木事務所登米地域事務所	4024	道路	主要地方道 中田栗駒線	登米市	
東部土木事務所登米地域事務所	4025	道路	主要地方道 古川登米線	登米市	
東部土木事務所登米地域事務所	4026	道路	主要地方道 古川登米線	登米市	
東部土木事務所登米地域事務所	4027	道路	主要地方道 築館登米線	登米市	
東部土木事務所登米地域事務所	4028	道路	主要地方道 築館登米線	登米市	
東部土木事務所登米地域事務所	4029	道路	一般県道 東和薄衣線	登米市	
東部土木事務所登米地域事務所	4030	道路	一般県道 瀬峰豊里線	登米市	
東部土木事務所登米地域事務所	4031	道路	一般県道 瀬峰豊里線	登米市	
東部土木事務所登米地域事務所	4032	道路	一般県道 河南登米線	登米市	
東部土木事務所登米地域事務所	4033	道路	一般県道 河南登米線	登米市	
東部土木事務所登米地域事務所	4034	道路	一般県道 河南登米線	登米市	
東部土木事務所登米地域事務所	4035	道路	一般県道 河南登米線	登米市	
東部土木事務所登米地域事務所	4036	道路	一般県道 河南登米線	登米市	
東部土木事務所登米地域事務所	4037	道路	一般県道 河南登米線	登米市	
東部土木事務所登米地域事務所	4038	道路	一般県道 河南登米線	登米市	
東部土木事務所登米地域事務所	4039	道路	一般県道 河南登米線	登米市	
東部土木事務所登米地域事務所	4040	河川	一級河川北上川水系一級河川 迫川	登米市	
東部土木事務所登米地域事務所	4041	河川	一級河川北上川水系一級河川 旧迫川	登米市	
東部土木事務所登米地域事務所	4042	河川	一級河川北上川水系一級河川 古川	登米市	
東部土木事務所登米地域事務所	4043	河川	一級河川北上川水系一級河川 古川	登米市	
東部土木事務所登米地域事務所	4044	河川	一級河川北上川水系一級河川 古川	登米市	
東部土木事務所登米地域事務所	4045	河川	一級河川北上川水系一級河川 萱刈川	大崎市	
東部土木事務所登米地域事務所	4046	河川	一級河川北上川水系一級河川 荒川	栗原市	
東部土木事務所登米地域事務所	4047	河川	一級河川北上川水系一級河川 荒川	栗原市	
東部土木事務所登米地域事務所	4048	河川	一級河川北上川水系一級河川 長沼川	登米市	
東部土木事務所登米地域事務所	4049	道路	一般国道 346 号	登米市	
東部土木事務所登米地域事務所	4050	道路	一般国道 346 号	登米市	
東部土木事務所登米地域事務所	4051	道路	一般国道 346 号	登米市	
東部土木事務所登米地域事務所	4052	道路	一般国道 346 号	登米市	
東部土木事務所登米地域事務所	4053	道路	一般国道 346 号	登米市	
東部土木事務所登米地域事務所	4054	道路	主要地方道 古川佐沼線	登米市	
東部土木事務所登米地域事務所	4055	道路	主要地方道 古川佐沼線	登米市	
東部土木事務所登米地域事務所	4056	道路	主要地方道 古川佐沼線	登米市	
東部土木事務所登米地域事務所	4057	道路	主要地方道 古川佐沼線	登米市	
東部土木事務所登米地域事務所	4058	道路	主要地方道 古川佐沼線	登米市	
東部土木事務所登米地域事務所	4059	道路	主要地方道 中田栗駒線	登米市	
東部土木事務所登米地域事務所	4060	道路	主要地方道 中田栗駒線	登米市	
東部土木事務所登米地域事務所	4061	道路	主要地方道 中田栗駒線	登米市	
東部土木事務所登米地域事務所	4062	道路	主要地方道 涌谷津山線	登米市	
東部土木事務所登米地域事務所	4063	道路	主要地方道 涌谷津山線	登米市	
東部土木事務所登米地域事務所	4064	道路	一般県道 志津川登米線	登米市	
東部土木事務所登米地域事務所	4065	道路	一般県道 新田米山線	登米市	
東部土木事務所登米地域事務所	4066	道路	一般県道 新田米山線	登米市	
東部土木事務所登米地域事務所	4067	道路	一般県道 新田米山線	登米市	
東部土木事務所登米地域事務所	4068	道路	一般県道河南登米線	登米市	
東部土木事務所登米地域事務所	4069	道路	一般国道 398 号	登米市	
東部土木事務所登米地域事務所	4070	道路	一般国道 398 号	登米市	
東部土木事務所登米地域事務所	4071	道路	主要地方道 古川佐沼線	登米市	

復旧・復興全事業リスト

事務所	工事番号	工種	河川路線名	郡市	町村
東部土木事務所登米地域事務所	4072	道路	主要地方道 古川佐沼線	登米市	
東部土木事務所登米地域事務所	4073	道路	主要地方道 古川佐沼線	登米市	
東部土木事務所登米地域事務所	4074	道路	主要地方道 古川佐沼線	登米市	
東部土木事務所登米地域事務所	4075	道路	主要地方道 古川佐沼線	登米市	
東部土木事務所登米地域事務所	4076	道路	主要地方道 古川佐沼線	登米市	
東部土木事務所登米地域事務所	4077	道路	主要地方道 中田栗駒線	登米市	
東部土木事務所登米地域事務所	4078	道路	主要地方道 古川登米線	登米市	
東部土木事務所登米地域事務所	4079	道路	主要地方道 築館登米線	登米市	
東部土木事務所登米地域事務所	4080	道路	主要地方道 築館登米線	登米市	
東部土木事務所登米地域事務所	4081	道路	主要地方道 築館登米線	登米市	
東部土木事務所登米地域事務所	4082	道路	一般県道 志津川登米線	登米市	
東部土木事務所登米地域事務所	4083	道路	一般県道 新田米山線	登米市	
東部土木事務所登米地域事務所	4084	道路	一般県道 米山迫線	登米市	
東部土木事務所登米地域事務所	4085	道路	一般国道 398 号	登米市	
東部土木事務所登米地域事務所	4086	道路	一般国道 398 号	登米市	
東部土木事務所登米地域事務所	4087	道路	主要地方道 築館登米線	登米市	
東部土木事務所登米地域事務所	4088	道路	主要地方道 築館登米線	登米市	
東部土木事務所登米地域事務所	4089	道路	主要地方道 築館登米線	登米市	
東部土木事務所登米地域事務所	4090	道路	一般県道 石森永井線	登米市	
東部土木事務所登米地域事務所	4091	道路	一般県道 石森永井線	登米市	
東部土木事務所登米地域事務所	4092	道路	一般県道 石森永井線	登米市	
東部土木事務所登米地域事務所	4093	道路	一般県道 新田米山線	登米市	
東部土木事務所登米地域事務所	4094	道路	一般県道 新田米山線	登米市	
東部土木事務所登米地域事務所	4095	道路	一般県道 新田米山線	登米市	
東部土木事務所登米地域事務所	4096	道路	一般県道 新田米山線	登米市	
東部土木事務所登米地域事務所	4097	河川	一級河川北上川水系一級河川 長沼川	登米市	
東部土木事務所登米地域事務所	4098	河川	一級河川北上川水系一級河川 長沼川	登米市	
東部土木事務所登米地域事務所	4099	河川	一級河川北上川水系一級河川 長沼川	登米市	
東部土木事務所登米地域事務所	4100	道路	一般国道 342 号線	登米市	
東部土木事務所登米地域事務所	4101	道路	一般国道 342 号線	登米市	
東部土木事務所登米地域事務所	4102	道路	一般国道 342 号線	登米市	
東部土木事務所登米地域事務所	4103	道路	一般国道 342 号線	登米市	
東部土木事務所登米地域事務所	4104	道路	一般国道 342 号線	登米市	
東部土木事務所登米地域事務所	4105	道路	一般国道 342 号線	登米市	
東部土木事務所登米地域事務所	4106	道路	一般国道 346 号線	登米市	
東部土木事務所登米地域事務所	4107	道路	主要地方道 北上津山線	登米市	
東部土木事務所登米地域事務所	4108	道路	一般県道 東和登米線	登米市	
東部土木事務所登米地域事務所	4109	道路	一般県道 東和登米線	登米市	
東部土木事務所登米地域事務所	4110	道路	一般県道 河南登米線	登米市	
東部土木事務所登米地域事務所	4111	道路	一般国道 342 号線	登米市	
東部土木事務所登米地域事務所	4112	道路	一般国道 342 号線	登米市	
東部土木事務所登米地域事務所	4113	道路	一般国道 346 号	登米市	
東部土木事務所登米地域事務所	4114	道路	一般国道 398 号	登米市	
東部土木事務所登米地域事務所	4115	道路	主要地方道 古川佐沼線	登米市	
東部土木事務所登米地域事務所	4116	道路	主要地方道 中田栗駒線	登米市	
東部土木事務所登米地域事務所	4117	道路	主要地方道 築館登米線	登米市	
東部土木事務所登米地域事務所	4118	道路	一般国道 342 号線	登米市	
東部土木事務所登米地域事務所	4119	道路	一般国道 342 号線	登米市	
東部土木事務所登米地域事務所	4120	道路	一般国道 346 号	登米市	
東部土木事務所登米地域事務所	4121	道路	一般国道 398 号	登米市	
東部土木事務所登米地域事務所	4122	道路	一般国道 398 号	登米市	

事務所	工事番号	工種	河川路線名	郡市	町村
東部土木事務所登米地域事務所	4123	道路	主要地方道 中田栗駒線	登米市	
東部土木事務所登米地域事務所	4124	道路	主要地方道 築館登米線	登米市	
東部土木事務所登米地域事務所	4125	道路	一般県道 新田若柳線	登米市	
東部土木事務所登米地域事務所	4126	道路	一般県道 東和登米線	登米市	
東部土木事務所登米地域事務所	4127	道路	一般県道 東和登米線	登米市	
東部土木事務所登米地域事務所	4128	橋梁	一般国道 342 号 (登米大橋側道橋)	登米市	
東部土木事務所登米地域事務所	4129	橋梁	一般国道 398 号 (錦橋)	登米市	
東部土木事務所登米地域事務所	4130	橋梁	主要地方道河南米山線 (豊里大橋)	登米市	
東部土木事務所登米地域事務所	4131	道路	一般国道 346 号	登米市	
東部土木事務所登米地域事務所	4132	道路	一般国道 398 号	登米市	
東部土木事務所登米地域事務所	4133	道路	一般国道 398 号	登米市	
東部土木事務所登米地域事務所	4134	道路	一般国道 398 号	登米市	
東部土木事務所登米地域事務所	4135	道路	一般県道 東和薄衣線	登米市	
東部土木事務所登米地域事務所	4136	道路	一般県道 石森永井線	登米市	
東部土木事務所登米地域事務所	4137	道路	一般県道 東和登米線	登米市	
東部土木事務所登米地域事務所	4138	道路	一般県道 東和登米線	登米市	
東部土木事務所登米地域事務所	4139	橋梁	一般国道 346 号 (錦桜橋)	登米市	
東部土木事務所登米地域事務所	4140	道路	主要地方道 古川佐沼線	登米市	
東部土木事務所登米地域事務所	4141	道路	主要地方道 古川佐沼線	登米市	
東部土木事務所登米地域事務所	4142	道路	主要地方道 古川登米線	登米市	
東部土木事務所登米地域事務所	4143	道路	一般県道 米山迫線	登米市	
東部土木事務所登米地域事務所	4144	橋梁	一般国道 346 号 (山吉田橋)	登米市	
東部土木事務所登米地域事務所	4145	橋梁	一般県道石越停車場白崖線 (舟場橋)	登米市	
東部土木事務所登米地域事務所	4146	橋梁	一般国道 398 号 (飯土井橋)	登米市	
東部土木事務所登米地域事務所	4147	橋梁	一般国道 398 号 (壇ノ浦橋)	登米市	
東部土木事務所登米地域事務所	4148	橋梁	主要地方道築館登米線 (鹿ヶ城大橋)	登米市	
東部土木事務所登米地域事務所	4149	橋梁	主要地方道涌谷津山線 (二ツ屋橋)	登米市	
東部土木事務所登米地域事務所	4150	橋梁	一般県道馬籠東和線 (飯土井橋)	登米市	
東部土木事務所登米地域事務所	4151	橋梁	一般県道瀬峰豊里線 (千貫橋)	登米市	
東部土木事務所登米地域事務所	4152	河川	一級河川北上川水系一級河川 荒川	栗原市	
東部土木事務所登米地域事務所	4153	河川	一級河川北上川水系一級河川 荒川	栗原市	
東部土木事務所登米地域事務所	4154	橋梁	一般国道 398 号 (米谷大橋)	登米市	
東部土木事務所登米地域事務所	4155	橋梁	主要地方道涌谷津山線 (水守橋)	登米市	
東部土木事務所登米地域事務所	4156	橋梁	一般県道東和登米線 (大関橋)	登米市	
東部土木事務所登米地域事務所	4157	橋梁	一般県道瀬峰豊里線 (太田橋)	登米市	
東部土木事務所登米地域事務所	4158	橋梁	一般県道瀬峰豊里線 (十五貫橋)	登米市	
東部土木事務所登米地域事務所	4159	河川	一級河川北上川水系一級河川 鱒淵川	登米市	
東部土木事務所登米地域事務所	4160	河川	一級河川北上川水系一級河川 迫川	登米市	
東部土木事務所登米地域事務所	4161	河川	一級河川北上川水系一級河川 小山田川 (蕪栗沼遊水地)	登米市	
東部土木事務所登米地域事務所	4162	河川	一級河川北上川水系一級河川 小山田川 (蕪栗沼遊水地)	大崎市	
東部土木事務所登米地域事務所	4163	河川	一級河川北上川水系一級河川 小山田川 (野谷地排水機場)	登米市	
東部土木事務所	5001	河川	二級河川 赤柴川右岸筋	石巻市	
東部土木事務所	5002	河川	二級河川 赤柴川左岸筋	石巻市	
東部土木事務所	5003	河川	二級河川 挟川左岸筋	石巻市	
東部土木事務所	5004	河川	二級河川 挟川左岸筋	石巻市	
東部土木事務所	5005	河川	一級河川北上川水系 真野川	石巻市	
東部土木事務所	5006	河川	一級河川北上川水系 日向川	石巻市	
東部土木事務所	5007	河川	一級河川北上川水系 水沼川	石巻市	
東部土木事務所	5008	河川	一級河川北上川水系 真野川	石巻市	
東部土木事務所	5009	河川	一級河川北上川水系 内の原川	石巻市	
東部土木事務所	5010	河川	二級河川定川水系 定川	石巻市	

復旧・復興全事業リスト

事務所	工事番号	工種	河川路線名	郡市	町村
東部土木事務所	5011	河川	二級河川定川水系 定川	石巻市	
東部土木事務所	5012	河川	二級河川定川水系 定川	石巻市	
東部土木事務所	5013	河川	二級河川相川沢川	石巻市	
東部土木事務所	5014	河川	一級河川 波川外 4 河川 左右岸筋	石巻市	
東部土木事務所	5015	河川	一級河川北上川水系 真野川外 4 河川	石巻市	
東部土木事務所	5016	河川	一級河川 東名運河	東松島市	
東部土木事務所	5017	河川	二級河川 後川 (右岸筋)	石巻市	
東部土木事務所	5018	河川	二級河川 大原川 左右岸筋	石巻市	
東部土木事務所	5019	河川	一級河川 富士川外 1 河川 左右岸筋	石巻市	
東部土木事務所	5020	河川	一級河川北上川水系大沢川外 4 河川	石巻市	
東部土木事務所	5022	河川	二級河川 女川 左右岸筋	牡鹿郡	女川町
東部土木事務所	5023	河川	二級河川定川外	東松島市	
東部土木事務所	5024	河川	二級河川 南北上運河	東松島市	
東部土木事務所	5025	河川	一級河川 北上運河	東松島市	
東部土木事務所	5027	河川	二級河川 湊川	石巻市	
東部土木事務所	5028	河川	二級河川 淀川	石巻市	
東部土木事務所	5029	河川	一級河川北上川水系 金沢川	石巻市	
東部土木事務所	5030	河川	二級河川 後川 (左右岸筋)	石巻市	
東部土木事務所	5101	海岸	長石地先海岸	東松島市	
東部土木事務所	5102	海岸	長浜地先海岸	東松島市	
東部土木事務所	5103	海岸	東名地先海岸	東松島市	
東部土木事務所	5104	海岸	白浜地区海岸	石巻市	
東部土木事務所	5105	海岸	州崎地先海岸	東松島市	
東部土木事務所	5106	海岸	清水田地区海岸	石巻市	
東部土木事務所	5107	海岸	大原地区海岸	石巻市	
東部土木事務所	5108	海岸	谷川地区海岸	石巻市	
東部土木事務所	5109	海岸	大谷川地区海岸	石巻市	
東部土木事務所	5110	海岸	長浜地区海岸	石巻市	
東部土木事務所	5111	海岸	東侍浜地区海岸	石巻市	
東部土木事務所	5112	海岸	折立地先海岸	石巻市	
東部土木事務所	5113	海岸	仁斗田地先海岸	石巻市	
東部土木事務所	5114	海岸	横須賀地区海岸	石巻市	
東部土木事務所	5115	海岸	長塩谷立神地区海岸	石巻市	
東部土木事務所	5116	海岸	鱒ヶ淵地先海岸	東松島市	
東部土木事務所	5117	海岸	大曲地区海岸	東松島市	
東部土木事務所	5118	海岸	浜市地区海岸	東松島市	
東部土木事務所	5119	海岸	根組地先海岸	石巻市	
東部土木事務所	5120	海岸	長渡地先海岸	石巻市	
東部土木事務所	5121	海岸	針浜地区海岸	牡鹿郡	女川町
東部土木事務所	5122	海岸	猪落地区海岸	牡鹿郡	女川町
東部土木事務所	5123	海岸	浦宿地区海岸	牡鹿郡	女川町
東部土木事務所	5124	海岸	網地地区海岸	石巻市	
東部土木事務所	5125	海岸	大曲地区海岸	東松島市	
東部土木事務所	5150	急傾斜	北赤崎	東松島市	
東部土木事務所	5151	急傾斜	長塩谷の 1	石巻市	
東部土木事務所	5152	急傾斜	東田	石巻市	
東部土木事務所	5201	道路	河南登米線	石巻市	
東部土木事務所	5202	道路	河南登米線	石巻市	
東部土木事務所	5203	道路	河南登米線	石巻市	
東部土木事務所	5204	道路	石巻鹿島台大衡線	石巻市	
東部土木事務所	5205	道路	石巻鹿島台大衡線	石巻市	

事務所	工事番号	工種	河川路線名	郡市	町村
東部土木事務所	5206	道路	石巻鹿島台大衡線	東松島市	
東部土木事務所	5207	道路	石巻鹿島台大衡線	東松島市	
東部土木事務所	5208	道路	石巻鹿島台大衡線	東松島市	
東部土木事務所	5209	道路	石巻鹿島台大衡線	東松島市	
東部土木事務所	5210	道路	石巻鹿島台大衡線	東松島市	
東部土木事務所	5211	道路	石巻鹿島台大衡線	東松島市	
東部土木事務所	5212	道路	石巻鹿島台大衡線	東松島市	
東部土木事務所	5213	道路	河南米山線外1路線	石巻市	
東部土木事務所	5214	道路	河南米山線	石巻市	
東部土木事務所	5215	道路	河南米山線	石巻市	
東部土木事務所	5216	道路	河南米山線	石巻市	
東部土木事務所	5217	道路	河南米山線	石巻市	
東部土木事務所	5218	道路	河南南郷線	石巻市	
東部土木事務所	5219	道路	河南南郷線	石巻市	
東部土木事務所	5220	道路	河南南郷線	石巻市	
東部土木事務所	5221	道路	河南南郷線	石巻市	
東部土木事務所	5222	道路	一般県道 稲井沢田線	石巻市	
東部土木事務所	5223	道路	一般県道 稲井沢田線	石巻市	
東部土木事務所	5224	道路	一般県道 稲井沢田線	石巻市	
東部土木事務所	5225	道路	一般県道 稲井沢田線	石巻市	
東部土木事務所	5226	道路	一般県道 稲井沢田線	石巻市	
東部土木事務所	5227	道路	一般県道 稲井沢田線	石巻市	
東部土木事務所	5228	道路	河南石巻港インター線	石巻市	
東部土木事務所	5229	道路	河南石巻港インター線	石巻市	
東部土木事務所	5230	道路	河南石巻港インター線	石巻市	
東部土木事務所	5231	道路	河南石巻港インター線	東松島市	
東部土木事務所	5232	道路	河南石巻港インター線	東松島市	
東部土木事務所	5233	道路	河南米山線	石巻市	
東部土木事務所	5234	道路	河南米山線	石巻市	
東部土木事務所	5235	道路	河南米山線	石巻市	
東部土木事務所	5236	道路	河南米山線	石巻市	
東部土木事務所	5237	道路	河南米山線	石巻市	
東部土木事務所	5238	道路	河南米山線	石巻市	
東部土木事務所	5239	道路	河南米山線	石巻市	
東部土木事務所	5240	道路	河南米山線	石巻市	
東部土木事務所	5241	道路	河南米山線	石巻市	
東部土木事務所	5242	道路	河南米山線	石巻市	
東部土木事務所	5243	道路	河南米山線	石巻市	
東部土木事務所	5244	道路	河南南郷線	石巻市	
東部土木事務所	5245	道路	河南南郷線	石巻市	
東部土木事務所	5246	道路	河南築館線	石巻市	
東部土木事務所	5247	道路	河南築館線	石巻市	
東部土木事務所	5248	道路	河南築館線	石巻市	
東部土木事務所	5249	道路	河南築館線	石巻市	
東部土木事務所	5250	道路	河南築館線	石巻市	
東部土木事務所	5251	道路	河南築館線	石巻市	
東部土木事務所	5252	道路	鹿又停車場広渕線	石巻市	
東部土木事務所	5253	道路	鹿又停車場広渕線	石巻市	
東部土木事務所	5254	道路	鹿又停車場広渕線	石巻市	
東部土木事務所	5255	道路	鹿又停車場広渕線	石巻市	
東部土木事務所	5256	道路	鹿又停車場広渕線	石巻市	

復旧・復興全事業リスト

事務所	工事番号	工種	河川路線名	郡市	町村
東部土木事務所	5257	道路	鹿又停車場広淵線	石巻市	
東部土木事務所	5258	道路	鹿又停車場広淵線	石巻市	
東部土木事務所	5259	道路	鹿又停車場広淵線	石巻市	
東部土木事務所	5260	道路	鹿又停車場広淵線	石巻市	
東部土木事務所	5261	道路	河南鳴瀬線	石巻市	
東部土木事務所	5262	道路	河南鳴瀬線	東松島市	
東部土木事務所	5263	道路	河南鳴瀬線	東松島市	
東部土木事務所	5264	道路	河南鳴瀬線	東松島市	
東部土木事務所	5265	道路	河南鳴瀬線	東松島市	
東部土木事務所	5266	道路	河南鳴瀬線	東松島市	
東部土木事務所	5267	道路	河南鳴瀬線	東松島市	
東部土木事務所	5268	道路	河南鳴瀬線	東松島市	
東部土木事務所	5269	道路	河南鳴瀬線	東松島市	
東部土木事務所	5270	道路	河南鳴瀬線	東松島市	
東部土木事務所	5271	道路	河南鳴瀬線	東松島市	
東部土木事務所	5272	道路	河南鳴瀬線	東松島市	
東部土木事務所	5273	道路	河南鳴瀬線	東松島市	
東部土木事務所	5274	道路	河南鳴瀬線	東松島市	
東部土木事務所	5275	道路	矢本河南線	東松島市	
東部土木事務所	5276	道路	矢本河南線	東松島市	
東部土木事務所	5277	道路	矢本河南線	東松島市	
東部土木事務所	5278	道路	矢本河南線	東松島市	
東部土木事務所	5279	道路	矢本河南線	東松島市	
東部土木事務所	5280	道路	矢本河南線	東松島市	
東部土木事務所	5281	道路	矢本河南線	石巻市	
東部土木事務所	5282	道路	矢本河南線	石巻市	
東部土木事務所	5283	道路	矢本河南線	石巻市	
東部土木事務所	5284	道路	涌谷津山線	石巻市	
東部土木事務所	5285	道路	涌谷津山線	石巻市	
東部土木事務所	5286	道路	涌谷津山線	石巻市	
東部土木事務所	5287	道路	涌谷津山線	石巻市	
東部土木事務所	5288	道路	涌谷津山線	石巻市	
東部土木事務所	5289	道路	涌谷津山線	石巻市	
東部土木事務所	5290	道路	涌谷津山線	石巻市	
東部土木事務所	5291	道路	涌谷津山線	石巻市	
東部土木事務所	5292	道路	釜谷大須雄勝線	石巻市	
東部土木事務所	5293	道路	釜谷大須雄勝線	石巻市	
東部土木事務所	5294	道路	釜谷大須雄勝線	石巻市	
東部土木事務所	5295	道路	釜谷大須雄勝線	石巻市	
東部土木事務所	5296	道路	釜谷大須雄勝線	石巻市	
東部土木事務所	5297	道路	釜谷大須雄勝線	石巻市	
東部土木事務所	5298	道路	鹿又停車場線	石巻市	
東部土木事務所	5299	道路	鹿又停車場線	石巻市	
東部土木事務所	5300	道路	河南登米線	石巻市	
東部土木事務所	5301	道路	河南登米線	石巻市	
東部土木事務所	5302	道路	河南登米線	石巻市	
東部土木事務所	5303	道路	河南登米線	石巻市	
東部土木事務所	5304	道路	河南登米線	石巻市	
東部土木事務所	5305	道路	河南登米線	石巻市	
東部土木事務所	5306	道路	石巻河北線	石巻市	
東部土木事務所	5307	道路	石巻河北線	石巻市	

事務所	工事番号	工種	河川路線名	郡市	町村
東部土木事務所	5308	道路	石巻河北線	石巻市	
東部土木事務所	5309	道路	石巻河北線	石巻市	
東部土木事務所	5310	道路	石巻河北線	石巻市	
東部土木事務所	5311	道路	石巻河北線	石巻市	
東部土木事務所	5312	道路	石巻河北線	石巻市	
東部土木事務所	5313	道路	大塩小野停車場線	東松島市	
東部土木事務所	5314	道路	大塩小野停車場線	東松島市	
東部土木事務所	5315	道路	大塩小野停車場線	東松島市	
東部土木事務所	5316	道路	大塩小野停車場線	東松島市	
東部土木事務所	5317	道路	大塩小野停車場線	東松島市	
東部土木事務所	5318	道路	一般県道 石巻雄勝線	石巻市	
東部土木事務所	5319	道路	一般県道 石巻雄勝線	石巻市	
東部土木事務所	5320	道路	一般県道 石巻雄勝線	石巻市	
東部土木事務所	5321	道路	石巻鹿島台大衡線	石巻市	
東部土木事務所	5322	道路	398号	石巻市	
東部土木事務所	5323	道路	398号	石巻市	
東部土木事務所	5324	道路	398号	石巻市	
東部土木事務所	5325	道路	398号	石巻市	
東部土木事務所	5326	道路	一般県道 牡鹿半島公園線	牡鹿郡	女川町
東部土木事務所	5327	道路	一般県道 牡鹿半島公園線	牡鹿郡	女川町
東部土木事務所	5328	道路	一般県道 牡鹿半島公園線	牡鹿郡	女川町
東部土木事務所	5329	道路	一般県道 牡鹿半島公園線	牡鹿郡	女川町
東部土木事務所	5330	道路	一般県道 牡鹿半島公園線	牡鹿郡	女川町
東部土木事務所	5331	道路	一般県道 牡鹿半島公園線	牡鹿郡	女川町
東部土木事務所	5332	道路	神取河北線	石巻市	
東部土木事務所	5333	道路	神取河北線	石巻市	
東部土木事務所	5334	道路	神取河北線	石巻市	
東部土木事務所	5335	道路	神取河北線	石巻市	
東部土木事務所	5336	道路	神取河北線	石巻市	
東部土木事務所	5337	道路	神取河北線	石巻市	
東部土木事務所	5338	道路	神取河北線	石巻市	
東部土木事務所	5339	道路	神取河北線	石巻市	
東部土木事務所	5340	道路	神取河北線	石巻市	
東部土木事務所	5341	道路	主要地方道 女川牡鹿線	牡鹿郡	女川町
東部土木事務所	5342	道路	主要地方道 女川牡鹿線	牡鹿郡	女川町
東部土木事務所	5343	道路	主要地方道 女川牡鹿線	牡鹿郡	女川町
東部土木事務所	5344	道路	主要地方道 女川牡鹿線	牡鹿郡	女川町
東部土木事務所	5345	道路	主要地方道 女川牡鹿線	牡鹿郡	女川町
東部土木事務所	5346	道路	主要地方道 女川牡鹿線	牡鹿郡	女川町
東部土木事務所	5347	道路	主要地方道 女川牡鹿線	牡鹿郡	女川町
東部土木事務所	5348	道路	主要地方道 女川牡鹿線	牡鹿郡	女川町
東部土木事務所	5349	道路	主要地方道 女川牡鹿線	牡鹿郡	女川町
東部土木事務所	5350	道路	主要地方道 女川牡鹿線	牡鹿郡	女川町
東部土木事務所	5351	道路	主要地方道 女川牡鹿線	牡鹿郡	女川町
東部土木事務所	5352	道路	主要地方道 女川牡鹿線	牡鹿郡	女川町
東部土木事務所	5353	道路	主要地方道 女川牡鹿線	牡鹿郡	女川町
東部土木事務所	5354	道路	神取河北線	石巻市	
東部土木事務所	5355	道路	神取河北線	石巻市	
東部土木事務所	5356	道路	河北桃生線	石巻市	
東部土木事務所	5357	道路	河北桃生線	石巻市	
東部土木事務所	5358	道路	河北桃生線	石巻市	

復旧・復興全事業リスト

事務所	工事番号	工種	河川路線名	郡市	町村
東部土木事務所	5359	道路	河北桃生線	石巻市	
東部土木事務所	5360	道路	河北桃生線	石巻市	
東部土木事務所	5361	道路	河北桃生線	石巻市	
東部土木事務所	5362	道路	主要地方道 石巻鮎川線	石巻市	
東部土木事務所	5363	道路	主要地方道 石巻鮎川線	石巻市	
東部土木事務所	5364	道路	主要地方道 石巻鮎川線	石巻市	
東部土木事務所	5365	道路	主要地方道 石巻鮎川線	石巻市	
東部土木事務所	5366	道路	鳴瀬南郷線	東松島市	
東部土木事務所	5367	道路	鳴瀬南郷線	東松島市	
東部土木事務所	5368	道路	鳴瀬南郷線	東松島市	
東部土木事務所	5369	道路	鳴瀬南郷線	東松島市	
東部土木事務所	5370	道路	鳴瀬南郷線	東松島市	
東部土木事務所	5371	道路	398号	石巻市	
東部土木事務所	5372	道路	398号	石巻市	
東部土木事務所	5373	道路	398号	石巻市	
東部土木事務所	5374	道路	398号	石巻市	
東部土木事務所	5375	道路	398号	石巻市	
東部土木事務所	5376	道路	398号	石巻市	
東部土木事務所	5377	道路	398号	石巻市	
東部土木事務所	5378	道路	一般県道 牡鹿半島公園線	牡鹿郡	女川町
東部土木事務所	5379	道路	一般県道 牡鹿半島公園線	牡鹿郡	女川町
東部土木事務所	5380	道路	一般県道 牡鹿半島公園線	牡鹿郡	女川町
東部土木事務所	5381	道路	一般県道 牡鹿半島公園線	牡鹿郡	女川町
東部土木事務所	5382	道路	一般県道 牡鹿半島公園線	牡鹿郡	女川町
東部土木事務所	5383	道路	一般県道 牡鹿半島公園線	牡鹿郡	女川町
東部土木事務所	5384	道路	一般県道 牡鹿半島公園線	石巻市	
東部土木事務所	5385	道路	一般県道 牡鹿半島公園線	石巻市	
東部土木事務所	5386	道路	主要地方道 石巻鮎川線	石巻市	
東部土木事務所	5387	道路	主要地方道 石巻鮎川線	石巻市	
東部土木事務所	5388	道路	主要地方道 石巻鮎川線	石巻市	
東部土木事務所	5389	道路	主要地方道 石巻鮎川線	石巻市	
東部土木事務所	5390	道路	主要地方道 石巻鮎川線	石巻市	
東部土木事務所	5391	道路	河北桃生線	石巻市	
東部土木事務所	5392	道路	河北桃生線	石巻市	
東部土木事務所	5393	道路	河北桃生線	石巻市	
東部土木事務所	5394	道路	河北桃生線	石巻市	
東部土木事務所	5395	道路	河北桃生線	石巻市	
東部土木事務所	5396	道路	河北桃生線	石巻市	
東部土木事務所	5397	道路	河北桃生線	石巻市	
東部土木事務所	5398	道路	河北桃生線	石巻市	
東部土木事務所	5399	道路	河北桃生線	石巻市	
東部土木事務所	5400	道路	河北桃生線	石巻市	
東部土木事務所	5401	道路	一般県道 牡鹿半島公園線	牡鹿郡	女川町
東部土木事務所	5402	道路	一般県道 牡鹿半島公園線	牡鹿郡	女川町
東部土木事務所	5403	道路	一般県道 牡鹿半島公園線	牡鹿郡	女川町
東部土木事務所	5404	道路	一般県道 牡鹿半島公園線	牡鹿郡	女川町
東部土木事務所	5405	道路	一般県道 牡鹿半島公園線	石巻市	
東部土木事務所	5406	道路	一般県道 牡鹿半島公園線	石巻市	
東部土木事務所	5407	道路	一般県道 牡鹿半島公園線	石巻市	
東部土木事務所	5408	道路	一般県道 牡鹿半島公園線	石巻市	
東部土木事務所	5409	道路	一般県道 牡鹿半島公園線	石巻市	

事務所	工事番号	工種	河川路線名	郡市	町村
東部土木事務所	5410	道路	一般県道 牡鹿半島公園線	石巻市	
東部土木事務所	5411	道路	一般国道 398号	牡鹿郡	女川町
東部土木事務所	5412	道路	一般国道 398号	牡鹿郡	女川町
東部土木事務所	5413	道路	主要地方道 石巻鮎川線	石巻市	
東部土木事務所	5414	道路	主要地方道 石巻鮎川線	石巻市	
東部土木事務所	5415	道路	主要地方道 石巻鮎川線	石巻市	
東部土木事務所	5416	道路	主要地方道 石巻鮎川線	石巻市	
東部土木事務所	5417	道路	主要地方道 石巻鮎川線	石巻市	
東部土木事務所	5418	道路	主要地方道 石巻鮎川線	石巻市	
東部土木事務所	5419	道路	主要地方道 石巻鮎川線	石巻市	
東部土木事務所	5420	道路	主要地方道 石巻鮎川線	石巻市	
東部土木事務所	5421	道路	主要地方道 石巻鮎川線	石巻市	
東部土木事務所	5422	道路	主要地方道 石巻鮎川線	石巻市	
東部土木事務所	5423	道路	主要地方道 石巻鮎川線	石巻市	
東部土木事務所	5424	道路	主要地方道 石巻鮎川線	石巻市	
東部土木事務所	5425	道路	一般県道 石巻雄勝線	石巻市	
東部土木事務所	5426	道路	一般県道 石巻雄勝線	石巻市	
東部土木事務所	5427	道路	石巻雄勝線	石巻市	
東部土木事務所	5428	道路	石巻雄勝線	石巻市	
東部土木事務所	5429	道路	石巻雄勝線	石巻市	
東部土木事務所	5430	道路	石巻雄勝線	石巻市	
東部土木事務所	5431	道路	石巻雄勝線	石巻市	
東部土木事務所	5432	道路	石巻雄勝線	石巻市	
東部土木事務所	5433	道路	石巻雄勝線	石巻市	
東部土木事務所	5434	道路	石巻雄勝線	石巻市	
東部土木事務所	5435	道路	一般県道 牡鹿半島公園線	牡鹿郡	女川町
東部土木事務所	5436	道路	一般県道 牡鹿半島公園線	牡鹿郡	女川町
東部土木事務所	5437	道路	一般県道 牡鹿半島公園線	石巻市	
東部土木事務所	5438	道路	主要地方道 女川牡鹿線	石巻市	
東部土木事務所	5439	道路	主要地方道 女川牡鹿線	石巻市	
東部土木事務所	5440	道路	主要地方道 女川牡鹿線	石巻市	
東部土木事務所	5441	道路	主要地方道 女川牡鹿線	石巻市	
東部土木事務所	5442	道路	主要地方道 女川牡鹿線	石巻市	
東部土木事務所	5443	道路	一般県道 牡鹿半島公園線	石巻市	
東部土木事務所	5444	道路	一般県道 牡鹿半島公園線	石巻市	
東部土木事務所	5445	道路	一般県道 牡鹿半島公園線	石巻市	
東部土木事務所	5446	道路	一般県道 牡鹿半島公園線	石巻市	
東部土木事務所	5447	道路	一般県道 牡鹿半島公園線	石巻市	
東部土木事務所	5448	道路	一般県道 牡鹿半島公園線	石巻市	
東部土木事務所	5449	道路	一般県道 牡鹿半島公園線	石巻市	
東部土木事務所	5450	道路	一般県道 牡鹿半島公園線	石巻市	
東部土木事務所	5451	道路	一般県道 牡鹿半島公園線	石巻市	
東部土木事務所	5452	道路	一般県道 牡鹿半島公園線	石巻市	
東部土木事務所	5453	道路	一般県道 牡鹿半島公園線	石巻市	
東部土木事務所	5454	道路	一般県道 牡鹿半島公園線	石巻市	
東部土木事務所	5455	道路	一般県道 牡鹿半島公園線	石巻市	
東部土木事務所	5456	道路	一般県道 牡鹿半島公園線	石巻市	
東部土木事務所	5457	道路	一般県道 牡鹿半島公園線	石巻市	
東部土木事務所	5458	道路	一般県道 牡鹿半島公園線	石巻市	
東部土木事務所	5459	道路	一般県道 牡鹿半島公園線	石巻市	
東部土木事務所	5460	道路	一般県道 牡鹿半島公園線	石巻市	

復旧・復興全事業リスト

事務所	工事番号	工種	河川路線名	郡市	町村
東部土木事務所	5461	道路	釜谷大須雄勝線	石巻市	
東部土木事務所	5462	道路	一般県道 牡鹿半島公園線	石巻市	
東部土木事務所	5463	道路	主要地方道 女川牡鹿線	石巻市	
東部土木事務所	5464	道路	主要地方道 女川牡鹿線	牡鹿郡	女川町
東部土木事務所	5465	道路	主要地方道 女川牡鹿線	牡鹿郡	女川町
東部土木事務所	5466	道路	主要地方道 女川牡鹿線	牡鹿郡	女川町
東部土木事務所	5467	道路	主要地方道 女川牡鹿線	牡鹿郡	女川町
東部土木事務所	5468	道路	一般県道 牡鹿半島公園線	石巻市	
東部土木事務所	5469	道路	一般県道 牡鹿半島公園線	石巻市	
東部土木事務所	5470	道路	一般県道 牡鹿半島公園線	石巻市	
東部土木事務所	5471	道路	一般県道 牡鹿半島公園線	石巻市	
東部土木事務所	5472	道路	北上河北線	石巻市	
東部土木事務所	5473	道路	主要地方道 石巻鮎川線	石巻市	
東部土木事務所	5474	道路	釜谷大須雄勝線	石巻市	
東部土木事務所	5475	道路	一般県道 牡鹿半島公園線	石巻市	
東部土木事務所	5476	道路	一般県道 牡鹿半島公園線	石巻市	
東部土木事務所	5477	道路	一般県道 牡鹿半島公園線	石巻市	
東部土木事務所	5478	道路	一般県道 牡鹿半島公園線	石巻市	
東部土木事務所	5479	道路	一般県道 牡鹿半島公園線	石巻市	
東部土木事務所	5480	道路	一般県道 牡鹿半島公園線	石巻市	
東部土木事務所	5481	道路	一般県道 牡鹿半島公園線	石巻市	
東部土木事務所	5482	道路	一般県道 牡鹿半島公園線	石巻市	
東部土木事務所	5483	道路	一般県道 牡鹿半島公園線	石巻市	
東部土木事務所	5484	道路	一般県道 牡鹿半島公園線	石巻市	
東部土木事務所	5485	道路	一般県道 牡鹿半島公園線	石巻市	
東部土木事務所	5486	道路	一般県道 牡鹿半島公園線	石巻市	
東部土木事務所	5487	道路	一般県道 牡鹿半島公園線	石巻市	
東部土木事務所	5488	道路	一般県道 牡鹿半島公園線	石巻市	
東部土木事務所	5489	道路	一般県道 牡鹿半島公園線	石巻市	
東部土木事務所	5490	道路	石巻河北線	石巻市	
東部土木事務所	5491	道路	一般県道 牡鹿半島公園線	石巻市	
東部土木事務所	5492	道路	一般県道 牡鹿半島公園線	石巻市	
東部土木事務所	5493	道路	一般県道 石巻雄勝線	石巻市	
東部土木事務所	5494	道路	一般県道 牡鹿半島公園線	石巻市	
東部土木事務所	5495	道路	一般県道 牡鹿半島公園線	石巻市	
東部土木事務所	5496	道路	一般県道 牡鹿半島公園線	石巻市	
東部土木事務所	5497	道路	主要地方道 女川牡鹿線	牡鹿郡	女川町
東部土木事務所	5498	道路	主要地方道 女川牡鹿線	牡鹿郡	女川町
東部土木事務所	5499	道路	主要地方道 女川牡鹿線	石巻市	
東部土木事務所	5500	道路	一般県道 牡鹿半島公園線	石巻市	
東部土木事務所	5501	道路	北上河北線	石巻市	
東部土木事務所	5502	道路	北上津山線	石巻市	
東部土木事務所	5503	道路	北上津山線	石巻市	
東部土木事務所	5504	道路	北上津山線	石巻市	
東部土木事務所	5505	道路	北上津山線	石巻市	
東部土木事務所	5506	道路	398号	石巻市	
東部土木事務所	5507	道路	398号	石巻市	
東部土木事務所	5508	道路	北上河北線	石巻市	
東部土木事務所	5509	道路	一般県道 牡鹿半島公園線	石巻市	
東部土木事務所	5510	道路	一般県道 牡鹿半島公園線	石巻市	
東部土木事務所	5511	道路	一般県道 牡鹿半島公園線	石巻市	

事務所	工事番号	工種	河川路線名	郡市	町村
東部土木事務所	5512	道路	一般県道 牡鹿半島公園線	石巻市	
東部土木事務所	5513	道路	一般県道 牡鹿半島公園線	石巻市	
東部土木事務所	5514	道路	一般県道 牡鹿半島公園線	石巻市	
東部土木事務所	5515	道路	主要地方道 石巻鮎川線	石巻市	
東部土木事務所	5516	道路	主要地方道 石巻鮎川線	石巻市	
東部土木事務所	5517	道路	主要地方道 石巻鮎川線	石巻市	
東部土木事務所	5518	道路	主要地方道 石巻鮎川線	石巻市	
東部土木事務所	5519	道路	主要地方道 石巻鮎川線	石巻市	
東部土木事務所	5520	道路	一般国道 398号	牡鹿郡	女川町
東部土木事務所	5521	道路	一般国道 398号	牡鹿郡	女川町
東部土木事務所	5522	道路	一般国道 398号	牡鹿郡	女川町
東部土木事務所	5523	道路	一般国道 398号	牡鹿郡	女川町
東部土木事務所	5524	道路	一般国道 398号	牡鹿郡	女川町
東部土木事務所	5525	道路	一般国道 398号	牡鹿郡	女川町
東部土木事務所	5526	道路	一般国道 398号	牡鹿郡	女川町
東部土木事務所	5527	道路	一般国道 398号	牡鹿郡	女川町
東部土木事務所	5528	道路	一般国道 398号	牡鹿郡	女川町
東部土木事務所	5529	道路	一般国道 398号	牡鹿郡	女川町
東部土木事務所	5530	道路	一般国道 398号	牡鹿郡	女川町
東部土木事務所	5531	道路	一般国道 398号	牡鹿郡	女川町
東部土木事務所	5532	道路	一般国道 398号	牡鹿郡	女川町
東部土木事務所	5533	道路	一般国道 398号	牡鹿郡	女川町
東部土木事務所	5534	道路	一般国道 398号	牡鹿郡	女川町
東部土木事務所	5535	道路	釜谷大須雄勝線	石巻市	
東部土木事務所	5536	道路	釜谷大須雄勝線	石巻市	
東部土木事務所	5537	道路	釜谷大須雄勝線	石巻市	
東部土木事務所	5538	道路	釜谷大須雄勝線	石巻市	
東部土木事務所	5539	道路	釜谷大須雄勝線	石巻市	
東部土木事務所	5540	道路	釜谷大須雄勝線	石巻市	
東部土木事務所	5541	道路	釜谷大須雄勝線	石巻市	
東部土木事務所	5542	道路	釜谷大須雄勝線	石巻市	
東部土木事務所	5543	道路	釜谷大須雄勝線	石巻市	
東部土木事務所	5544	道路	一般県道 石巻雄勝線	石巻市	
東部土木事務所	5545	道路	一般県道 石巻雄勝線	石巻市	
東部土木事務所	5546	道路	主要地方道 石巻鮎川線	石巻市	
東部土木事務所	5547	道路	主要地方道 石巻鮎川線	石巻市	
東部土木事務所	5548	道路	主要地方道 石巻鮎川線	石巻市	
東部土木事務所	5549	道路	主要地方道 石巻鮎川線	石巻市	
東部土木事務所	5550	道路	主要地方道 石巻鮎川線	石巻市	
東部土木事務所	5551	道路	主要地方道 石巻鮎川線	石巻市	
東部土木事務所	5552	道路	主要地方道 石巻鮎川線	石巻市	
東部土木事務所	5553	道路	主要地方道 女川牡鹿線	石巻市	
東部土木事務所	5554	道路	一般県道 牡鹿半島公園線	牡鹿郡	女川町
東部土木事務所	5555	道路	一般県道 牡鹿半島公園線	牡鹿郡	女川町
東部土木事務所	5556	道路	一般県道 牡鹿半島公園線	石巻市	
東部土木事務所	5557	道路	一般県道 牡鹿半島公園線	石巻市	
東部土木事務所	5558	道路	一般県道 牡鹿半島公園線	石巻市	
東部土木事務所	5559	道路	一般県道 牡鹿半島公園線	牡鹿郡	女川町
東部土木事務所	5560	道路	一般県道 牡鹿半島公園線	牡鹿郡	女川町
東部土木事務所	5561	道路	一般県道 牡鹿半島公園線	牡鹿郡	女川町
東部土木事務所	5562	道路	一般県道 牡鹿半島公園線	石巻市	

復旧・復興全事業リスト

事務所	工事番号	工種	河川路線名	郡市	町村
東部土木事務所	5563	道路	河南登米線	石巻市	
東部土木事務所	5564	道路	河南登米線	石巻市	
東部土木事務所	5565	道路	河北桃生線	石巻市	
東部土木事務所	5566	道路	398号	石巻市	
東部土木事務所	5567	道路	398号	石巻市	
東部土木事務所	5568	道路	398号	石巻市	
東部土木事務所	5569	道路	398号	石巻市	
東部土木事務所	5570	道路	鹿島台鳴瀬線	東松島市	
東部土木事務所	5571	道路	鹿島台鳴瀬線	東松島市	
東部土木事務所	5572	道路	奥松島松島公園線	東松島市	
東部土木事務所	5573	道路	奥松島松島公園線	東松島市	
東部土木事務所	5574	道路	主要地方道 石巻鮎川線	石巻市	
東部土木事務所	5575	道路	主要地方道 女川牡鹿線	牡鹿郡	女川町
東部土木事務所	5576	道路	主要地方道 女川牡鹿線	牡鹿郡	女川町
東部土木事務所	5577	道路	主要地方道 女川牡鹿線	牡鹿郡	女川町
東部土木事務所	5578	道路	一般県道 出島線	牡鹿郡	女川町
東部土木事務所	5579	道路	一般県道 出島線	牡鹿郡	女川町
東部土木事務所	5580	道路	一般県道 出島線	牡鹿郡	女川町
東部土木事務所	5581	道路	一般県道 出島線	牡鹿郡	女川町
東部土木事務所	5582	道路	一般県道 出島線	牡鹿郡	女川町
東部土木事務所	5583	道路	奥松島松島公園線	東松島市	
東部土木事務所	5584	道路	奥松島松島公園線	東松島市	
東部土木事務所	5585	道路	奥松島松島公園線	東松島市	
東部土木事務所	5586	道路	奥松島松島公園線	東松島市	
東部土木事務所	5587	道路	一般国道 398号	牡鹿郡	女川町
東部土木事務所	5588	道路	一般県道 網地島線	石巻市	
東部土木事務所	5589	道路	一般県道 網地島線	石巻市	
東部土木事務所	5590	道路	一般県道 網地島線	石巻市	
東部土木事務所	5591	道路	一般県道 網地島線	石巻市	
東部土木事務所	5592	道路	一般県道 網地島線	石巻市	
東部土木事務所	5593	道路	鹿島台鳴瀬線	東松島市	
東部土木事務所	5594	道路	河北桃生線	石巻市	
東部土木事務所	5595	道路	河北桃生線	石巻市	
東部土木事務所	5596	道路	河北桃生線	石巻市	
東部土木事務所	5597	道路	河北桃生線	石巻市	
東部土木事務所	5598	道路	河北桃生線	石巻市	
東部土木事務所	5599	道路	奥松島松島公園線	東松島市	
東部土木事務所	5600	道路	奥松島松島公園線	東松島市	
東部土木事務所	5601	道路	釜谷大須雄勝線	石巻市	
東部土木事務所	5602	道路	釜谷大須雄勝線	石巻市	
東部土木事務所	5603	道路	石巻雄勝線	石巻市	
東部土木事務所	5604	道路	釜谷大須雄勝線	石巻市	
東部土木事務所	5605	道路	釜谷大須雄勝線	石巻市	
東部土木事務所	5606	道路	一般県道 牡鹿半島公園線	牡鹿郡	女川町
東部土木事務所	5607	道路	釜谷大須雄勝線	石巻市	
東部土木事務所	5608	道路	釜谷大須雄勝線	石巻市	
東部土木事務所	5609	道路	主要地方道 女川牡鹿線	牡鹿郡	女川町
東部土木事務所	5610	道路	主要地方道 女川牡鹿線	牡鹿郡	女川町
東部土木事務所	5611	道路	主要地方道 女川牡鹿線	石巻市	
東部土木事務所	5612	道路	主要地方道 女川牡鹿線	石巻市	
東部土木事務所	5613	道路	主要地方道 女川牡鹿線	石巻市	

事務所	工事番号	工種	河川路線名	郡市	町村
東部土木事務所	5614	道路	一般国道 398 号	石巻市	
東部土木事務所	5615	道路	一般国道 398 号	石巻市	
東部土木事務所	5616	道路	一般国道 398 号	石巻市	
東部土木事務所	5617	道路	一般国道 398 号	牡鹿郡	女川町
東部土木事務所	5618	道路	一般国道 398 号	牡鹿郡	女川町
東部土木事務所	5619	道路	一般県道 石巻雄勝線	石巻市	
東部土木事務所	5620	道路	一般県道 石巻雄勝線	石巻市	
東部土木事務所	5621	道路	一般国道 398 号	石巻市	
東部土木事務所	5622	道路	一般国道 398 号	石巻市	
東部土木事務所	5623	道路	一般国道 398 号	牡鹿郡	女川町
東部土木事務所	5624	道路	398 号	石巻市	
東部土木事務所	5625	道路	398 号	石巻市	
東部土木事務所	5626	道路	398 号	石巻市	
東部土木事務所	5627	道路	398 号	石巻市	
東部土木事務所	5628	道路	石巻雄勝線	石巻市	
東部土木事務所	5629	道路	398 号	石巻市	
東部土木事務所	5630	道路	398 号	石巻市	
東部土木事務所	5631	道路	398 号	石巻市	
東部土木事務所	5632	道路	398 号	石巻市	
東部土木事務所	5633	道路	398 号	石巻市	
東部土木事務所	5634	道路	398 号	石巻市	
東部土木事務所	5635	道路	398 号	石巻市	
東部土木事務所	5636	道路	398 号	石巻市	
東部土木事務所	5637	道路	398 号	石巻市	
東部土木事務所	5638	道路	一般国道 398 号	石巻市	
東部土木事務所	5639	道路	一般国道 398 号	石巻市	
東部土木事務所	5640	道路	一般国道 398 号	石巻市	
東部土木事務所	5641	道路	一般国道 398 号	石巻市	
東部土木事務所	5642	道路	北上津山線	石巻市	
東部土木事務所	5643	道路	北上津山線	石巻市	
東部土木事務所	5644	道路	北上津山線	石巻市	
東部土木事務所	5645	道路	北上津山線	石巻市	
東部土木事務所	5646	道路	北上河北線	石巻市	
東部土木事務所	5647	道路	北上河北線	石巻市	
東部土木事務所	5648	道路	北上河北線	石巻市	
東部土木事務所	5649	道路	北上河北線	石巻市	
東部土木事務所	5650	道路	北上河北線	石巻市	
東部土木事務所	5651	道路	一般県道 網地島線	石巻市	
東部土木事務所	5652	道路	一般国道 398 号	石巻市	
東部土木事務所	5653	道路	一般国道 398 号	石巻市	
東部土木事務所	5654	道路	一般国道 398 号	石巻市	
東部土木事務所	5655	道路	一般国道 398 号	石巻市	
東部土木事務所	5656	道路	一般国道 398 号	牡鹿郡	女川町
東部土木事務所	5657	道路	一般国道 398 号	牡鹿郡	女川町
東部土木事務所	5659	道路	一般国道 398 号	牡鹿郡	女川町
東部土木事務所	5661	道路	一般国道 398 号	牡鹿郡	女川町
東部土木事務所	5662	道路	主要地方道 石巻河北線	石巻市	
東部土木事務所	5663	道路	主要地方道 石巻港線	石巻市	
東部土木事務所	5664	道路	釜谷大須雄勝線	石巻市	
東部土木事務所	5665	道路	釜谷大須雄勝線	石巻市	
東部土木事務所	5666	道路	釜谷大須雄勝線	石巻市	

復旧・復興全事業リスト

事務所	工事番号	工種	河川路線名	郡市	町村
東部土木事務所	5667	道路	釜谷大須雄勝線	石巻市	
東部土木事務所	5668	道路	釜谷大須雄勝線	石巻市	
東部土木事務所	5669	道路	一般県道 石巻女川線	石巻市	
東部土木事務所	5670	道路	一般県道 石巻女川線	石巻市	
東部土木事務所	5671	道路	釜谷大須雄勝線	石巻市	
東部土木事務所	5701	道路	一般県道 牡鹿半島公園線	牡鹿郡	女川町
東部土木事務所	5702	道路	一般県道 牡鹿半島公園線	牡鹿郡	女川町
東部土木事務所	5703	道路	一般県道 牡鹿半島公園線	牡鹿郡	女川町
東部土木事務所	5704	道路	一般県道 牡鹿半島公園線	牡鹿郡	女川町
東部土木事務所	5705	道路	一般県道 牡鹿半島公園線	牡鹿郡	女川町
東部土木事務所	5706	道路	一般県道 牡鹿半島公園線	石巻市	
東部土木事務所	5707	道路	一般県道 牡鹿半島公園線	石巻市	
東部土木事務所	5708	道路	一般県道 牡鹿半島公園線	石巻市	
東部土木事務所	5709	道路	河北桃生線	石巻市	
東部土木事務所	5710	道路	河北桃生線	石巻市	
東部土木事務所	5711	道路	河北桃生線	石巻市	
東部土木事務所	5712	道路	河北桃生線	石巻市	
東部土木事務所	5713	道路	河北桃生線	石巻市	
東部土木事務所	5714	道路	一般国道 398 号	牡鹿郡	女川町
東部土木事務所	5715	道路	一般国道 398 号	牡鹿郡	女川町
東部土木事務所	5716	道路	一般国道 398 号	牡鹿郡	女川町
東部土木事務所	5717	道路	一般国道 398 号	牡鹿郡	女川町
東部土木事務所	5718	道路	主要地方道 石巻鮎川線	石巻市	
東部土木事務所	5720	道路	主要地方道 石巻鮎川線	石巻市	
東部土木事務所	5721	道路	主要地方道 石巻鮎川線	石巻市	
東部土木事務所	5722	道路	主要地方道 石巻鮎川線	石巻市	
東部土木事務所	5723	道路	主要地方道 石巻鮎川線	石巻市	
東部土木事務所	5724	道路	石巻港インター線	東松島市	
東部土木事務所	5725	道路	石巻港インター線	東松島市	
東部土木事務所	5726	道路	矢本河南線	東松島市	
東部土木事務所	5727	道路	矢本河南線	東松島市	
東部土木事務所	5728	道路	398 号	石巻市	
東部土木事務所	5729	道路	一般県道 牡鹿半島公園線	牡鹿郡	女川町
東部土木事務所	5730	道路	一般県道 牡鹿半島公園線	牡鹿郡	女川町
東部土木事務所	5731	道路	一般県道 牡鹿半島公園線	牡鹿郡	女川町
東部土木事務所	5732	道路	河北桃生線	石巻市	
東部土木事務所	5733	道路	一般国道 398 号	牡鹿郡	女川町
東部土木事務所	5734	道路	主要地方道 石巻鮎川線	石巻市	
東部土木事務所	5735	道路	主要地方道 石巻鮎川線	石巻市	
東部土木事務所	5736	道路	主要地方道 石巻鮎川線	石巻市	
東部土木事務所	5737	道路	主要地方道 女川牡鹿線	牡鹿郡	女川町
東部土木事務所	5738	道路	主要地方道 女川牡鹿線	石巻市	
東部土木事務所	5739	道路	主要地方道 女川牡鹿線	石巻市	
東部土木事務所	5740	道路	奥松島松島公園線	東松島市	
東部土木事務所	5741	道路	主要地方道 奥松島松島公園線	東松島市	
東部土木事務所	5742	道路	奥松島松島公園線	東松島市	
東部土木事務所	5743	道路	奥松島松島公園線	東松島市	
東部土木事務所	5744	道路	一般県道 石巻工業港矢本線	東松島市	
東部土木事務所	5745	道路	石巻港インター線	東松島市	
東部土木事務所	5746	道路	主要地方道 石巻鮎川線	石巻市	
東部土木事務所	5747	道路	主要地方道 石巻鮎川線	石巻市	

事務所	工事番号	工種	河川路線名	郡市	町村
東部土木事務所	5748	道路	主要地方道 石巻鮎川線	石巻市	
東部土木事務所	5749	道路	主要地方道 石巻鮎川線 (鮎川浜)	石巻市	
東部土木事務所	5750	道路	主要地方道 女川牡鹿線	牡鹿郡	女川町
東部土木事務所	5751	道路	主要地方道 女川牡鹿線	牡鹿郡	女川町
東部土木事務所	5752	道路	主要地方道 女川牡鹿線	牡鹿郡	女川町
東部土木事務所	5753	道路	主要地方道 女川牡鹿線	石巻市	
東部土木事務所	5754	道路	一般県道 釜谷大須雄勝線	石巻市	
東部土木事務所	5755	道路	石巻港インター線	石巻市	
東部土木事務所	5761	道路	石巻工業港矢本線	東松島市	
東部土木事務所	5762	道路	石巻工業港矢本線	東松島市	
東部土木事務所	5763	道路	石巻工業港矢本線	東松島市	
東部土木事務所	5764	道路	石巻工業港矢本線	東松島市	
東部土木事務所	5765	道路	主要地方道 女川牡鹿線	牡鹿郡	女川町
東部土木事務所	5766	道路	主要地方道 女川牡鹿線	牡鹿郡	女川町
東部土木事務所	5767	道路	主要地方道 女川牡鹿線	石巻市	
東部土木事務所	5768	道路	主要地方道 女川牡鹿線	石巻市	
東部土木事務所	5769	道路	奥松島松島公園線	東松島市	
東部土木事務所	5770	道路	主要地方道 女川牡鹿線	牡鹿郡	女川町
東部土木事務所	5771	道路	主要地方道 女川牡鹿線	石巻市	
東部土木事務所	5772	道路	主要地方道 女川牡鹿線	牡鹿郡	女川町
東部土木事務所	5901	橋梁	主要地方道 石巻河北線	石巻市	
東部土木事務所	5902	橋梁	主要地方道 河南築館線	石巻市	
東部土木事務所	5903	橋梁	主要地方道 河北桃生線	石巻市	
東部土木事務所	5904	橋梁	主要地方道 石巻河北線	石巻市	
東部土木事務所	5905	橋梁	河南鳴瀬線	東松島市	
東部土木事務所	5906	橋梁	主要地方道 石巻鮎川線 (風越橋)	石巻市	
東部土木事務所	5907	橋梁	一般国道 398号	石巻市	
東部土木事務所	5908	橋梁	主要地方道 石巻鹿島台大衡線	東松島市	
東部土木事務所	5909	橋梁	一般県道 牡鹿半島公園線	石巻市	
東部土木事務所	5910	橋梁	一般県道 牡鹿半島公園線	石巻市	
東部土木事務所	5911	橋梁	石巻港インター線	東松島市	
東部土木事務所	5912	橋梁	一般国道 398号	石巻市	
東部土木事務所	5913	橋梁	一般県道 石巻工業港矢本線	石巻市	
東部土木事務所	5914	橋梁	一般県道 石巻女川線	石巻市	
東部土木事務所	5915	橋梁	一般国道 398号	石巻市	
東部土木事務所	5916	橋梁	一般国道 398号	石巻市	
東部土木事務所	5917	橋梁	一般県道 石巻女川線	石巻市	
東部土木事務所	5921	橋梁	一般県道 石巻工業港矢本線 (定川大橋)	石巻市	
東部土木事務所	5922	橋梁	一般県道 釜谷大須雄勝線 (尾の崎橋)	石巻市	
東部土木事務所	5923	橋梁	一般国道 398号 (女川橋)	牡鹿郡	女川町
東部土木事務所	5924	橋梁	主要地方道 女川牡鹿線 (新二渡橋)	石巻市	
東部土木事務所	5926	橋梁	奥松島松島公園線	東松島市	
東部土木事務所	5927	橋梁	主要地方道 石巻鮎川線 (淀川橋)	石巻市	
東部土木事務所	5931	橋梁	主要地方道 石巻鮎川線 (鮎川橋)	石巻市	
東部土木事務所	5933	橋梁	石巻松島白転車道線	東松島市	
東部土木事務所	5935	橋梁	国道 398号	石巻市	
東部土木事務所	5936	橋梁	398号	石巻市	
東部土木事務所	5937	橋梁	河北桃生線	石巻市	
東部土木事務所	5938	橋梁	主要地方道 女川牡鹿線 (八幡橋)	石巻市	
東部土木事務所	5942	橋梁	国道 398号 (船戸2号橋)	石巻市	
東部土木事務所	5943	橋梁	主要地方道 石巻鮎川線	石巻市	

復旧・復興全事業リスト

事務所	工事番号	工種	河川路線名	郡市	町村
東部土木事務所	5944	橋梁	国道 398 号 (内海橋)	石巻市	
東部土木事務所	5945	橋梁	国道 398 号 (新相川橋)	石巻市	
東部土木事務所	5946	橋梁	主要地方道 石巻鮎川線 (大原浜橋)	石巻市	
気仙沼土木事務所	6001	河川	只越川水系二級河川 只越川	気仙沼市	
気仙沼土木事務所	6002	河川	鹿折川水系二級河川 鹿折川	気仙沼市	
気仙沼土木事務所	6003	河川	青野沢川水系二級河川 青野沢川	気仙沼市	
気仙沼土木事務所	6004	河川	大川水系二級河川 大川外 1 河川	気仙沼市	
気仙沼土木事務所	6005	河川	面瀬川水系二級河川 面瀬川	気仙沼市	
気仙沼土木事務所	6051	河川	津谷川水系二級河川 津谷川外 1 河川	気仙沼市	
気仙沼土木事務所	6052	河川	沖ノ田川水系二級河川 沖ノ田川	気仙沼市	
気仙沼土木事務所	6053	河川	津谷川水系二級河川 津谷川外 1 河川	気仙沼市	
気仙沼土木事務所	6054	河川	沖ノ田川水系二級河川 沖ノ田川	気仙沼市	
気仙沼土木事務所	6101	河川	長清水川水系二級河川 長清水川	本吉郡	南三陸町
気仙沼土木事務所	6102	河川	港川水系二級河川 港川	本吉郡	南三陸町
気仙沼土木事務所	6104	河川	稲淵川水系二級河川 稲淵川	本吉郡	南三陸町
気仙沼土木事務所	6105	河川	伊里前川水系二級河川 伊里前川	本吉郡	南三陸町
気仙沼土木事務所	6107	河川	桜川水系二級河川 桜川	本吉郡	南三陸町
気仙沼土木事務所	6108	河川	新井田川水系二級河川 新井田川	本吉郡	南三陸町
気仙沼土木事務所	6109	河川	八幡川水系二級河川 八幡川	本吉郡	南三陸町
気仙沼土木事務所	6110	河川	水尻川水系二級河川 水尻川	本吉郡	南三陸町
気仙沼土木事務所	6111	河川	折立川水系二級河川 折立川	本吉郡	南三陸町
気仙沼土木事務所	6113	河川	水戸辺川水系二級河川 水戸辺川	本吉郡	南三陸町
気仙沼土木事務所	6117	河川	水尻川水系二級河川 水尻川	本吉郡	南三陸町
気仙沼土木事務所	6118	河川	水戸辺川水系二級河川 水戸辺川	本吉郡	南三陸町
気仙沼土木事務所	6201	海岸	唐桑海岸稲村浜地区海岸	気仙沼市	
気仙沼土木事務所	6202	海岸	唐桑海岸高石浜地区海岸	気仙沼市	
気仙沼土木事務所	6203	海岸	唐桑海岸栃浜地区海岸	気仙沼市	
気仙沼土木事務所	6204	海岸	唐桑海岸田の浜地区海岸	気仙沼市	
気仙沼土木事務所	6205	海岸	唐桑海岸西舞根地区海岸 西舞根貝浜地先海岸	気仙沼市	
気仙沼土木事務所	6206	海岸	唐桑海岸西舞根地区海岸 日向貝地先海岸	気仙沼市	
気仙沼土木事務所	6207	海岸	唐桑海岸藤浜地区海岸	気仙沼市	
気仙沼土木事務所	6208	海岸	気仙沼海岸大島地区海岸 亀山磯草地先海岸	気仙沼市	
気仙沼土木事務所	6209	海岸	気仙沼海岸大島地区海岸 亀山磯草地先海岸	気仙沼市	
気仙沼土木事務所	6210	海岸	気仙沼海岸大島地区海岸 亀山磯草地先海岸	気仙沼市	
気仙沼土木事務所	6211	海岸	気仙沼海岸大島地区海岸 亀山磯草地先海岸	気仙沼市	
気仙沼土木事務所	6212	海岸	気仙沼海岸大島地区海岸 磯草地先海岸	気仙沼市	
気仙沼土木事務所	6213	海岸	気仙沼海岸大島地区海岸 田中浜地先海岸	気仙沼市	
気仙沼土木事務所	6214	海岸	気仙沼海岸大島地区海岸 高井浜大向地先海岸	気仙沼市	
気仙沼土木事務所	6215	海岸	気仙沼海岸大島地区海岸 中沢地先海岸	気仙沼市	
気仙沼土木事務所	6216	海岸	気仙沼海岸台ノ沢地区海岸	気仙沼市	
気仙沼土木事務所	6217	海岸	気仙沼海岸波路上地区海岸 岩井崎地先海岸	気仙沼市	
気仙沼土木事務所	6218	海岸	唐桑海岸荒谷前地区海岸	気仙沼市	
気仙沼土木事務所	6219	海岸	唐桑海岸後馬場地区海岸	気仙沼市	
気仙沼土木事務所	6220	海岸	気仙沼海岸片浜地区海岸	気仙沼市	
気仙沼土木事務所	6221	海岸	気仙沼海岸最知地区海岸	気仙沼市	
気仙沼土木事務所	6222	海岸	気仙沼海岸杉ノ下地区海岸	気仙沼市	
気仙沼土木事務所	6223	海岸	気仙沼海岸千岩田地区海岸	気仙沼市	
気仙沼土木事務所	6251	海岸	本吉海岸大谷地区海岸	気仙沼市	
気仙沼土木事務所	6252	海岸	本吉海岸中島地区海岸	気仙沼市	
気仙沼土木事務所	6253	海岸	本吉海岸沖の田地区海岸	気仙沼市	
気仙沼土木事務所	6301	海岸	志津川海岸波伝谷地区海岸	本吉郡	南三陸町

事務所	工事番号	工種	河川路線名	郡市	町村
気仙沼土木事務所	6302	海岸	歌津海岸館浜地区海岸	本吉郡	南三陸町
気仙沼土木事務所	6303	海岸	歌津海岸長須賀地区海岸	本吉郡	南三陸町
気仙沼土木事務所	6304	海岸	志津川海岸荒砥地区海岸	本吉郡	南三陸町
気仙沼土木事務所	6305	海岸	志津川海岸黒崎地区海岸	本吉郡	南三陸町
気仙沼土木事務所	6306	海岸	志津川海岸戸倉地区海岸	本吉郡	南三陸町
気仙沼土木事務所	6307	海岸	志津川海岸水戸辺地区海岸	本吉郡	南三陸町
気仙沼土木事務所	6401	道路	一般県道大島波板線	気仙沼市	
気仙沼土木事務所	6402	道路	一般県道馬場只越線	気仙沼市	
気仙沼土木事務所	6403	道路	主要地方道気仙沼唐桑線外 新浜町一丁目外	気仙沼市	
気仙沼土木事務所	6404	道路	一般県道大島線	気仙沼市	
気仙沼土木事務所	6405	道路	一般県道大島線	気仙沼市	
気仙沼土木事務所	6406	道路	一般県道大島線	気仙沼市	
気仙沼土木事務所	6407	道路	一般県道馬場只越線	気仙沼市	
気仙沼土木事務所	6408	道路	主要地方道気仙沼唐桑線	気仙沼市	
気仙沼土木事務所	6409	道路	一般県道大島波板線	気仙沼市	
気仙沼土木事務所	6410	道路	一般県道大島波板線 小々汐	気仙沼市	
気仙沼土木事務所	6411	道路	一般県道大島線	気仙沼市	
気仙沼土木事務所	6412	道路	一般県道馬場只越線外	気仙沼市	
気仙沼土木事務所	6413	道路	主要地方道気仙沼唐桑線	気仙沼市	
気仙沼土木事務所	6414	道路	主要地方道気仙沼港線外	気仙沼市	
気仙沼土木事務所	6415	道路	主要地方道気仙沼唐桑線	気仙沼市	
気仙沼土木事務所	6521	道路	一般県道泊崎半島線	本吉郡	南三陸町
気仙沼土木事務所	6522	道路	一般県道泊崎半島線外	本吉郡	南三陸町
気仙沼土木事務所	6523	道路	一般国道 398 号外	本吉郡	南三陸町
気仙沼土木事務所	6524	道路	一般国道 398 号	本吉郡	南三陸町
気仙沼土木事務所	6525	道路	一般国道 398 号	本吉郡	南三陸町
気仙沼土木事務所	6526	道路	一般県道泊崎半島線	本吉郡	南三陸町
気仙沼土木事務所	6527	道路	一般県道泊崎半島線	本吉郡	南三陸町
気仙沼土木事務所	6529	道路	一般県道弘川町向線	本吉郡	南三陸町
気仙沼土木事務所	6530	道路	一般県道泊崎半島線	本吉郡	南三陸町
気仙沼土木事務所	6531	道路	一般県道清水浜志津川港線	本吉郡	南三陸町
気仙沼土木事務所	6701	道路	一般国道 284 号	気仙沼市	
気仙沼土木事務所	6702	道路	主要地方道気仙沼唐桑線	気仙沼市	
気仙沼土木事務所	6703	道路	主要地方道気仙沼本吉線	気仙沼市	
気仙沼土木事務所	6704	道路	主要地方道気仙沼本吉線	気仙沼市	
気仙沼土木事務所	6705	道路	主要地方道気仙沼本吉線	気仙沼市	
気仙沼土木事務所	6706	道路	主要地方道気仙沼本吉線	気仙沼市	
気仙沼土木事務所	6707	道路	一般県道大島線	気仙沼市	
気仙沼土木事務所	6708	道路	一般県道大島線	気仙沼市	
気仙沼土木事務所	6709	道路	一般県道大島線	気仙沼市	
気仙沼土木事務所	6710	道路	一般県道大島線	気仙沼市	
気仙沼土木事務所	6711	道路	一般県道大島線	気仙沼市	
気仙沼土木事務所	6712	道路	一般県道大島線	気仙沼市	
気仙沼土木事務所	6713	道路	一般県道大島線	気仙沼市	
気仙沼土木事務所	6714	道路	一般県道大島線	気仙沼市	
気仙沼土木事務所	6715	道路	一般県道大島線	気仙沼市	
気仙沼土木事務所	6716	道路	一般県道大島線	気仙沼市	
気仙沼土木事務所	6717	道路	一般県道大島線	気仙沼市	
気仙沼土木事務所	6718	道路	主要地方道気仙沼唐桑線	気仙沼市	
気仙沼土木事務所	6719	道路	主要地方道気仙沼唐桑線	気仙沼市	
気仙沼土木事務所	6720	道路	主要地方道気仙沼唐桑線	気仙沼市	

復旧・復興全事業リスト

事務所	工事番号	工種	河川路線名	郡市	町村
気仙沼土木事務所	6721	道路	一般県道大島線	気仙沼市	
気仙沼土木事務所	6722	道路	一般県道大島線	気仙沼市	
気仙沼土木事務所	6723	道路	一般県道大島線	気仙沼市	
気仙沼土木事務所	6724	道路	一般県道馬場只越線	気仙沼市	
気仙沼土木事務所	6725	道路	一般県道大島線	気仙沼市	
気仙沼土木事務所	6726	道路	一般県道大島線	気仙沼市	
気仙沼土木事務所	6727	道路	一般県道大島線	気仙沼市	
気仙沼土木事務所	6728	道路	一般県道大島線	気仙沼市	
気仙沼土木事務所	6729	道路	一般国道 284 号	気仙沼市	
気仙沼土木事務所	6730	道路	一般国道 284 号	気仙沼市	
気仙沼土木事務所	6731	道路	一般国道 284 号	気仙沼市	
気仙沼土木事務所	6732	道路	主要地方道気仙沼陸前高田線	気仙沼市	
気仙沼土木事務所	6733	道路	主要地方道気仙沼陸前高田線	気仙沼市	
気仙沼土木事務所	6734	道路	一般県道上八瀬気仙沼線	気仙沼市	
気仙沼土木事務所	6735	道路	一般県道上八瀬気仙沼線	気仙沼市	
気仙沼土木事務所	6736	道路	一般県道上八瀬気仙沼線	気仙沼市	
気仙沼土木事務所	6737	道路	一般県道馬場只越線	気仙沼市	
気仙沼土木事務所	6738	道路	主要地方道気仙沼唐桑線	気仙沼市	
気仙沼土木事務所	6739	道路	主要地方道気仙沼陸前高田線	気仙沼市	
気仙沼土木事務所	6740	道路	主要地方道気仙沼陸前高田線	気仙沼市	
気仙沼土木事務所	6741	道路	主要地方道気仙沼陸前高田線	気仙沼市	
気仙沼土木事務所	6742	道路	主要地方道気仙沼陸前高田線	気仙沼市	
気仙沼土木事務所	6743	道路	主要地方道気仙沼本吉線	気仙沼市	
気仙沼土木事務所	6744	道路	主要地方道気仙沼本吉線	気仙沼市	
気仙沼土木事務所	6745	道路	主要地方道気仙沼本吉線	気仙沼市	
気仙沼土木事務所	6751	道路	主要地方道気仙沼本吉線	気仙沼市	
気仙沼土木事務所	6752	道路	一般国道 346 号	気仙沼市	
気仙沼土木事務所	6753	道路	一般国道 346 号	気仙沼市	
気仙沼土木事務所	6754	道路	一般国道 346 号	気仙沼市	
気仙沼土木事務所	6755	道路	一般国道 346 号	気仙沼市	
気仙沼土木事務所	6756	道路	一般県道馬籠志津川線	気仙沼市	
気仙沼土木事務所	6757	道路	一般国道 346 号	気仙沼市	
気仙沼土木事務所	6801	道路	一般県道志津川登米線	本吉郡	南三陸町
気仙沼土木事務所	6802	道路	一般県道志津川登米線	本吉郡	南三陸町
気仙沼土木事務所	6803	道路	一般県道志津川登米線	本吉郡	南三陸町
気仙沼土木事務所	6804	道路	一般県道志津川登米線	本吉郡	南三陸町
気仙沼土木事務所	6805	道路	一般県道馬籠志津川線	本吉郡	南三陸町
気仙沼土木事務所	6806	道路	一般県道馬籠志津川線	本吉郡	南三陸町
気仙沼土木事務所	6807	道路	一般県道馬籠志津川線	本吉郡	南三陸町
気仙沼土木事務所	6808	道路	一般国道 398 号	本吉郡	南三陸町
気仙沼土木事務所	6809	道路	一般国道 398 号	本吉郡	南三陸町
気仙沼土木事務所	6810	道路	一般国道 398 号	本吉郡	南三陸町
気仙沼土木事務所	6811	道路	一般県道清水浜志津川港線	本吉郡	南三陸町
気仙沼土木事務所	6812	道路	一般県道清水浜志津川港線	本吉郡	南三陸町
気仙沼土木事務所	6813	道路	一般県道清水浜志津川港線	本吉郡	南三陸町
気仙沼土木事務所	6814	道路	一般県道清水浜志津川港線	本吉郡	南三陸町
気仙沼土木事務所	6815	道路	一般国道 398 号	本吉郡	南三陸町
気仙沼土木事務所	6816	道路	一般国道 398 号	本吉郡	南三陸町
気仙沼土木事務所	6817	道路	一般国道 398 号	本吉郡	南三陸町
気仙沼土木事務所	6818	道路	一般国道 398 号	本吉郡	南三陸町
気仙沼土木事務所	6819	道路	一般国道 398 号	本吉郡	南三陸町

事務所	工事番号	工種	河川路線名	郡市	町村
気仙沼土木事務所	6820	道路	一般国道 398 号	本吉郡	南三陸町
気仙沼土木事務所	6821	道路	一般国道 398 号	本吉郡	南三陸町
気仙沼土木事務所	6824	道路	一般国道 398 号	本吉郡	南三陸町
気仙沼土木事務所	6827	道路	一般国道 398 号	本吉郡	南三陸町
気仙沼土木事務所	6831	道路	一般国道 398 号	本吉郡	南三陸町
気仙沼土木事務所	6832	道路	一般県道泊崎半島線	本吉郡	南三陸町
気仙沼土木事務所	6834	道路	一般県道泊崎半島線	本吉郡	南三陸町
気仙沼土木事務所	6837	道路	一般県道泊崎半島線	本吉郡	南三陸町
気仙沼土木事務所	6838	道路	一般県道泊崎半島線	本吉郡	南三陸町
気仙沼土木事務所	6844	道路	一般県道清水浜志津川港線	本吉郡	南三陸町
気仙沼土木事務所	6845	道路	一般県道清水浜志津川港線	本吉郡	南三陸町
気仙沼土木事務所	6846	道路	一般県道清水浜志津川港線	本吉郡	南三陸町
気仙沼土木事務所	6847	道路	一般県道清水浜志津川港線	本吉郡	南三陸町
気仙沼土木事務所	6848	道路	一般県道泊崎半島線	本吉郡	南三陸町
気仙沼土木事務所	6849	道路	一般県道泊崎半島線	本吉郡	南三陸町
気仙沼土木事務所	6901	橋梁	一般県道馬場只越線（只越橋）	気仙沼市	
気仙沼土木事務所	6902	橋梁	主要地方道気仙沼唐桑線（浪板橋）	気仙沼市	
気仙沼土木事務所	6903	橋梁	一般県道大島波板線（潮見橋外）	気仙沼市	
気仙沼土木事務所	6904	橋梁	一般県道大島波板線（小々汐橋）	気仙沼市	
気仙沼土木事務所	6906	橋梁	主要地方道気仙沼唐桑線（面瀬橋）	気仙沼市	
気仙沼土木事務所	6931	橋梁	一般国道 346 号（岩崎橋）	気仙沼市	
気仙沼土木事務所	6961	橋梁	一般国道 398 号（長清水橋）	本吉郡	南三陸町
気仙沼土木事務所	6964	橋梁	一般県道泊崎半島線（八幡橋）	本吉郡	南三陸町
気仙沼土木事務所	6965	橋梁	一般県道弘川町向線（伊里前橋）	本吉郡	南三陸町
気仙沼土木事務所	6966	橋梁	一般県道清水浜志津川港線（清水橋）	本吉郡	南三陸町
気仙沼土木事務所	6967	橋梁	一般国道 398 号（八幡橋外）	本吉郡	南三陸町
気仙沼土木事務所	6968	橋梁	一般国道 398 号（折立橋）	本吉郡	南三陸町
気仙沼土木事務所	6969	橋梁	一般国道 398 号（横津橋）	本吉郡	南三陸町
気仙沼土木事務所	6970	橋梁	一般県道志津川登米線（朝日館貳番橋）	本吉郡	南三陸町
宮城県（河川課ダム）	9002	河川		石巻市	
宮城県（河川課ダム）	9003	河川	一級河川阿武隈川水系 五間堀川	岩沼市	
宮城県（河川課ダム）	9004	河川	二級河川津谷川水系 津谷川	気仙沼市	
宮城県（河川課ダム）	9005	河川	二級河川八幡川水系 八幡川	本吉郡	南三陸町
宮城県（河川課ダム）	9006	河川	二級河川八幡川水系 八幡川	本吉郡	南三陸町
宮城県（河川課ダム）	9007	河川	二級河川大原川水系 大原川	石巻市	
宮城県（河川課ダム）	9008	河川	二級河川女川水系 女川	牡鹿郡	女川町
宮城県（河川課ダム）	9009	河川	二級河川定川水系 定川	東松島市	
宮城県（河川課ダム）	9010	河川	二級河川七北田川水系 七北田川	仙台市	
宮城県（河川課ダム）	9011	河川	二級河川七北田川水系 南貞山運河	仙台市	

※宮城県（河川課ダム）の八幡川は気仙沼土木で執行

復興交付金事業一覧

市町村名	No.	事業番号						事業名	地区名 施設名		
石巻市	42	D	-	1	-	2	-	道路事業（市街地相互の接続道路）	大街道石巻港線		
石巻市	100	D	-	1	-	3	-	道路事業（市街地相互の接続道路）	矢本流留線②工区		
石巻市	101	D	-	1	-	4	-	道路事業（市街地相互の接続道路）	矢本流留線③工区		
石巻市	102	D	-	1	-	5	-	道路事業（市街地相互の接続道路）	矢本流留線④⑤工区		
石巻市	103	D	-	1	-	6	-	道路事業（市街地相互の接続道路）	(主) 石巻鮎川線（桃の浦）		
石巻市	104	D	-	1	-	7	-	道路事業（市街地相互の接続道路）	(主) 石巻鮎川線（小網倉浜）		
石巻市	105	D	-	1	-	8	-	道路事業（市街地相互の接続道路）	(主) 石巻鮎川線（給分浜）		
石巻市	106	D	-	1	-	9	-	道路事業（市街地相互の接続道路）	(主) 石巻鮎川線（十八成浜）		
石巻市	107	D	-	1	-	10	-	道路事業（市街地相互の接続道路）	(国) 398号線（雄勝）		
石巻市	108	D	-	1	-	11	-	道路事業（市街地相互の接続道路）	(国) 398号線（相川）		
石巻市	109	D	-	1	-	12	-	道路事業（市街地相互の接続道路）	(主) 女川牡鹿線（鮫浦）		
石巻市	110	D	-	1	-	13	-	道路事業（市街地相互の接続道路）	(主) 女川牡鹿線（大谷川）		
石巻市	111	D	-	1	-	14	-	道路事業（市街地相互の接続道路）	(主) 女川牡鹿線（谷川浜）		
石巻市	112	D	-	1	-	15	-	道路事業（市街地相互の接続道路）	(国) 398号（湊他）		
石巻市	113	D	-	1	-	16	-	道路事業（市街地相互の接続道路）	(一) 石巻雄勝線（藤の巻）		
石巻市	303	D	-	1	-	17	-	道路事業（市街地相互の接続道路）	(一) 釜谷大須雄勝線（伊勢畑）		
石巻市	333	◆	D	-	22	-	5	-	1	防災公園事業基本計画策定費	南浜地区
石巻市	368	D	-	22	-	5	-			都市公園整備事業（防災公園）	石巻南浜津波復興祈念公園
石巻市	369	◆	D	-	22	-	5	-	3	広場整備事業	石巻南浜津波復興祈念公園
石巻市	409	D	-	22	-	6	-			都市公園整備事業（防災公園）（用地費）	石巻南浜津波復興祈念公園
石巻市	410	◆	D	-	22	-	5	-	4	広場整備事業（用地費）	石巻南浜津波復興祈念公園
塩竈市	20	D	-	1	-	1	-			道路事業（市街地相互の接続道路）	八幡築港線（2）
塩竈市	21	D	-	1	-	2	-			道路事業（市街地相互の接続道路）	築港大通線
気仙沼市	23	D	-	1	-	1	-			道路事業（市街地相互の接続道路）	気仙沼市 (一) 気仙沼唐桑線（東舞根）
気仙沼市	24	D	-	1	-	2	-			道路事業（市街地相互の接続道路）	片浜鹿折線
名取市	43	D	-	1	-	1	-			道路事業（市街地相互の接続道路）	(主) 塩釜亘理線（関上）
名取市	44	D	-	1	-	2	-			道路事業（市街地相互の接続道路）	名取駅関上線
岩沼市	22	D	-	1	-	1	-			道路事業（市街地相互の接続道路）	(一) 岩沼海浜緑地線（二の倉）
岩沼市	30	D	-	1	-	2	-			道路事業（市街地相互の接続道路）	(主) 塩釜亘理線（早股寺島）
岩沼市	31	D	-	22	-	1	-			都市公園事業（防災公園）（整備事業）	岩沼海浜緑地
岩沼市	36	D	-	22	-	2	-			都市公園事業（防災公園）（用地費）	岩沼海浜緑地
岩沼市	51	◆	D	-	22	-	1	-	1	避難誘導標識整備事業	岩沼海浜緑地
東松島市	33	D	-	1	-	1	-			道路事業（市街地相互の接続道路）	(主) 奥松島松島公園線（洲崎）
東松島市	34	D	-	1	-	2	-			道路事業（市街地相互の接続道路）	(主) 奥松島松島公園線（宮戸）
東松島市	35	D	-	1	-	3	-			道路事業（市街地相互の接続道路）	矢本流留線
東松島市	71	◆	D	-	22	-	1	-	1	防災公園事業基本計画策定費	矢本海浜緑地地区
東松島市	107	D	-	22	-	1	-			都市公園整備事業（防災公園：整備費）	矢本海浜緑地地区
東松島市	108	◆	D	-	22	-	1	-	2	広場整備事業（矢本海浜緑地）	矢本海浜緑地地区
東松島市	115	D	-	22	-	2	-			都市公園整備事業（防災公園：用地費）	矢本海浜緑地地区
東松島市	116	◆	D	-	22	-	1	-	3	広場整備事業（用地費）	矢本海浜緑地地区

市町村名	No.	事業番号						事業名	地区名 施設名
		D	-	1	-	1	-		
亘理町	12	D	-	1	-	1	-	道路事業（市街地相互の接続道路）	(一) 荒浜港今泉線（堤防部）
亘理町	13	D	-	1	-	2	-	道路事業（市街地相互の接続道路）	(一) 荒浜港今泉線（一般部）
亘理町	41	D	-	1	-	3	-	道路事業（市街地相互の接続道路）	(一) 荒浜港今泉線（鳥の海）
山元町	31	D	-	1	-	1	-	道路事業（市街地相互の接続道路）	(主) 相馬亘理線（山寺）
山元町	32	D	-	1	-	2	-	道路事業（市街地相互の接続道路）	(主) 相馬亘理線（坂元他）
山元町	51	D	-	1	-	4	-	道路事業（市街地相互の接続道路）	山下駅前線
七ヶ浜町	29	D	-	1	-	1	-	道路事業（市街地相互の接続道路）	(主) 塩釜七ヶ浜多賀城線（菖蒲田）
女川町	15	D	-	1	-	1		道路事業（市街地相互の接続道路）	(国) 398号（市街地）
女川町	16	D	-	1	-	2		道路事業（市街地相互の接続道路）	(国) 398号（御前浜）
女川町	17	D	-	1	-	3		道路事業（市街地相互の接続道路）	(主) 女川牡鹿線（飯子浜）
女川町	18	D	-	1	-	4		道路事業（市街地相互の接続道路）	(一) 出島線（寺間）
女川町	47	D	-	1	-	5		道路事業（市街地相互の接続道路）	(主) 女川牡鹿線（小乗浜）
女川町	57	D	-	1	-	10		道路事業（市街地相互の接続道路）	(主) 女川牡鹿線（高白）
女川町	85	D	-	1	-	11		道路事業（市街地相互の接続道路）	(国) 398号（市街地2）
南三陸町	12	D	-	1	-	1		道路事業（市街地相互の接続道路）	(国) 398号（志津川）
南三陸町	13	D	-	1	-	2		道路事業（市街地相互の接続道路）	(国) 398号（戸倉）
南三陸町	14	D	-	1	-	3		道路事業（市街地相互の接続道路）	(国) 398号（波伝谷）
南三陸町	15	D	-	1	-	4		道路事業（市街地相互の接続道路）	(国) 398号（長清水）
南三陸町	16	D	-	1	-	5		道路事業（市街地相互の接続道路）	(一) 清水浜志津川港線（清水浜荒砥）
南三陸町	17	D	-	1	-	6		道路事業（市街地相互の接続道路）	(一) 志津川登米線（塩入）
南三陸町	18	D	-	1	-	7		道路事業（市街地相互の接続道路）	(一) 泊崎半島線（泊崎他）
南三陸町	91	D	-	1	-	8		道路事業（市街地相互の接続道路）	(一) 清水浜志津川港線（志津川）

東日本大震災の被害のデータ

1 人的被害

(令和3年3月31日現在)

死者		10,568人
内訳	直接死	9,639人
	関連死	929人
行方不明者		1,216人
重傷		502人
軽傷		3,615人

※直接死とは：津波や家屋倒壊などが原因で死亡したと被災市町村で確認された方の合計となっています。

※関連死とは：直接死以外で、この震災が原因で死亡したと災害弔慰金支給審査会等で認定された方の合計となっています。

2 住家・非住家被害

(令和3年3月31日現在)

全壊	83,005棟
半壊	155,130棟
一部損壊	224,202棟
床下浸水	7,796棟
非住家被害	26,796棟

3 避難所・避難者数

(令和3年3月31日現在)

県内の避難所は、平成23年12月30日に全て閉鎖されたが、ピーク時（平成23年3月14日）における避難所と避難者数は下記のとおりである。

ピーク時：平成23年3月14日	
避難所	1,183施設
避難者数	320,885人

4 ライフライン被害

(令和3年3月31日現在)

県内における電気、停電戸数はピーク時において1,545,494戸で発生し、水道給水は県内の35全市町村で発生した。また、ガスの供給支障は都市ガスを含めて、主に沿岸市町を中心に13市町で発生した。

電気、停電戸数	1,545,494戸（ピーク時） （平成23年6月18日復旧）
水道 給水支障	ピーク時：35市町村
ガス 供給支障	ピーク時：13市町

5 各施設の被害額

(令和3年2月28日現在)

交通関係	103億円
ライフライン施設	2,394億円
保健医療・福祉施設	507億円
建築物（住宅関係）	51,000億円
民間施設等	9,906億円
農林水産関係	12,952億円
公共土木施設・交通基盤施設	11,181億円
文教施設	2,097億円
廃棄物処理・し尿処理施設	54億円
その他の公共施設等	775億円
合計	90,969億円

※四捨五入の関係で端数が合わない場合があります。

6 公共土木施設等の被害額

(令和3年3月31日現在)

道路	1,890億円
橋梁	594億円
河川	2,480億円
海岸	797億円
砂防	8億円
公園	217億円
都市災	51億円
港湾	1,088億円
下水道	2,329億円
公営住宅	63億円
空港関連施設	78億円
土木部所管施設	5億円
小計	9,600億円
国直轄分	1,457億円
NEXCO 東日本	120億円
宮城県道路公社分	4億円
公共土木施設・交通基盤施設	11,181億円
住宅関係	51,000億円
合計	62,181億円

※四捨五入の関係で端数が合わない場合があります。

人的被害の状況(令和3年3月31日現在)

市町村	人口 [国勢調査] (H22.10)	人的被害						
		死者			行方不明者 人	重症 人	軽傷 人	その他 人
		直接死 人	関連死 人	合計 人				
仙台市	1,045,986	658	265	923	27	276	1,999	0
石巻市	160,826	3,277	276	3,553	418	不明	不明	不明
塩竈市	56,490	24	18	42	0	2	8	0
気仙沼市	73,489	1,109	109	1,218	214	不明	不明	不明
白石市	37,422	0	1	1	0	0	18	0
名取市	73,134	912	42	954	38	14	194	0
角田市	31,336	0	0	0	0	0	4	0
多賀城市	63,060	188	31	219	0	不明	不明	不明
岩沼市	44,187	180	6	186	1	7	286	0
登米市	83,969	0	10	10	3	12	40	0
栗原市	74,932	0	1	1	0	6	544	0
東松島市	42,903	1,067	66	1,133	22	62	59	0
大崎市	135,147	2	5	7	0	79	147	0
富谷市	47,042	0	1	1	0	2	30	0
蔵王町	12,882	0	0	0	0	0	0	0
七ヶ宿町	1,694	0	0	0	0	0	0	0
大河原町	23,530	0	2	2	0	0	0	1
村田町	11,995	0	1	1	0	0	1	0
柴田町	39,341	2	3	5	0	3	1	0
川崎町	9,978	0	0	0	0	0	0	3
丸森町	15,501	0	0	0	0	0	1	0
亘理町	34,845	265	18	283	4	2	43	0
山元町	16,704	681	20	701	17	9	81	不明
松島町	15,085	2	5	7	0	3	34	0
七ヶ浜町	20,416	76	3	79	2	不明	不明	不明
利府町	33,994	1	1	2	0	4	0	0
大和町	24,894	0	1	1	1	0	7	0
大郷町	8,927	1	0	1	0	1	4	0
大衡村	5,334	0	0	0	0	0	4	0
色麻町	7,431	0	0	0	0	0	9	0
加美町	25,527	0	0	0	0	0	33	0
涌谷町	17,494	1	0	1	1	1	20	24
美里町	25,190	0	2	2	0	19	48	0
女川町	10,051	593	22	615	257	不明	不明	不明
南三陸町	17,429	600	20	620	211	不明	不明	不明
計	2,348,165	9,639	929	10,568	1,216	502	3,615	28

※1 上記には、平成23年4月7日・7月25日・7月31日・8月19日・10月10日・平成24年8月30日・12月7日の余震の被害を含んでいます。
 ※2 ライフラインは、平成23年12月11日をもちましてすべて復旧いたしました。(津波で流出した地域を除く)
 ※3 避難所は、平成23年12月10日をもちまして県内避難所はすべて閉鎖されました。
 ※4 死者について
 ・直接死とは：津波や家屋倒壊などが原因で死亡したと被災市町村で確認された方の合計となっています。
 ・関連死とは：直接死以外で、この震災が原因で死亡したと災害弔慰金支給審査会等で認定された方の合計となっています。
 ※5 住宅被害について 床上浸水については、半壊以上の被害として整理しています。(H25年2月から)

住家被害の状況(令和3年3月31日現在)

市町村	人口 [国勢調査] (H22.10)	住家被害				非住家被害 棟
		全壊 棟	半壊 棟	一部損壊 棟	床上浸水 棟	
仙台市	1,045,986	30,034	109,609	116,046	不明	不明
石巻市	160,826	20,044	13,049	19,948	3,667	調査中
塩竈市	56,490	672	3,278	6,993	266	1,615
気仙沼市	73,489	8,483	2,571	4,761	不明	9,605
白石市	37,422	40	566	2,171	0	不明
名取市	73,134	2,801	1,129	10,061	1,179	1,419
角田市	31,336	13	158	1,036	0	15
多賀城市	63,060	1,746	3,730	6,166	1,075	不明
岩沼市	44,187	736	1,606	3,086	114	3,126
登米市	83,969	201	1,801	3,362	3	823
栗原市	74,932	58	372	4,552	3	48
東松島市	42,903	5,519	5,558	3,504	1,079	937
大崎市	135,147	596	2,434	9,138	0	328
富谷市	47,042	16	537	5,305	0	0
蔵王町	12,882	16	156	1,143	0	113
七ヶ宿町	1,694	0	0	10	0	0
大河原町	23,530	10	148	1,333	0	117
村田町	11,995	9	116	652	0	13
柴田町	39,341	13	189	1,707	0	不明
川崎町	9,978	0	14	460	0	0
丸森町	15,501	1	38	513	0	22
亘理町	34,845	2,389	1,150	2,048	274	3,020
山元町	16,704	2,217	1,085	1,138	31	339
松島町	15,085	221	1,785	1,561	91	125
七ヶ浜町	20,416	674	650	2,605	0	643
利府町	33,994	56	901	3,564	14	166
大和町	24,894	42	268	2,791	0	不明
大郷町	8,927	50	274	791	0	210
大衡村	5,334	0	19	764	0	0
色麻町	7,431	0	15	215	0	18
加美町	25,527	8	35	749	0	22
涌谷町	17,494	144	735	1,034	0	543
美里町	25,190	129	627	3,130	0	1,705
女川町	10,051	2,924	349	661	不明	1,590
南三陸町	17,429	3,143	178	1,204	不明	234
計	2,348,165	83,005	155,130	224,202	7,796	26,796

※1 上記には、平成23年4月7日・7月25日・7月31日・8月19日・10月10日・平成24年8月30日・12月7日の余震の被害を含んでいます。

※2 ライフラインは、平成23年12月11日をもちましてすべて復旧いたしました。(津波で流出した地域を除く)

※3 避難所は、平成23年12月10日をもちまして県内避難所はすべて閉鎖されました。

※4 死者について

・直接死とは：津波や家屋倒壊などが原因で死亡したと被災市町村で確認された方の合計となっています。

・関連死とは：直接死以外で、この震災が原因で死亡したと災害弔慰金支給審査会等で認定された方の合計となっています。

※5 住宅被害について 床上浸水については、半壊以上の被害として整理しています。(H25年2月から)

各施設の被害額 (令和3年2月28日現在)

単位：千円

項目		金額	概要	
交通関係 10,323,204 (東日本旅客鉄道の被害額は含まれていない)	鉄道 8,595,043 (東日本旅客鉄道の被害額は含まれていない)	阿武隈急行	386,980	
		仙台臨海鉄道	1,745,000	
		仙台市営地下鉄	1,250,000	
		東日本旅客鉄道	-	全体で678億円 (県別の金額は公表していない)
		日本貨物鉄道	5,213,063	
	バス	1,318,000	仙台市営バス, 宮城交通等	
離島航路 410,161	塩竈市営汽船	25,151		
	大島汽船	327,700		
	網地島ライン	27,310		
	シーパル女川汽船	30,000		
ライフライン施設 239,352,098	水道 84,824,698	上水道	83,481,403	水道, 水道用水供給事業施設
		工業用水道	343,295	
	電気	70,800,000		
	都市ガス 通信・放送	27,550,000 57,177,400	電気通信施設, 放送施設等	
保健医療・福祉関係施設 50,733,377	医療機関等	33,221,092		
	民間等社会福祉施設	16,791,221		
	その他県有施設等	721,064	県立福祉施設, 宮城県立病院機構等	
建築物 (住宅関係)		5,100,019,092		
民間施設等 990,617,000	工業関係	589,490,000	建物・機械・設備備品等	
	商業関係	144,937,000	建物・商業等	
	自動車・船舶 (漁船を除く)	256,190,000		
農林水産関係 1,295,225,545	農業関係	545,396,810	農地, 農業施設, 農産物等	
	畜産関係	5,009,460	畜舎, 家畜, 畜産品等	
	林業関係	55,117,016	林道, 林地, 治山施設, 林産物等	
	水産業関係	680,382,645	水産施設, 漁港, 漁船, 水産物等	
	その他 (県所管施設)	9,319,614	船舶, 水産技術総合センター等	
公共土木施設 (仙台市含む) 公共基盤施設 1,118,079,738	高速道路 12,420,000	NEXCO 東日本所管分	12,000,000	東北自動車道, 仙台東部道路, 仙台北部道路, 常磐自動車道
		宮城県道路公社所管分	420,000	仙台南部道路, 仙台松島道路
	国直轄分	145,696,000		
	道路 (橋梁を含む)	248,348,000		
	河川 (ダムを含む)	248,017,000		
	海岸	79,727,000		
	港湾	108,797,000		
	下水道	232,948,738		
その他公共土木施設 (空港, 所管施設を含む)	42,126,000	砂防, 公園等		
文教施設 209,657,151	県立小学校	32,026,061		
	市町村立小学校	53,588,811		
	私立学校	11,409,888		
	国立学校施設	69,000,000		
	私立大学	3,755,830		
	その他文教施設	39,876,561	社会教育施設, 文化財施設, 研究施設, 宮城大学等	
廃棄物処理・し尿処理施設		5,406,747		
その他公共施設等 77,485,311	観光施設	21,614,557		
	消防関係施設等	16,428,000		
	警察関係施設等	11,251,296		
	その他	28,191,458	庁舎, 県施設等 (譲渡施設を除く)	
合計		9,096,899,263	(東日本旅客鉄道の被害額は含まれていない)	

年次ごとの復旧・復興トピックス

復旧・復興進捗状況

土木部各所属の活動記録

復旧・復興事業完成事例

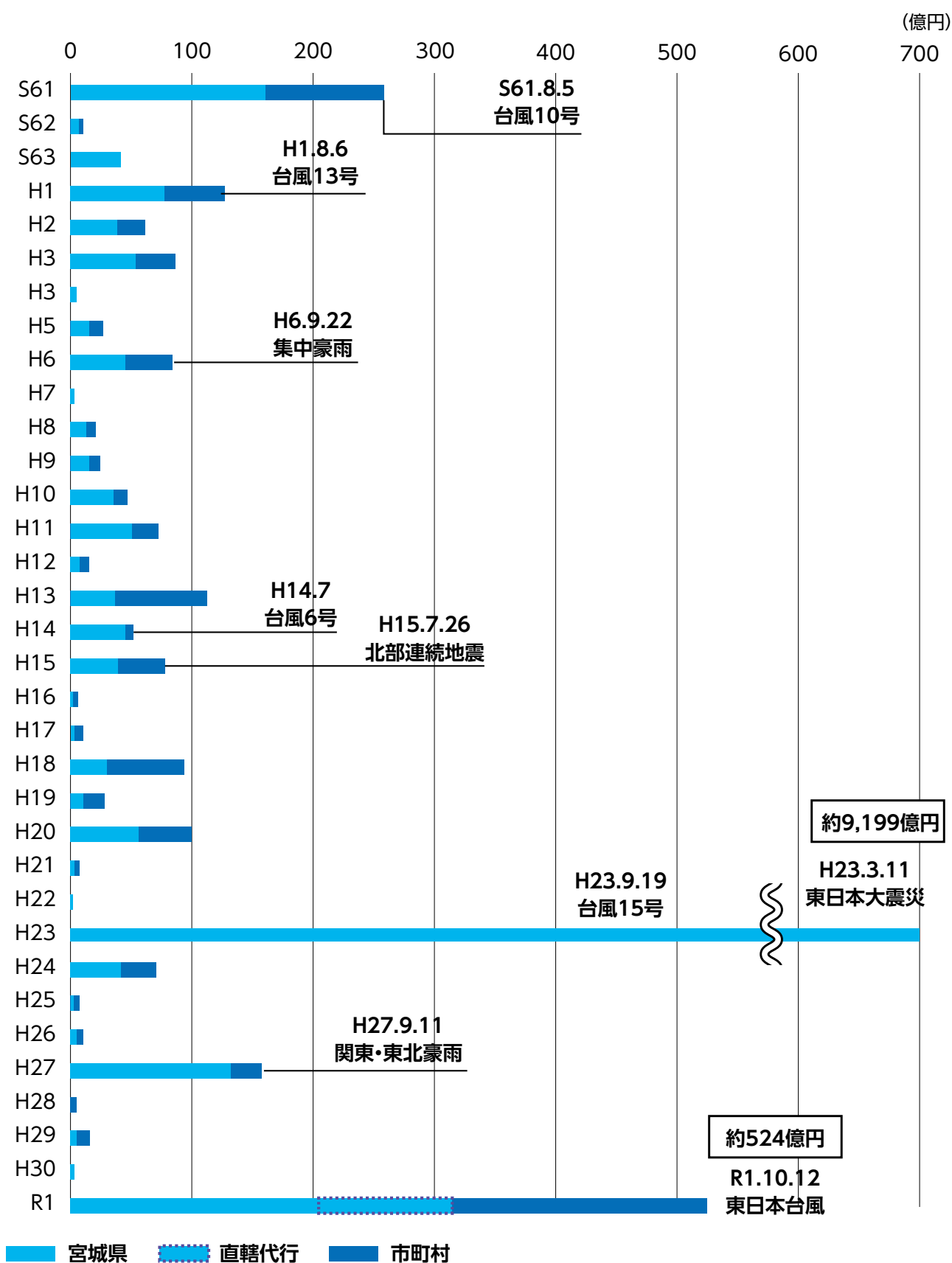
復興フォーラム開催記録

資料編

公共土木施設等の被害額(令和3年2月28日現在)

種別	工種	県所管分		市町村所管分 (仙台市除く)		合計		仙台市 所管分	合計
		件数 (箇所)	概算被害額	件数 (箇所)	概算被害額	件数 (箇所)	概算被害額	概算被害額	
公共 土木 施設	道路	1,437	51,496	4,052	64,329	5,489	115,825	73,147	188,972
	橋梁	128	32,659	135	17,952	263	50,611	8,765	59,376
	河川	278	241,968	59	5,160	337	247,128	889	248,017
	海岸	74	79,727			74	79,727		
	砂防	9	778			9	778		
	公園	6	3,265	135	10,231	141	13,496	8,189	21,685
	都市災	10	3,100	88	2,000	98	5,100		
	港湾	691	108,797			691	108,797		
	下水道	121	38,803	491	120,756	612	159,559	73,390	232,949
	公営住宅	102	5,867	32	390	134	6,257		
小計		2,856	566,460	4,992	220,818	7,848	787,278	164,380	951,658
空港関連施設		-	-	-	-	4	7,811		
土木部所管施設		19	495			19	495		
合計		2,875	566,955	4,992	220,818	7,871	795,584	164,380	959,964
国直轄分	(河川, 海岸, 道路, 港湾など)								145,696
NEXCO 東日本									12,000
宮城県道路公社分									420
公共土木施設・交通基盤施設 計									1,118,080
住宅関係									5,100,019
総計									6,218,099

宮城県の公共土木施設災害復旧事業費の推移



年次ごとの復旧・復興トピックス

復旧・復興進捗状況

土木部各所属の活動記録

復旧・復興事業完成事例

復興フォーラム開催記録

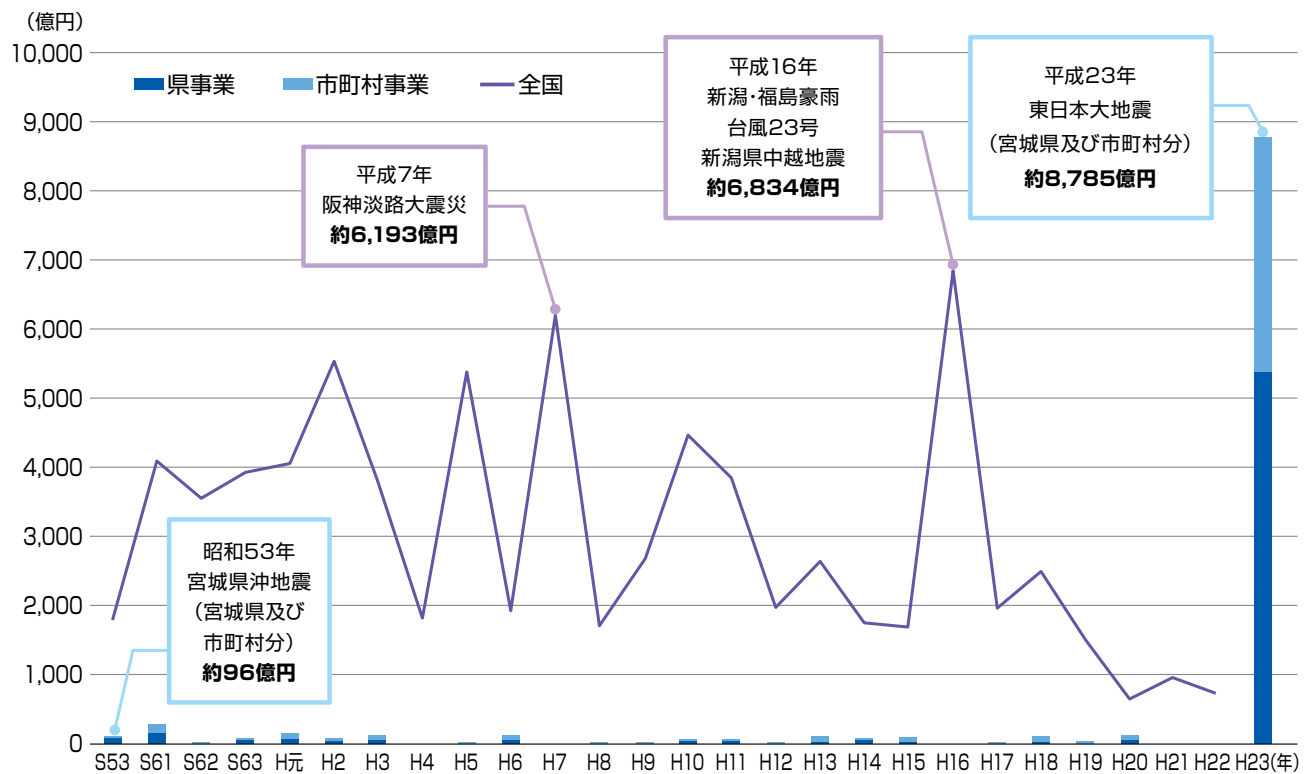
資料編

公共土木施設災害復旧事業費

■災害復旧事業費の推移

東日本大震災による公共土木施設の被害は、災害査定件数で7,356箇所、災害査定決定金額で8,785億円（仙台市含む）。これは阪神・淡路大震災が発生し「震」の年と表された平成7年、新潟・福島豪雨、台風23号、新潟県中越地震が発生し「災」の年となった平成16年、それぞれ1年間の全国の自治体の査定決定金額を宮城県及び市町村分だけで上回っています。また、昭和53年の宮城県沖地震の査定金額と比べると約90倍になり、東日本大震災が過去の災害と比較しても未曾有の大災害であることが分かります。宮城県内では膨大な数の公共施設が被害を受け、公共土木施設の復旧に向けた災害査定件数や災害査定決定金額から見ても類のない大災害です。

■宮城県内（県・市町村）の災害査定決定金額と全国の災害査定決定金額の推移



相ノ釜・納屋地区海岸の被災状況（岩沼市）



南蒲生浄化センターの被災状況

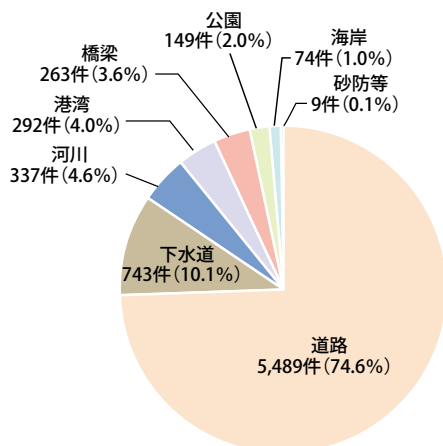
公共土木施設等災害査定決定概要(全体) (平成24年3月30日現在)

所管	工種	区分	査定決定内容		備考	
			件数	金額(百万)		
公共土木施設	道路	県事業	1,437	51,496		
		市町村	4,052	64,329		
		計	5,489	115,825		
	橋梁	県事業	128	32,659		
		市町村	135	17,952		
		計	263	50,611		
	河川	県事業	278	241,968		
		市町村	59	5,160		
		計	337	247,128		
	海岸	県事業	74	79,727		
		市町村	-	-		
		計	74	79,727		
	砂防等	県事業	9	778		
		市町村	-	-		
		計	9	778		
	下水道	県事業	121	40,206		
		市町村	622	250,216		
		計	743	290,422		
	計	県事業	2,047	446,833		
		市町村	4,868	337,658		
		計	6,915	784,490		
港湾局	港湾	県事業	292	88,358		
		市町村	-	-		
		計	292	88,358		
都市局	公園	県事業	13	2,387		
		市町村	136	3,252		
		計	149	5,640		
計	県事業	2,352	537,577			
	市町村	5,004	340,910			
	計	7,356	878,487			
その他	港湾局	港湾	県事業	10	777	
			市町村	-	-	
			計	10	777	
	都市局	都市施設	県事業	9	574	
			市町村	53	1,612	
			計	62	2,185	
	都市局	公営住宅	県事業	47	2,200	
			市町村	38	898	
			計	85	3,098	
計	県事業	66	3,550			
	市町村	91	2,510			
	計	157	6,060			
合計	県事業	2,418	541,127			
	市町村	5,095	343,420			
	計	7,513	884,547			

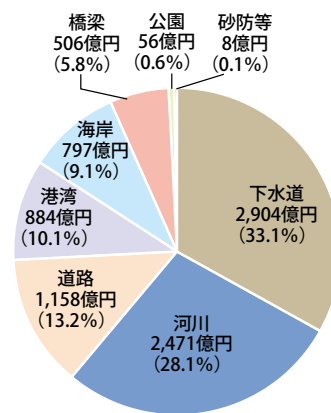
※ 上記において、「公共土木施設災害復旧事業費国庫負担法」に基づくものを「公共土木施設」、それ以外の法令に基づくものを「その他」と分類している。
 ※ 上記は東日本大震災に関する査定結果のみ示しており、台風15号等の災害に関する査定結果は含まれていない。
 ※ 仙台市含む。

公共土木施設災害査定決定概要(全体)

■ 県全体の状況

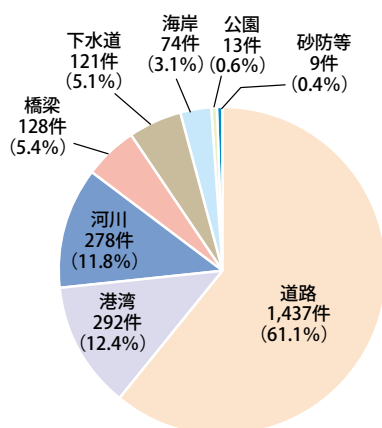


県全体の工種別災害査定件数の内訳
(合計7,356件(仙台市含む))

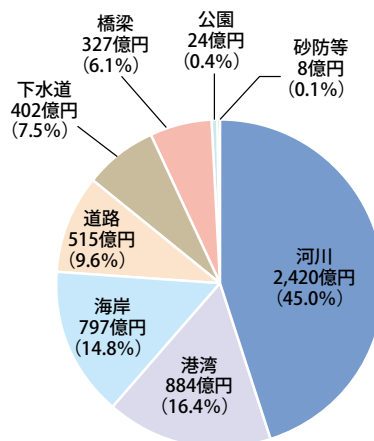


県全体の災害査定決定金額の内訳
(合計8,785億円(仙台市含む))

■ 県所管部の状況

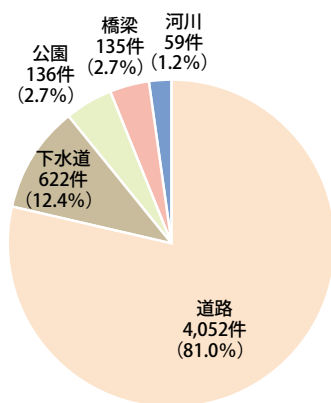


県所管分の工種別災害査定件数の内訳
(合計2,352件(仙台市含む))

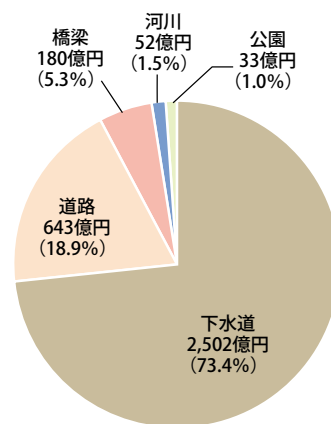


県所管分の災害査定決定金額の内訳
(合計5,376億円(仙台市含む))

■ 市町村部の状況



市町村分の工種別災害査定件数の内訳
(合計5,004件(仙台市含む))



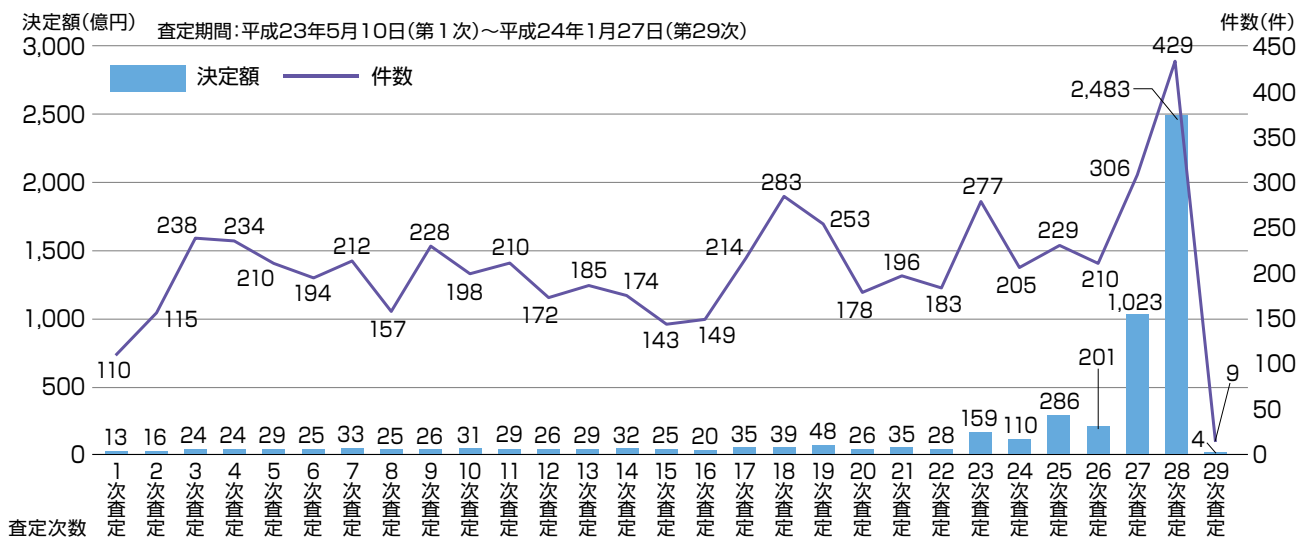
市町村分の災害査定決定金額の内訳
(合計3,409億円(仙台市含む))

水管理・国土保全局の災害査定

[道路, 橋梁, 河川, 海岸, 砂防]

■災害査定件数, 申請及び査定決定金額 (県及び市町村計)

道路, 橋梁, 河川, 海岸, 砂防等の災害査定は, 平成23年5月10日から開始し, 平成24年1月27日に完了。全29次査定までの総計として, 県が1,926件, 市町村(仙台市除く)が4,015件, 計5,941件の査定を行いました。査定決定金額は, 県が4,066億円, 市町村(仙台市除く)が816億円, 計4,882億円となりました。

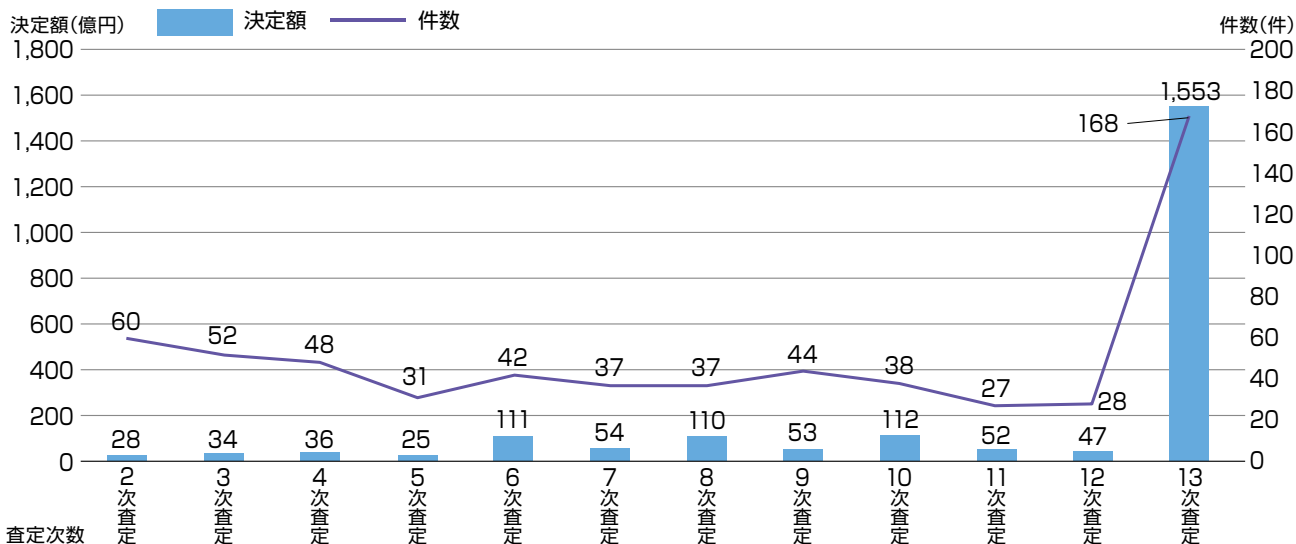


1次査定～29次査定における査定件数と査定決定金額(ただし, 仙台市を除く)

[下水道]

■災害査定件数, 申請及び査定決定額 (県及び市町村計)

下水道の災害査定は, 平成23年6月13日から開始し, 平成23年12月22日に完了しました。全13次査定までの総計として, 県が121件, 市町村(仙台市除く)が491件, 計612件の査定を行いました。査定決定金額は, 県が402億円, 市町村(仙台市除く)が1,814億円, 計2,216億円となりました。



2次査定～13次査定における査定件数と査定決定金額(ただし, 仙台市を除く)

年次ごとの復旧・復興トピックス

復旧・復興進捗状況

土木部各所属の活動記録

復旧・復興事業完成事例

復興フォーラム開催記録

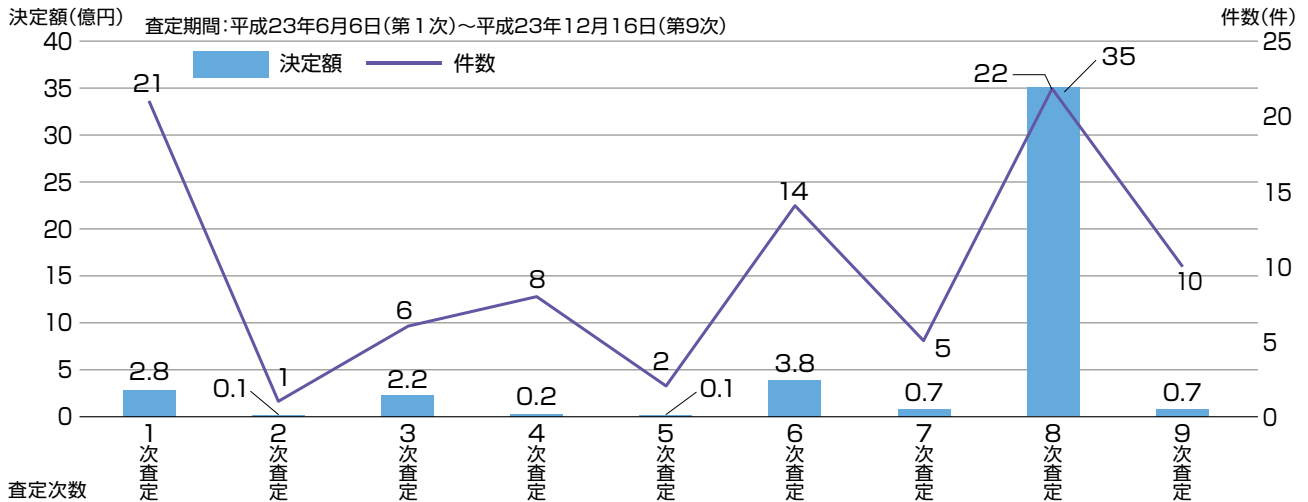
資料編

都市局の災害査定

[公園, 都市施設]

■災害査定件数, 申請及び査定決定金額 (県及び市町村計)

公園, 都市施設の災害査定は, 平成23年6月6日から開始し, 平成23年12月16日に完了しました。全9次査定までの総計として, 県が13件, 市町村(仙台市除く)が76件, 計89件の査定を行いました。査定決定金額は, 県が24億円, 市町村(仙台市除く)が22億円, 計46億円となりました。

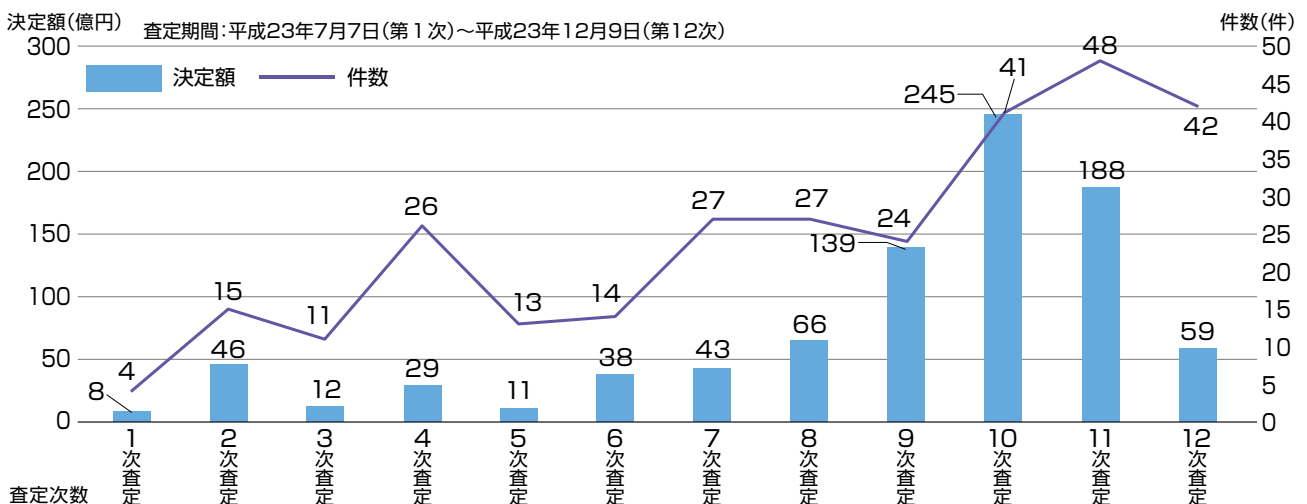


1次査定～9次査定における査定件数と査定決定金額(ただし, 仙台市を除く)

港湾局の災害査定

■災害査定件数, 申請及び査定決定額 (県)

港湾の災害査定は, 平成23年7月7日から開始し, 平成23年12月9日に完了しました。全12次査定までの総計として, 港湾施設が215件, 海岸保全施設が77件, 計292件(環境関連を除く)の査定を行いました。査定決定金額は, 港湾施設が365億円, 海岸保全施設が519億円, 計884億円となりました。

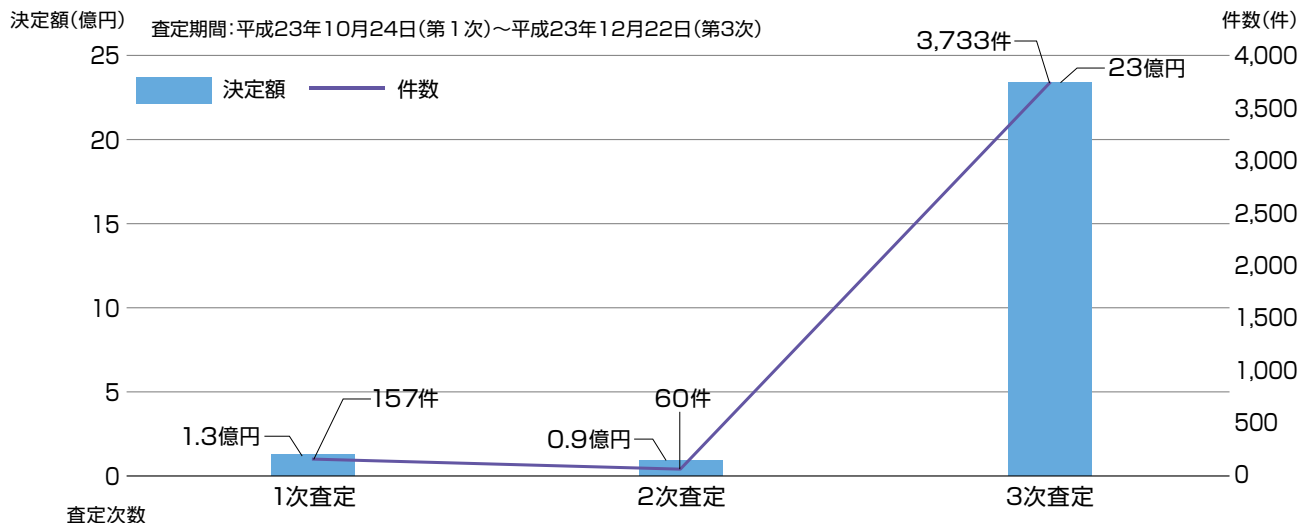


1次査定～12次査定における査定件数と査定決定金額

住宅関連の災害査定

■ 既設公営住宅の災害査定件数、申請及び査定決定額（県及び市町村計）

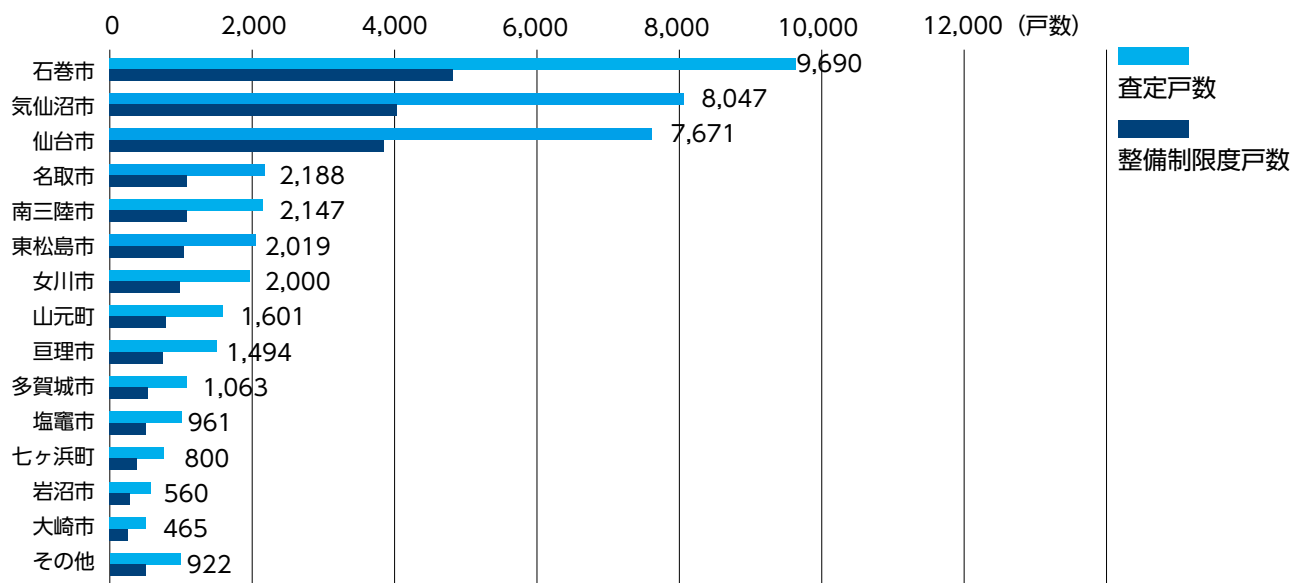
既設公営住宅の災害査定は、平成23年10月24日から開始し、平成23年12月22日に完了しました。全3次査定までの総計として、県が3,438件、市町村（仙台市を除く）が512件、計3,950件の査定を行いました。査定決定金額は、県が21億円、市町村（仙台市を除く）が4億円、計25億円となりました。



1次査定～3次査定における査定件数と査定決定金額（ただし、仙台市を除く）

■ 滅失住宅における自治体別の災害査定

県内の住宅滅失戸数の査定は、国土交通省東北地方整備局及び財務省東北財務局の職員が査定官となり、県及び市町村が共同で受ける形で、平成23年9月から開始し、平成24年3月に完了しました。全3次査定まで実施し、整備限度戸数20,732戸のうち20,619戸が補助対象となりました。



滅失住宅における自治体別の災害査定戸数と整備限度戸数

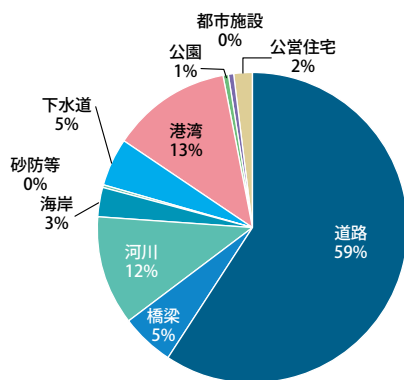
※その他は、美里町、涌谷町、登米市、栗原市、利府町、松島町、大郷町

県所管分の査定状況

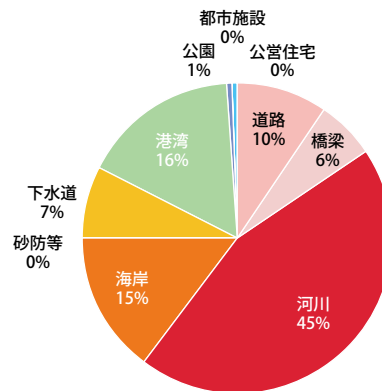
■ 県所管分 ● 査定件数2,418箇所 ● 査定決定額5,436億円

工種	査定決定内容		
	件数 (箇所)	金額 (百万円)	1 件当たり (百万円)
道路	1,437	51,496	36
橋梁	128	33,585	262
河川	278	242,938	874
海岸	74	80,326	1,085
砂防等	9	778	86
下水道	121	40,206	332
港湾	302	89,135	295
公園	13	2,387	184
都市施設	9	574	64
公営住宅	47	2,199	47
計	2,418	543,623	225

事務所別査定件数



事務所別査定決定額



■ 事務所別査定件数及び査定決定額

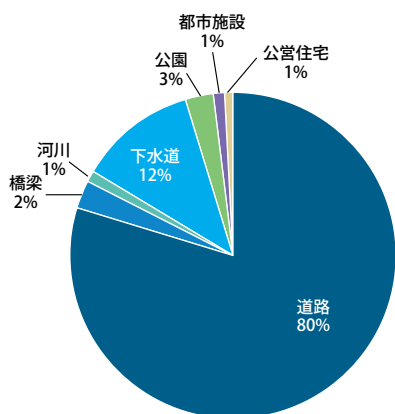
事務所名	道路		橋梁		河川		海岸		砂防等		下水道		港湾		公園		都市施設		公営住宅		合計	金額 (百万円)	
	件数	金額 (百万円)	件数	金額 (百万円)	件数	金額 (百万円)	件数	金額 (百万円)	件数	金額 (百万円)	件数	金額 (百万円)	件数	金額 (百万円)	件数	金額 (百万円)	件数	金額 (百万円)	件数	金額 (百万円)			
河川課	-	-	-	-	10	116	-	-	-	-	-	-	-	-	-	-	-	-	-	-	10	116	
住宅課	-	-	-	-	-	-	-	-	-	-	-	-	-	-	-	-	-	-	-	47	2,199	47	2,199
大河原土木	182	4,013	3	47	22	196	-	-	-	-	-	-	-	-	-	-	-	-	-	-	207	4,256	
仙台土木	345	14,917	32	2,821	95	78,323	16	8,745	1	689	-	-	-	-	7	1,663	-	-	-	-	496	107,159	
北部土木	100	1,531	21	398	40	923	-	-	5	79	-	-	-	-	-	-	-	-	-	-	166	2,930	
栗原地域	49	699	7	273	23	330	-	-	-	-	-	-	-	-	-	-	-	-	-	-	79	1,302	
東部土木	535	22,938	34	24,858	28	90,621	25	37,229	3	10	-	-	-	-	6	723	-	-	-	-	631	176,379	
登米地域	115	1,472	17	786	31	1,053	-	-	-	-	-	-	-	-	-	-	-	-	-	-	163	3,312	
気仙沼土木	111	5,925	14	4,402	21	71,274	33	34,352	-	-	-	-	11	11,047	-	-	-	-	-	-	190	127,000	
仙台東釜港湾	-	-	-	-	-	-	-	-	-	-	-	-	194	38,366	-	-	-	-	-	-	194	38,366	
石巻港湾	-	-	-	-	-	-	-	-	-	-	-	-	97	39,721	-	-	-	-	-	-	97	39,721	
中南部下水	-	-	-	-	-	-	-	-	-	75	33,021	-	-	-	-	-	-	-	-	-	75	33,021	
東部下水	-	-	-	-	-	-	-	-	-	34	6,054	-	-	-	-	-	-	-	-	-	34	6,054	
仙台地方ダム	-	-	-	-	4	53	-	-	-	-	-	-	-	-	-	-	-	-	-	-	4	53	
大崎地方ダム	-	-	-	-	4	48	-	-	-	-	-	-	-	-	-	-	-	-	-	-	4	48	
仙台湾背後地	-	-	-	-	-	-	-	-	-	12	1,131	-	-	-	-	-	9	574	-	-	21	1,705	
計	1,437	51,496	128	33,585	278	242,938	74	80,326	9	778	121	40,206	302	89,135	13	2,387	9	574	47	2,199	2,418	543,623	

市町村分の査定状況

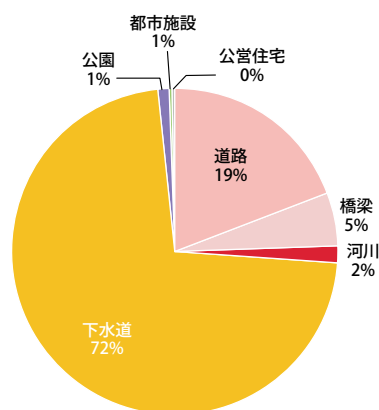
■市町村分 ●査定件数 5,073 箇所 ●査定決定額 3,351 億円

工種	査定決定内容		
	件数 (箇所)	金額 (百万円)	1 件当たり (百万円)
道路	4,052	64,335	16
橋梁	135	17,952	133
河川	59	5,160	87
下水道	600	241,882	403
公園	136	3,252	24
都市施設	53	1,611	30
公営住宅	38	898	24
計	5,073	335,091	66

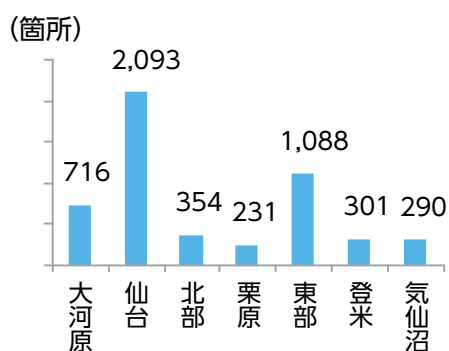
工種別査定件数割合



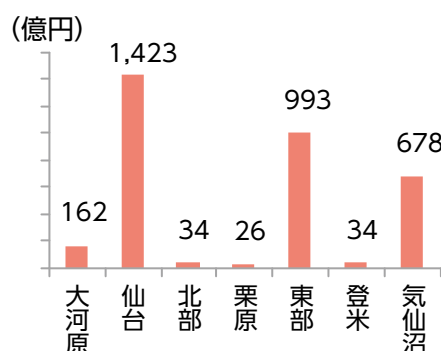
工種別査定件決定額割合



市町村管内別査定件数



市町村管内別査定決定額



市町村分の査定状況

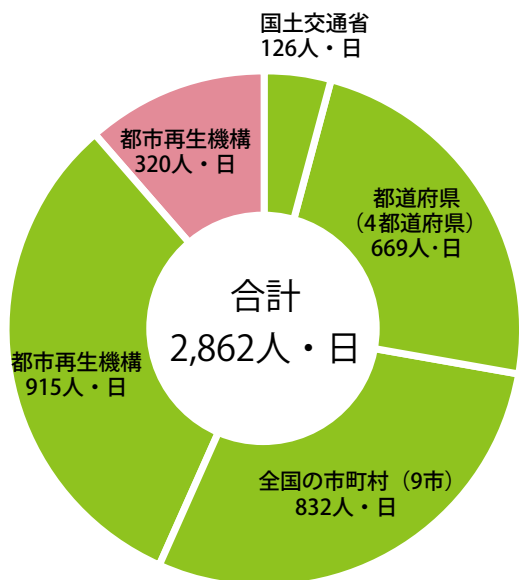
市町村別査定件数 及び 査定決定額

事務所名	道路		橋梁		河川		下水道		公園		都市施設		公営住宅		合計		
	件数	金額 (百万円)	件数	金額 (百万円)	件数	金額 (百万円)	件数	金額 (百万円)	件数	金額 (百万円)	件数	金額 (百万円)	件数	金額 (百万円)	件数	金額 (百万円)	1件当たり (百万円)
白石市	138	1,789	-	-	-	-	12	883	1	68	2	52	-	-	153	2,792	18
角田市	57	884	1	20	-	-	17	2,691	2	29	-	-	-	-	77	3,623	47
蔵王町	48	629	-	-	-	-	3	256	2	38	-	-	-	-	53	923	17
七ヶ宿町	3	114	-	-	-	-	1	8	-	-	-	-	-	-	4	122	31
大河原町	65	490	-	-	-	-	24	1,751	2	43	1	4	-	-	92	2,287	25
村田町	100	933	1	3	2	13	16	682	1	48	-	-	-	-	120	1,679	14
柴田町	66	592	-	-	-	-	6	1,083	2	11	-	-	-	-	74	1,686	23
川崎町	41	371	-	-	-	-	4	200	-	-	-	-	-	-	45	571	13
丸森町	80	1,449	3	40	1	4	14	1,061	-	-	-	-	-	-	98	2,554	26
大河原管内	598	7,250	5	63	3	17	97	8,615	10	237	3	56	-	-	716	16,238	23
仙台市	196	5,022	32	752	3	64	109	60,477	60	1,038	18	802	6	526	424	68,681	162
塩竈市	181	2,126	-	-	-	-	72	12,782	1	10	1	17	1	7	256	14,941	58
名取市	120	2,762	5	1,132	-	-	13	13,343	6	172	8	177	-	-	152	17,586	116
多賀城市	86	1,061	-	-	-	-	34	3,014	11	19	-	-	1	9	132	4,103	31
岩沼市	112	1,382	12	2,124	-	-	8	1,908	4	8	3	329	-	-	139	5,751	41
亘理町	174	1,709	1	45	-	-	9	2,370	4	208	3	10	-	-	191	4,340	23
山元町	245	1,819	2	6	4	63	16	7,676	1	421	3	109	-	-	271	10,065	37
松島町	103	1,110	1	891	1	75	11	7,259	1	10	-	-	-	-	117	9,345	80
七ヶ浜町	85	602	-	-	-	-	21	2,439	3	279	3	16	-	-	112	3,335	30
利府町	59	579	-	-	-	-	3	111	4	74	-	-	-	-	66	734	12
大和町	63	682	2	32	1	7	7	348	1	12	6	63	-	-	80	1,144	14
大郷町	105	1,604	1	14	5	33	3	76	-	-	-	-	-	-	114	1,726	15
富谷町	7	230	-	-	1	11	4	45	3	29	1	8	-	-	16	323	20
大衡村	20	118	-	-	-	-	3	70	-	-	-	-	-	-	23	188	8
仙台管内	1,556	20,804	56	4,994	15	254	313	111,887	99	2,279	46	1,531	8	542	2,093	142,291	68
大崎市	171	1,579	4	43	1	12	16	350	-	-	-	-	-	-	192	1,985	10
色麻町	1	7	-	-	-	-	1	26	-	-	-	-	-	-	2	33	17
加美町	8	46	-	-	-	-	1	29	-	-	-	-	-	-	9	75	8
涌谷町	62	295	6	56	-	-	4	190	-	-	-	-	-	-	72	541	8
美里町	66	626	-	-	-	-	4	154	2	8	-	-	7	10	79	798	10
北部管内	308	2,554	10	99	1	12	26	750	2	8	-	-	7	10	354	3,432	10
栗原市	204	1,381	3	86	-	-	16	1,033	-	-	-	-	8	72	231	2,573	11
栗原管内	204	1,381	3	86	-	-	16	1,033	-	-	-	-	8	72	231	2,573	11
石巻市	602	11,859	26	4,699	6	88	59	62,509	11	305	1	16	8	147	713	79,624	112
東松島市	277	3,509	2	7	-	-	14	7,140	5	46	3	9	5	119	306	10,831	35
女川町	53	727	6	894	-	-	9	6,990	1	278	-	-	-	-	69	8,888	129
東部管内	932	16,095	34	5,601	6	88	82	76,638	17	629	4	24	13	267	1,088	99,343	91
登米市	278	2,003	-	-	-	-	21	1,342	1	26	-	-	1	4	301	3,375	11
登米管内	278	2,003	-	-	-	-	21	1,342	1	26	-	-	1	4	301	3,375	11
気仙沼市	132	11,292	18	3,263	21	4,488	44	40,065	7	73	-	-	1	3	323	59,184	265
南三陸町	44	2,956	9	3,846	13	301	1	1,552	-	-	-	-	-	-	67	8,655	129
気仙沼管内	176	14,248	27	7,109	34	4,789	45	41,616	7	73	-	-	1	3	290	67,838	234
合計	4,052	64,335	135	17,952	59	5,160	600	241,882	136	3,252	53	1,611	38	898	5,073	335,091	66

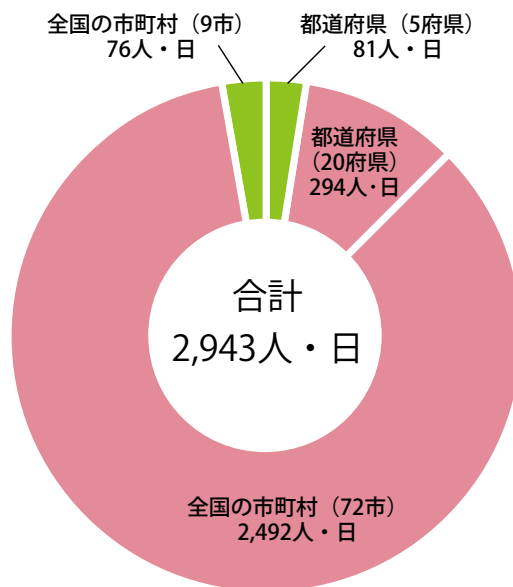
他都道県からの応援派遣職員

仮設住宅支援，下水道災害調査に係る応援派遣職員数（平成23年初動期）

■ 仮設住宅支援

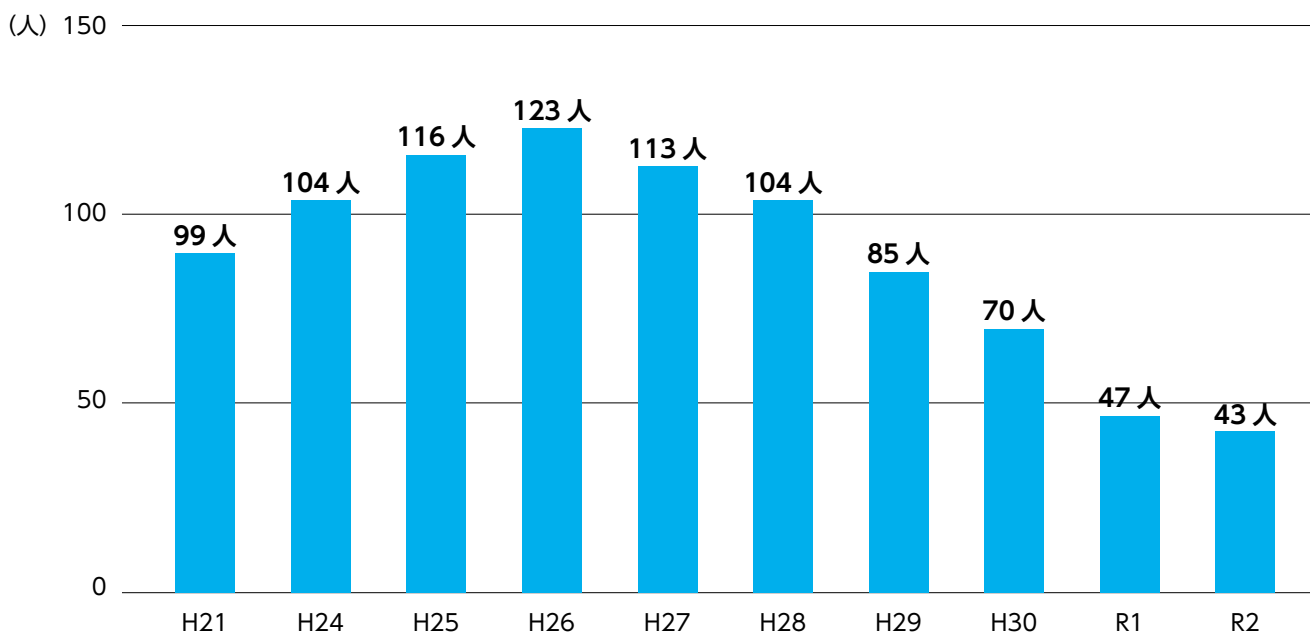


■ 下水道災害被害



災害復旧に係る他都道県からの地方自治法に基づく応援派遣職員数

■ 年度別応援派遣職員数



これまで応援いただいた自治法派遣職員数(令和2年4月現在)

派遣元	実派遣人数										計
	H23年度 H23.12.1	H24年度 H24.4.1	H25年度 H25.10.7	H26年度 H26.4.2	H27年度 H27.7.1	H28年度 H28.4.1	H29年度 H29.4.1	H30年度 H30.4.1	R1年度 H31.4.1	R2年度 R2.4.1	
北海道	10	6	10	10	9	8	5	3			61
秋田県	14	15	14	10	8	4	2			1	68
山形県	7	4	5	5	5	4	3	3	2	1	39
茨城県								1	1		2
群馬県			2	2	2	2	2				10
埼玉県		2	4	6	8	7	10	8	6	4	55
千葉県		1	1	2	2	1	1	1	2		11
東京都	20	12	7	11	11	11	12	12	12	13	121
神奈川県		1	2	5	3	4	4	12	8	8	47
新潟県	1	1	3	3	1	5	1	1	1	2	19
富山県	4	3	4	4	4	4	4	2	2	2	33
石川県	3	4	4	4	4	4	4	3	2	2	34
福井県	5										5
山梨県		2	1	1							4
岐阜県		4	4	4	4	3	2	1			22
愛知県	4	5	7	6	5	4	2	2	1		36
三重県		2	2	3	2	2	2	2	1	1	17
兵庫県	6	8	7	5	4	2	1	1			34
奈良県		1	3	3	3	3	2	1	1	1	18
鳥取県	1	1	5	5	5	4	2	2	1	1	27
広島県								1			1
島根県			2	1	1	1					5
山口県		2	1		1	1					5
徳島県	5	4	6	6	6	6	6	6	3		48
香川県			1	1	1	1	1	1	1	1	8
愛媛県	3	3	3	2	2	2	2	1			18
高知県		2	1	1	2	3	3	1			13
福岡県	4	5	3	8	5	5	4				34
佐賀県	4	4	3	2	3	2	1				19
長崎県										1	1
熊本県	7	7	4	4	4	2				1	29
大分県	1	2	3	3	3	3	3				18
宮崎県		1	2	3	2	3	2	2	1	2	18
鹿児島県		1	2	2	2	2	2	2	2	2	17
沖縄県		1		1	1	1	2	1			7
計	99	104	116	123	113	104	85	70	47	43	904
都道府県	17	28	30	30	30	30	27	24	17	16	

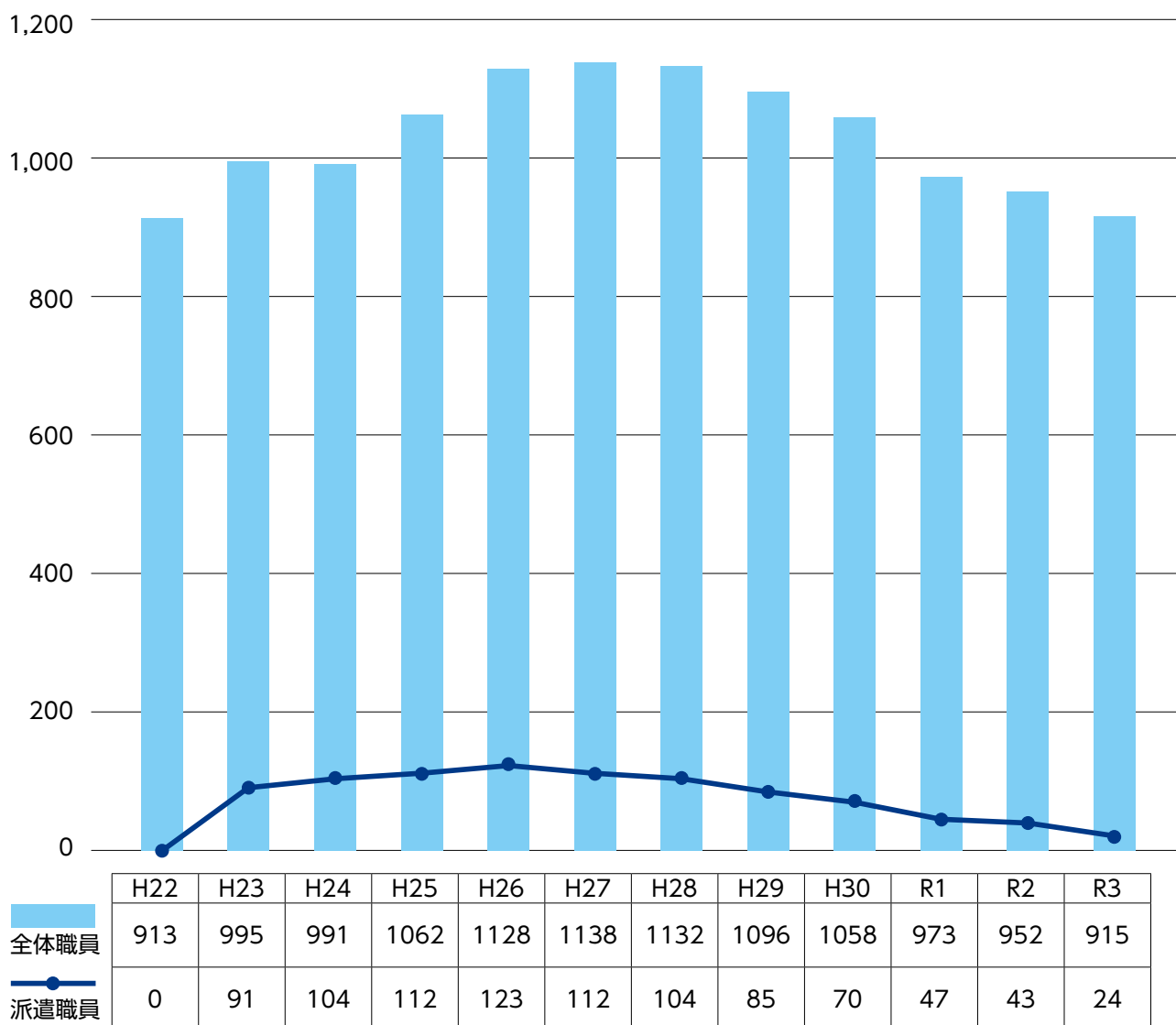
土木部職員数

土木部職員数の現状

令和3年度の土木部職員数は、10都県からの派遣職員24人を含めた総勢916人（対前年比36人減）の体制となっている。

東日本大震災以前の平成22年度の土木部職員数は913人であった。

■土木部職員数の推移



※1 令和3年度は4月2日時点

※2 令和元年度は、組織改編により、流域下水道事業が企業局へ移行

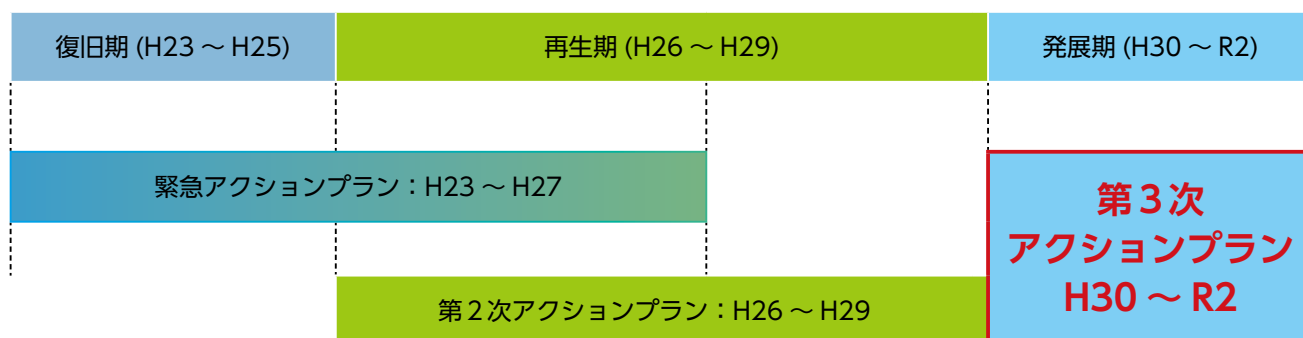
宮城県社会資本再生・復興計画

第3次アクションプラン

平成30年度～令和2年度〈平成30年3月策定〉

※「アクションプラン」＝「宮城県社会資本再生・復興計画」の行動計画

- 取組方針：震災前を超えて、我が国をリードする先進的な防災・減災機能を備えた県土づくり
- 「宮城県社会資本再生・復興計画」の集大成
- 復興まちづくり及び災害復旧事業の完成，創造的復興に向けた取組の推進



発展期における取組施策のポイント

●「災害に強いまちづくり宮城モデルの構築」【基本目標 1, 2】

- 先進的な防災・減災機能を備えた，壊滅的な被災を回避する粘り強い県土構造への転換
- 復興まちづくり，災害復旧事業の完成・総合的な治水対策・土砂災害防止対策の推進

●創造的な復興に向けた取組みの推進【基本目標 2, 3】

- 宮城県広域防災拠点の整備や民営化した仙台空港の利用促進・交流人口拡大，産業活性化に向けた取組み

●今後想定される様々な課題に対応する県土づくり【基本目標 1, 2, 3】


- 加速化するインフラの老朽化，気象変動に伴う災害リスクの増加，急激に進行する高齢化・人口減少社会への対応
- 地域住民と連携した生活密着型の社会資本整備

東日本大震災 年次記録誌(宮城県土木部版)

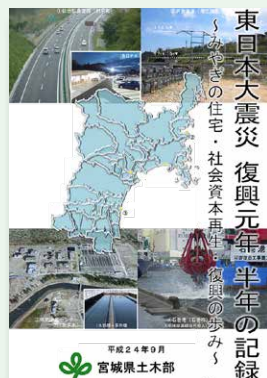
宮城県土木部では、平成23年度から、東日本大震災に関する部内各課(室)・地方機関の復旧・復興の取り組みについてまとめ、「東日本大震災の記録(宮城県土木部)」として発行しています。




暫定版
平成23年9月発行



1年目の記録
平成24年3月発行




復興元年 半年の記録
平成24年9月発行



2年目の記録
平成25年3月発行



3年目の記録
平成26年3月発行




4年目の記録
平成27年3月発行



5年目の記録
平成28年3月発行




6年目の記録
平成29年3月発行



7年目の記録
平成30年3月発行



8年目の記録
平成31年4月発行



9年目の記録
令和2年3月発行



10年目の記録
令和3年3月発行

令和 4 年 3 月

編集：宮城県土木部土木総務課

〒 980-8570 宮城県仙台市青葉区本町 3 丁目 8-1

TEL：022-211-3108 FAX：022-211-3199