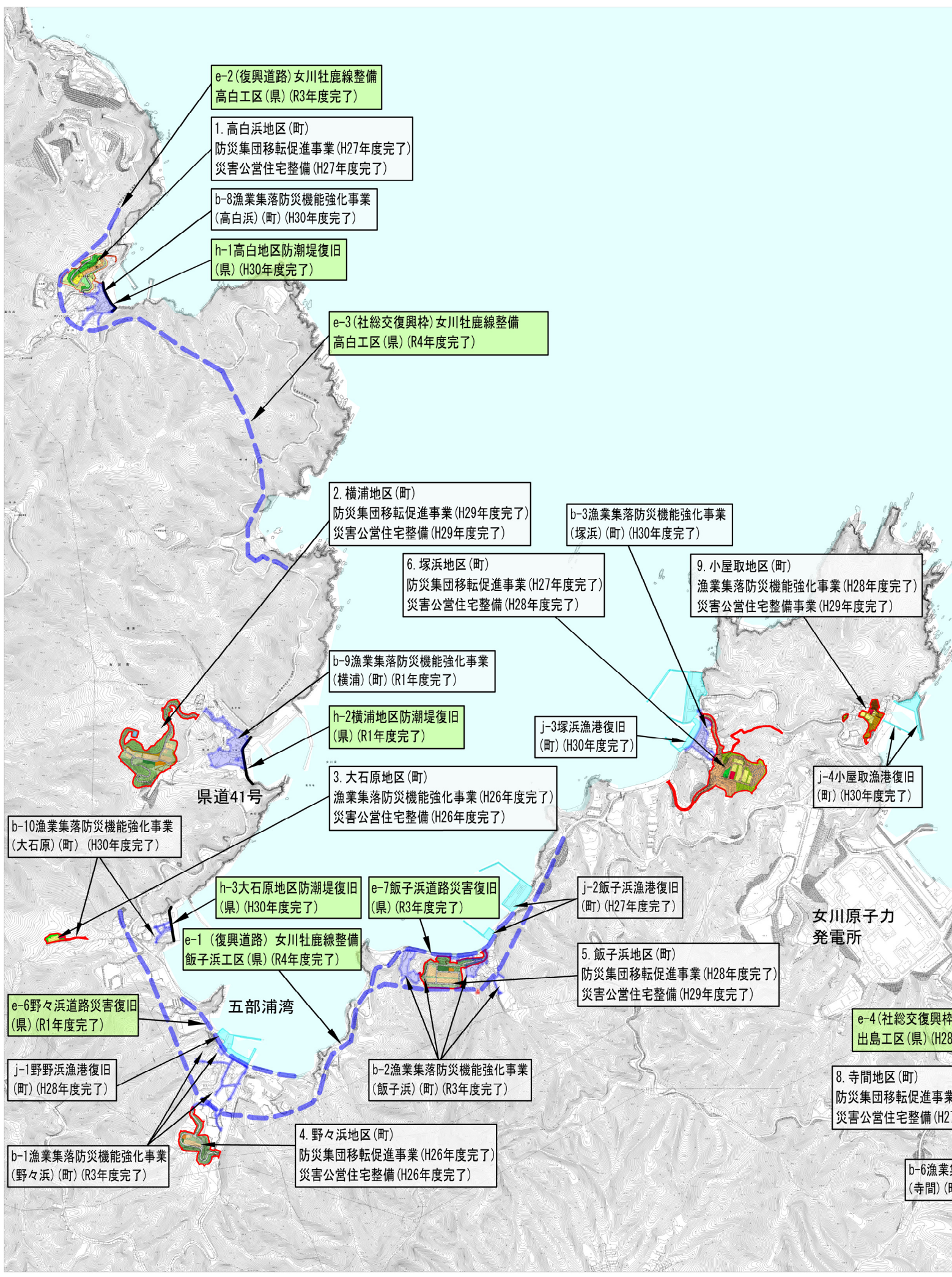
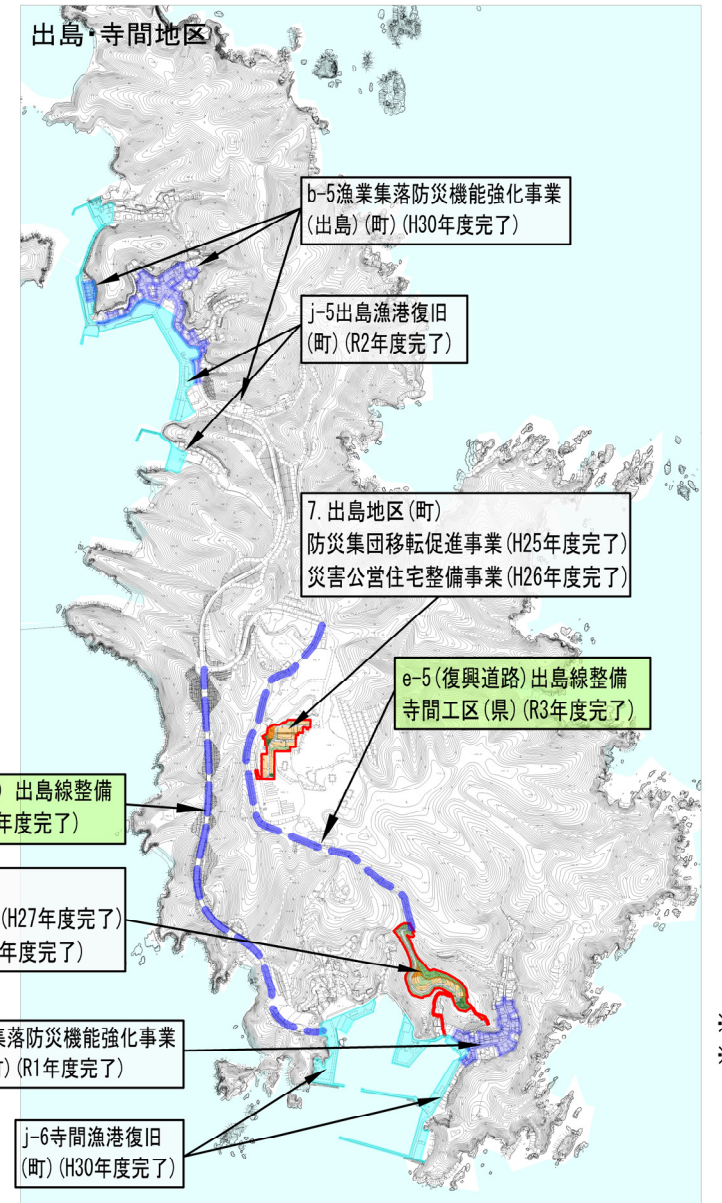
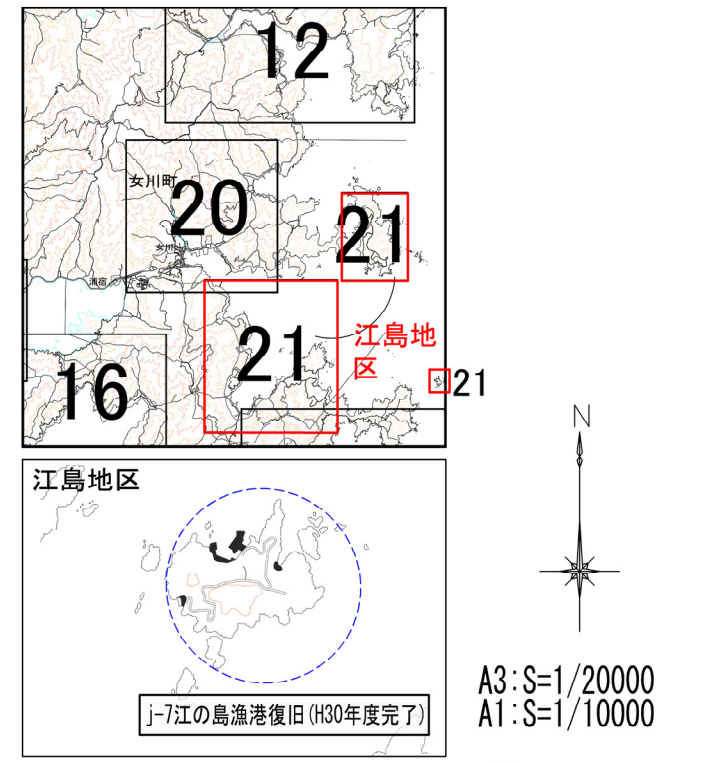


カルテ案内図



| 連番 | 事業名 | 事業概要 |
|----|------------------------|------------------------|
| 1 | 高白浜地区 防災集団移転促進事業 | 借地・分譲宅地数：3戸分 |
| | | 災害公営住宅整備事業 整備戸数：10戸 |
| 2 | 横浦地区 防災集団移転促進事業 | 借地・分譲宅地数：10戸分 |
| | | 災害公営住宅整備事業 整備戸数：6戸 |
| 3 | 大石原浜地区 漁業集落防災機能強化事業 | 借地・分譲宅地数：2戸分 |
| | | 災害公営住宅整備事業 整備戸数：1戸 |
| 4 | 野々浜地区 防災集団移転促進事業 | 借地・分譲宅地数：1戸分 |
| | | 災害公営住宅整備事業 整備戸数：5戸 |
| 5 | 飯子浜地区 防災集団移転促進事業 | 借地・分譲宅地数：14戸分 |
| | | 災害公営住宅整備事業 整備戸数：1戸 |
| 6 | 塚浜地区 防災集団移転促進事業 | 借地・分譲宅地数：10戸分 |
| | | 災害公営住宅整備事業 整備戸数：2戸 |
| 7 | 出島地区 防災集団移転促進事業 | 借地・分譲宅地数：1戸分 |
| | | 災害公営住宅整備事業 整備戸数：24戸 |
| 8 | 寺間地区 防災集団移転促進事業 | 借地・分譲宅地数：1戸分 |
| | | 災害公営住宅整備事業 整備戸数：6戸 |
| 9 | 小屋取地区 漁業集落防災機能強化事業 | 借地・分譲宅地数：4戸 |
| | | 災害公営住宅整備事業 整備戸数：1戸 |

カルテに関する連絡先

| 事業名 | 連絡先 |
|----------|----------|
| 県道整備 | 東部土木事務所 |
| 防潮堤復旧・新設 | 石巻港湾事務所 |
| 町事業 | 女川町建設課 |
| | 女川町町民生活課 |

※本カルテでは国土院から提供された図面を使用しています。
 ※住宅整備に係る表は「住まいの復興工程表(令和3年3月末時点 復興庁公表)」を準用しています。