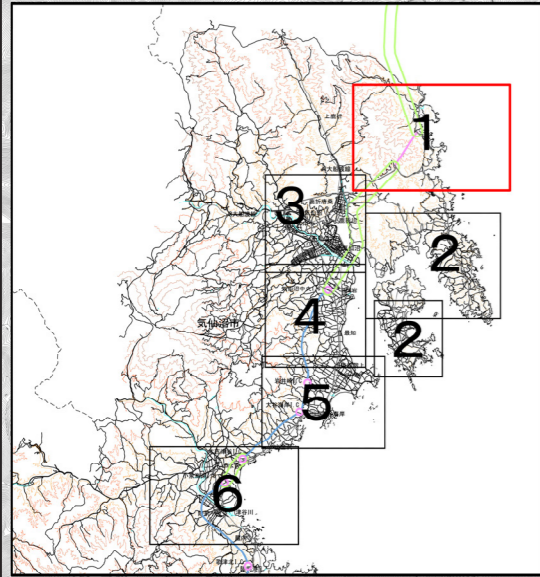
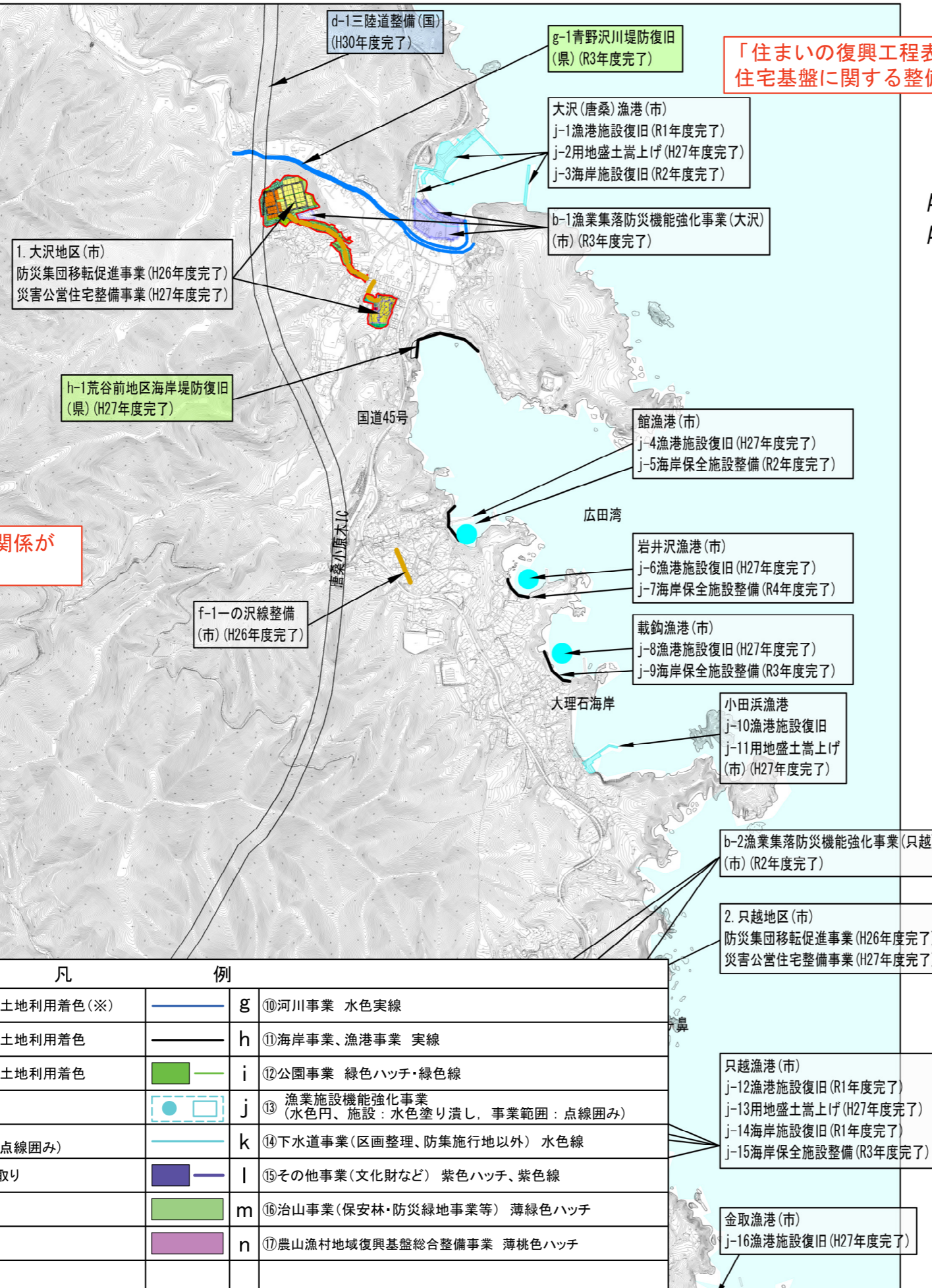


復興まちづくり事業カルテの見方

カルテ案内図



他のエリアのカルテとの位置関係が確認できます。



「住まいの復興工程表(復興庁)」から住宅基盤に関する整備個数を記載しています。

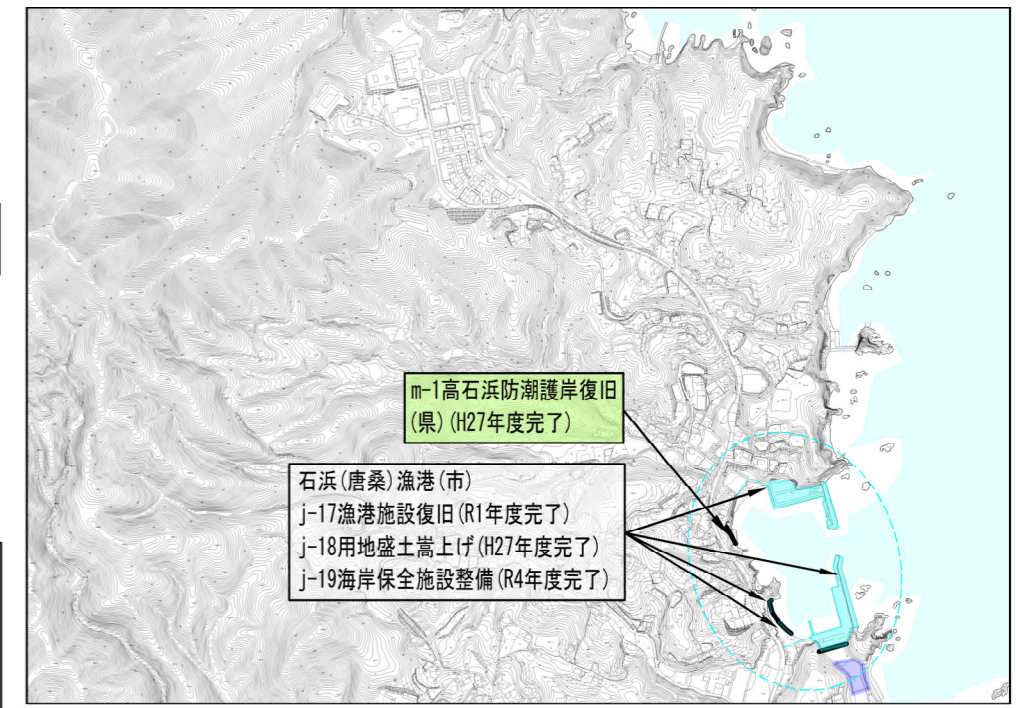
A3:S=1/20,000
A1:S=1/10,000

連番	事業名	事業概要
1	大沢地区 防災集団移転促進事業	借地・分譲宅地数：47戸分
		災害公営住宅整備事業 整備戸数：28戸
2	只越地区 防災集団移転促進事業	借地・分譲宅地数：12戸分 災害公営住宅整備事業 整備戸数：11戸


カルテに関する連絡先

事業名	連絡先
三陸道整備	国土交通省東北地方整備局仙台河川国道事務所
県道整備, 河川堤防・防潮堤復旧	気仙沼土木事務所
高石浜防潮護岸復旧	気仙沼地方振興事務所林業振興部
市事業	気仙沼市土木課
	気仙沼市住宅課
	気仙沼市水産課

凡		例	
	a ①復興土地区画整理事業 赤色縁取り+土地利用着色(※)		g ⑩河川事業 水色実線
	a ②防災集団移転促進事業 赤色縁取り+土地利用着色		h ⑪海岸事業、漁港事業 実線
	a ③津波復興拠点整備事業 赤色縁取り+土地利用着色		i ⑫公園事業 緑色ハッチ・緑色線
	a ④災害公営住宅整備事業 赤色縁取り		j ⑬漁業施設機能強化事業 (水色円、施設：水色塗り潰し、事業範囲：点線囲み)
	b ⑤漁業集落防災機能強化事業 (施設：青色塗り潰し、事業範囲：点線囲み)		k ⑭下水道事業(区画整理、防集施行地以外) 水色線
	c ⑥その他水産業基盤関係事業 紺色縁取り		l ⑮その他事業(文化財など) 紫色ハッチ、紫色線
	d ⑦道路事業(国) 二重線・赤色矢印		m ⑯治山事業(保安林・防災緑地事業等) 薄緑色ハッチ
	e ⑧道路事業(県) 青色矢印		n ⑰農山漁村地域復興基盤総合整備事業 薄桃色ハッチ
	f ⑨道路事業(市町) 黄土色矢印		



※本カルテでは国土地理院から提供された図面を使用しています。
※住宅整備に係る表は「住まいの復興工程表(令和3年3月末時点 復興庁公表)」を準用しています。



※①復興土地区画整理事業で都市計画決定された事業は区域内を赤色着色