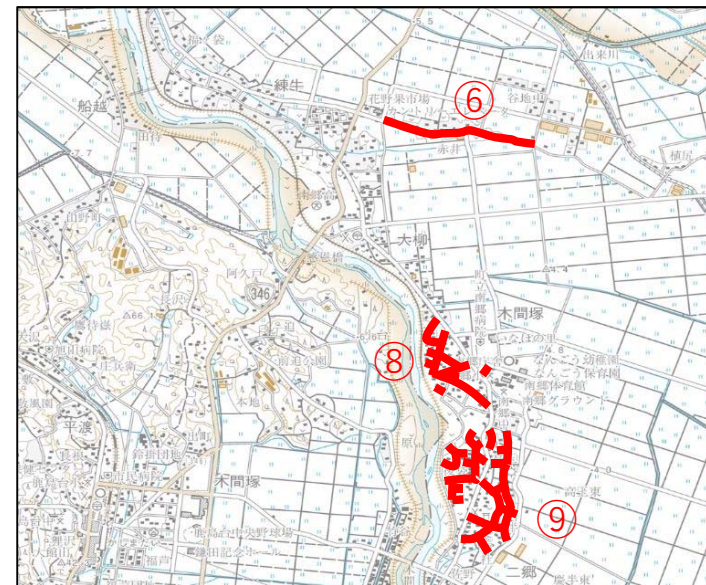
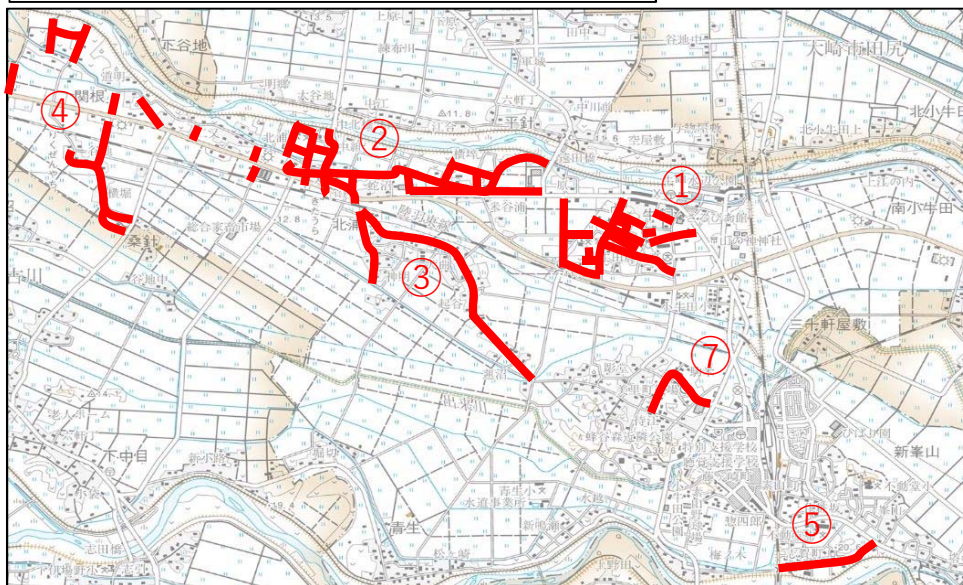


宮城県 美里町 道路事業予定箇所一覽

様式一A

番号	路線名	事業箇所	事業主体	事業概要	事業延長 (m)	事業期間	全体事業費 (億円)
①	(1)町道西原線外14路線	美里町	美里町	路肩拡幅	4,200	H30~R3	3.5
②	(他)町道北浦中埜線外16路線	美里町	美里町	路肩拡幅	6,041	R1~R5	3.3
③	(1)町道彫堂線外1路線	美里町	美里町	路肩拡幅	2,750	R5~R9	1.9
④	(他)町道谷地桑針線外10路線	美里町	美里町	路肩拡幅	4,130	R6~R10	3.9
⑤	(2)町道梅ノ木不動堂線路線	美里町	美里町	路肩拡幅	850	R4~R8	1.9
⑥	(1)町道赤谷線路線	美里町	美里町	路肩拡幅	1,700	R5~R9	2.0
⑦	(2)町道庁舎前線路線	美里町	美里町	路肩拡幅	760	R3~R12	1.5
⑧	(他)町道木間塚本道線外12路線	美里町	美里町	路肩拡幅	2,720	R6~R10	3.3
⑨	(他)町道上野線外18路線	美里町	美里町	路肩拡幅	4,580	R7~R11	3.9
⑩	(1)町道荻埜東田線外229路線	美里町	美里町	橋梁点検	(283橋)	R3~R12	1.5
⑪	(他)町道北浦中埜線外9路線	美里町	美里町	橋梁補修	(3橋)	R3~R4	1.1
⑫	(他)町道植尻線外18路線	美里町	美里町	橋梁補修	(14橋)	R3~R6	2.0
⑬	(1)町道駅前大通線外184路線	美里町	美里町	橋梁補修	(232橋)	R8~R12	2.5

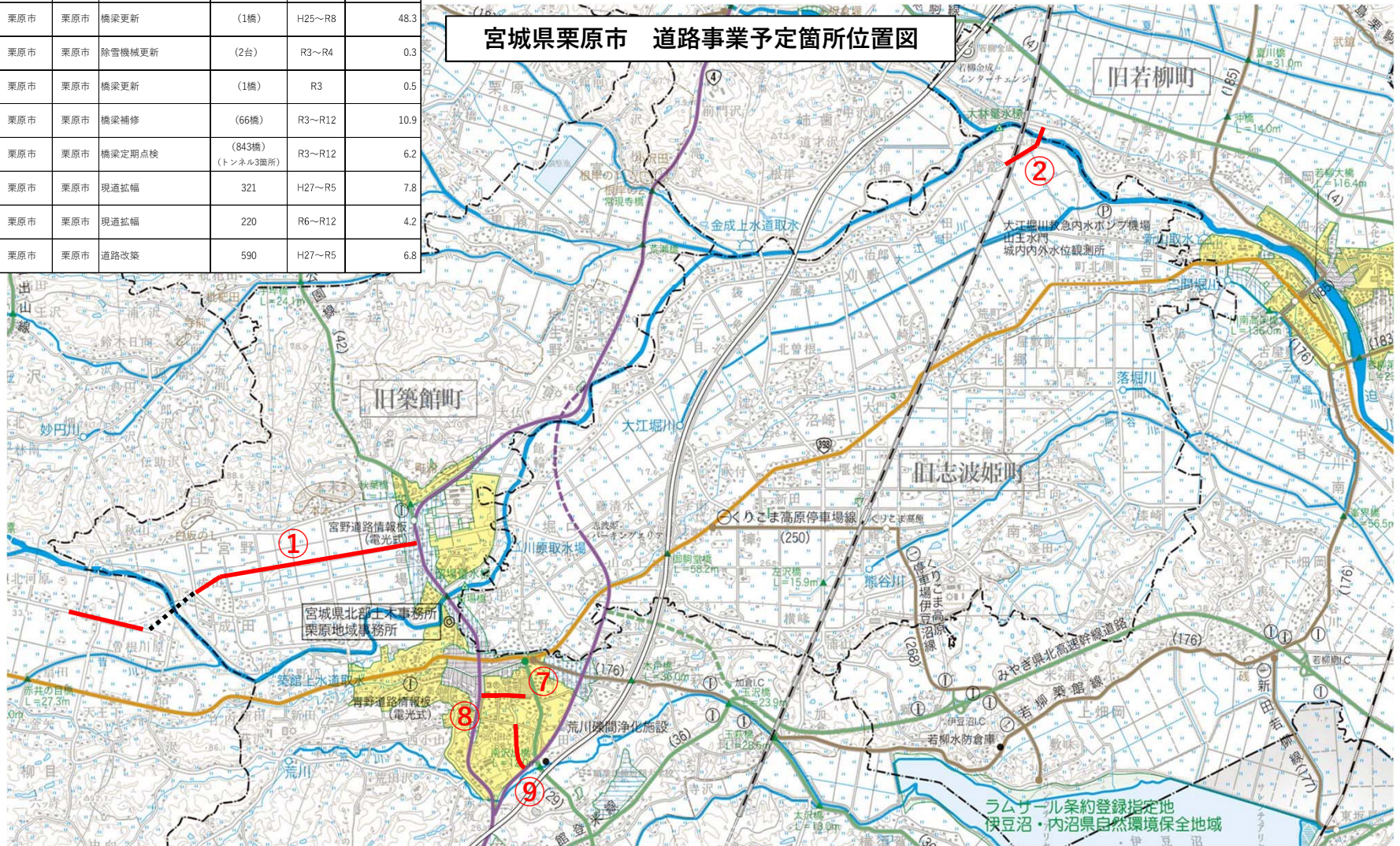
宮城県 涌谷町 道路事業予定箇所位置図



宮城県 栗原市 道路事業予定箇所一覧

様式一A

番号	路線名	事業箇所	事業主体	事業概要	事業延長 (m)	事業期間	全体事業費 (億円)
①	(他)栗原中央西線ほか1路線	栗原市	栗原市	バイパス	3,700	H21~R7	14.2
②	(1)大林線	栗原市	栗原市	橋梁更新	(1橋)	H25~R8	48.3
③	(2)新田線ほか	栗原市	栗原市	除雪機械更新	(2台)	R3~R4	0.3
④	(1)中央通線ほか66路線	栗原市	栗原市	橋梁更新	(1橋)	R3	0.5
⑤	(1)中央通線ほか66路線	栗原市	栗原市	橋梁補修	(66橋)	R3~R12	10.9
⑥	(1)沢辺大岡線ほか592路線	栗原市	栗原市	橋梁定期点検	(843橋) (トンネル3箇所)	R3~R12	6.2
⑦	(都)一迫南線(2)	栗原市	栗原市	現道拡幅	321	H27~R5	7.8
⑧	(都)一迫南線(3)	栗原市	栗原市	現道拡幅	220	R6~R12	4.2
⑨	(都)駅前大通線	栗原市	栗原市	道路改築	590	H27~R5	6.8

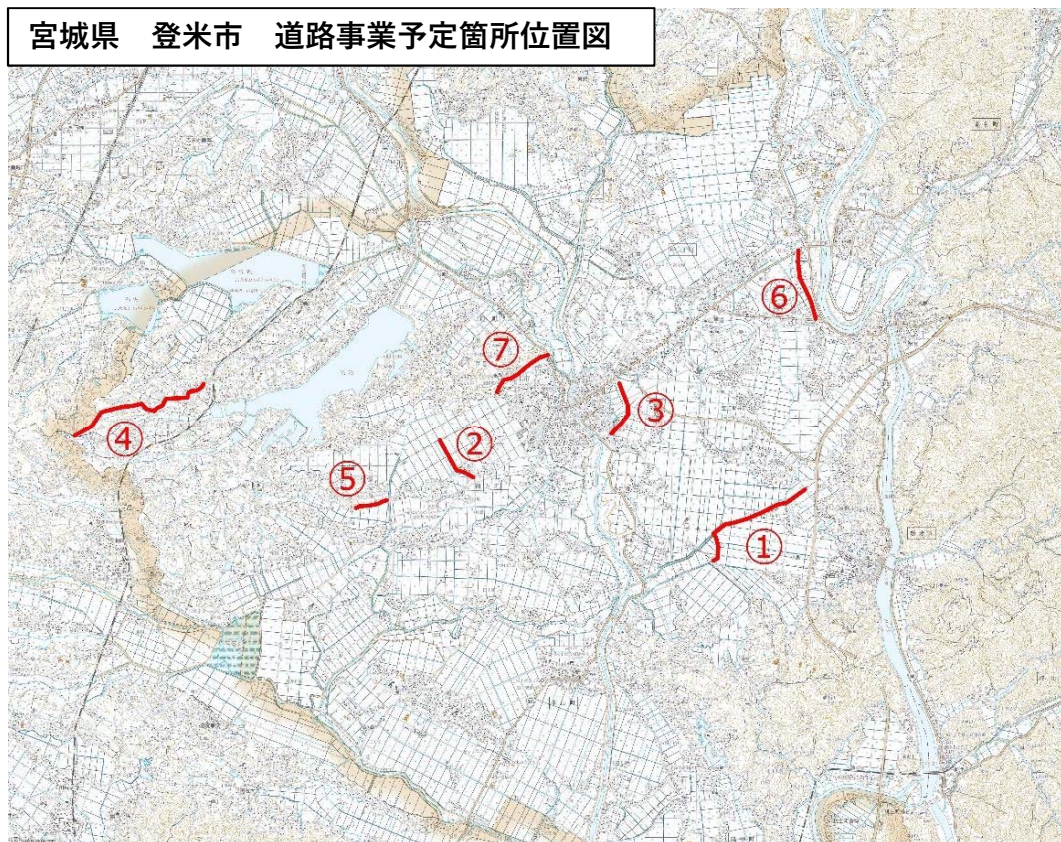


宮城県 登米市 道路事業予定箇所一覧

様式一A

番号	路線名	事業箇所	事業主体	事業概要	事業延長 (m)	事業期間	全体事業費 (億円)
①	(他)市道つづら淵線	登米市	登米市	現道拡幅	3,200	H21～R7	6.5
②	(他)市道永田・板倉線	登米市	登米市	現道拡幅	1,966	H29～R10	4.3
③	(他)市道梅ノ木・平柳線	登米市	登米市	バイパス	1,760	H28～R5	9.9
④	(1)市道赤坂線	登米市	登米市	現道拡幅	3,750	R1～R14	6.8
⑤	(1)市道町・十文字線ほか12路線	登米市	登米市	舗装補修	10,400	R3～R12	7.5
⑥	(他)市道堀米・下川面線（浅水地区）	登米市	登米市	歩道設置	1,670	H26～R4	3.8
⑦	(2)市道石打坂・西館線（北方地区）	登米市	登米市	歩道設置	1,580	H21～R4	10.8
⑧	(1)市道大貝堤線外100路線	登米市	登米市	橋梁補修	(51橋)	R3～R12	12.7
⑨	(1)市道大貝堤線外1069路線	登米市	登米市	橋梁定期点検	(1476橋)	R3～R12	3.9

宮城県 登米市 道路事業予定箇所位置図



番号	路線名	事業箇所	事業主体	事業概要	事業延長 (m)	事業期間	全体事業費 (億円)
①	(1)山崎馬鞍線ほか1路線	石巻市	石巻市	現道拡幅	1,400	H22~R5	12.2
②	(1)山崎馬鞍線(中島工区)	石巻市	石巻市	現道拡幅	1,300	H26~R4	7.4
③	(仮)新東内海橋線	石巻市	石巻市	橋梁新設	115	H30~R4	12.8
④	(2)新立野・元浦屋敷線	石巻市	石巻市	避難路整備	90	R3~R3	0.8
⑤	(1)中浦橋釜北橋線	石巻市	石巻市	避難路整備	119	R3~R3	0.9
⑥	(1)三輪田線	石巻市	石巻市	歩道設置	3,800	R1~R12	11.2
⑦	(1)単独線	石巻市	石巻市	歩道設置	3,200	R1~R11	9.1
⑧	(2)新田町谷地中線	石巻市	石巻市	避難路整備	430	R3~R6	1.3
⑨	(2)明治橋稻井小・中学校線	石巻市	石巻市	避難路整備	800	R3~R6	2.3
⑩	沢尻相野佐野線外224路線	石巻市	石巻市	橋梁定期点検	(907橋)	R3~R12	4.7
⑪	市道谷地針岡線外12路線	石巻市	石巻市	橋梁修繕	(13橋)	R3~R4	0.7
⑫	中埜橋石巻大橋伊原津一丁目線外2路線	石巻市	石巻市	トンネル修繕	(4箇所)	R3~R5	2.3
⑬	中埜橋石巻大橋伊原津一丁目線外2路線	石巻市	石巻市	トンネル定期点検	(4箇所)	R3~R12	0.6
⑭	(都)七窪蛇田線	石巻市	石巻市	道路改築	570	H26~R5	75.2

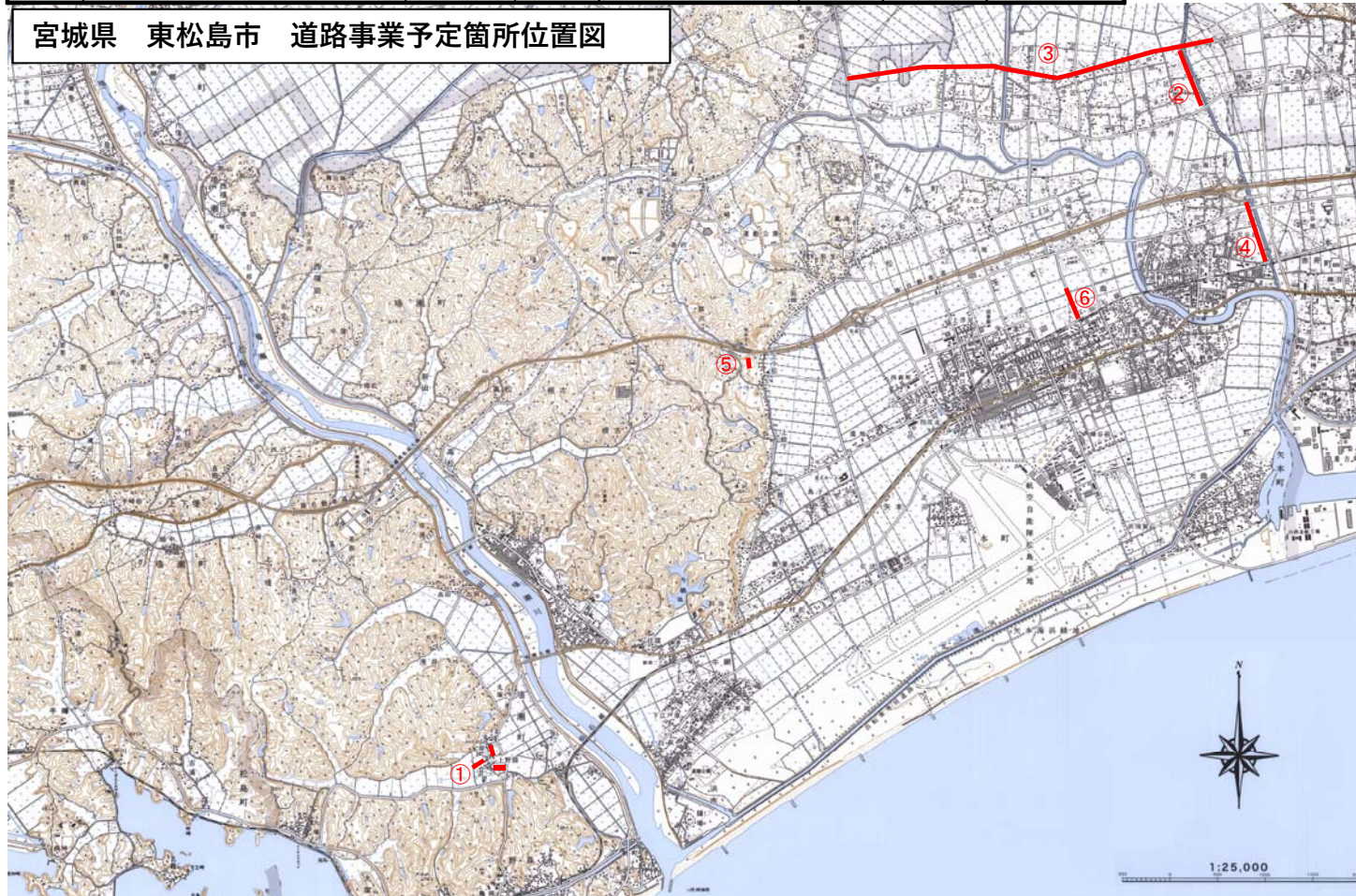
宮城県 石巻市 道路事業予定箇所位置図



宮城県 東松島市 道路事業予定箇所一覧

様式一A

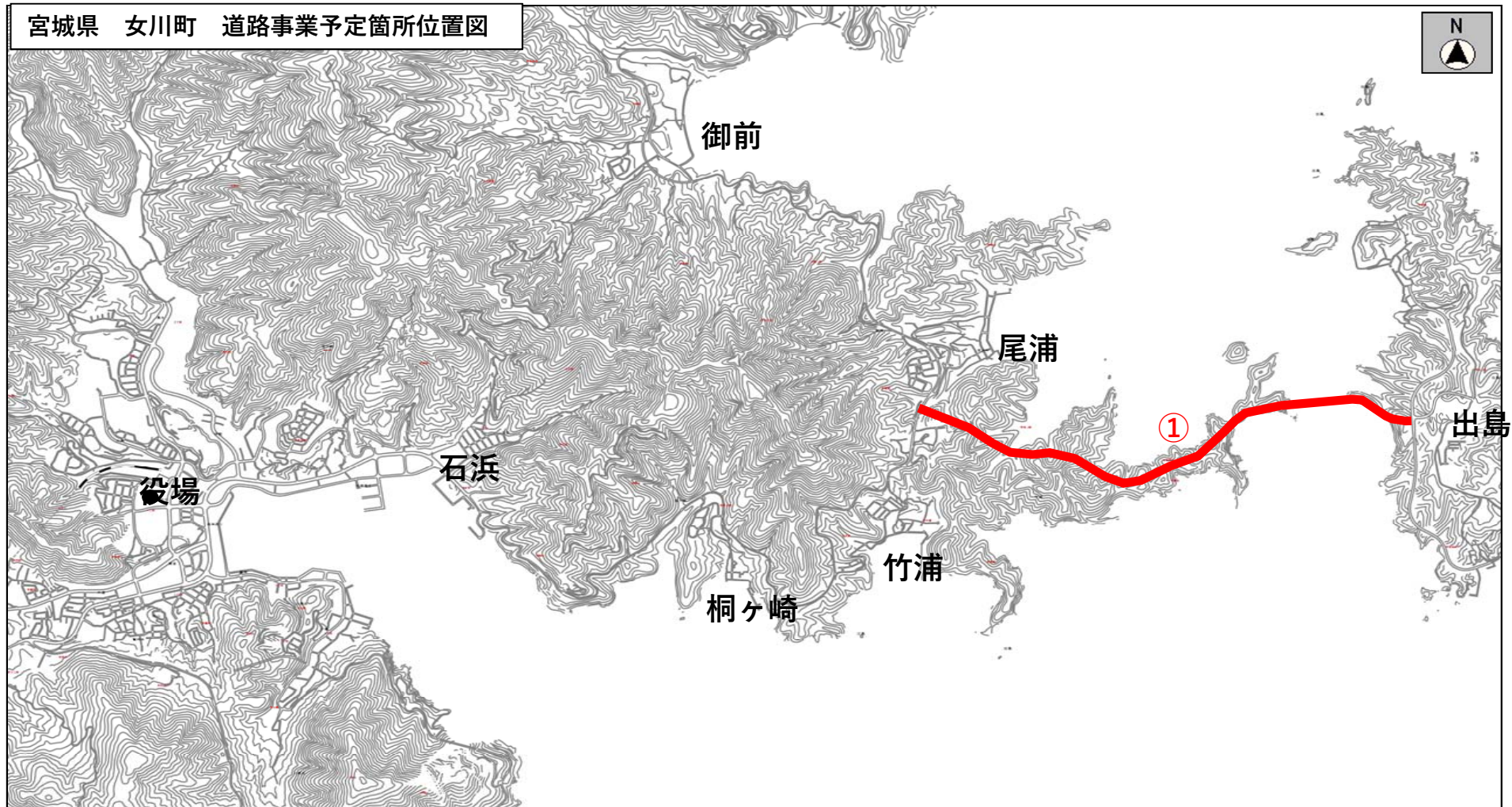
番号	路線名	事業箇所	事業主体	事業概要	事業延長 (m)	事業期間	全体事業費 (億円)
①	(他)上野蒜2号線外2路線	東松島市	東松島市	現道拡幅	400	R9~R12	1.8
②	(他)関の内・東54号線	東松島市	東松島市	現道拡幅	700	R7~R10	4.8
③	(2)袋堀・下区線	東松島市	東松島市	現道拡幅	4,500	R8~R12	19.5
④	(他)赤井堀西4号線	東松島市	東松島市	現道拡幅	700	R2~R4	1.5
⑤	(仮)矢本PA1号線	東松島市	東松島市	道の駅整備	300	R3~R4	1.8
⑥	(他)作田浦・月観14号線(矢本地区)	東松島市	東松島市	歩道設置	400	R2~R7	2.1
⑦	月観橋外198橋	東松島市	東松島市	橋梁定期点検	(199橋)	R3~R12	1.8
⑧	南浦5号橋外31橋	東松島市	東松島市	橋梁補修	(32橋)	R3~R4	5.2



宮城県 女川町 道路事業予定箇所一覧

様式一A

番号	路線名	事業箇所	事業主体	事業概要	事業延長 (m)	事業期間	全体事業費 (億円)
①	(他)女川出島線	女川町	女川町	新設	2,920	H27～R6	150.0
②		女川町	女川町	橋梁定期点検	(27橋)	R6～R11	0.2
③		女川町	女川町	橋梁補修	(27橋)	R6～R11	0.1

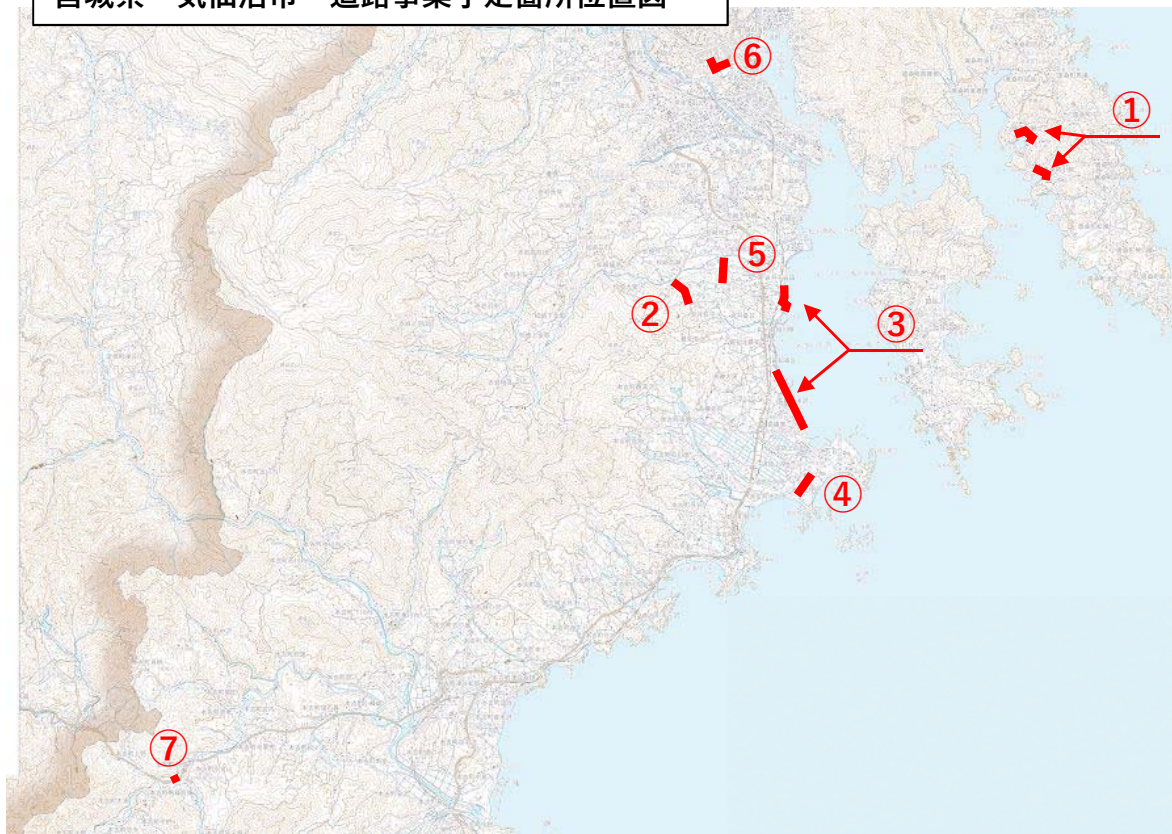


宮城県 気仙沼市 道路事業予定箇所一覧

様式一A

番号	路線名	事業箇所	事業主体	事業概要	事業延長 (m)	事業期間	全体事業費 (億円)
①	(1)市道小鯖立線	気仙沼市	気仙沼市	現道拡幅	1,550	H20~R14	17.2
②	(1)市道田中赤貝線	気仙沼市	気仙沼市	現道拡幅	740	H27~R15	6.7
③	(1)市道港岩井崎線	気仙沼市	気仙沼市	現道拡幅	2,350	H31~R15	4.0
④	(他)市道明戸瀬向線	気仙沼市	気仙沼市	現道拡幅	467	H31~R3	0.9
⑤	(1)市道萱原ノ沢線	気仙沼市	気仙沼市	歩道設置	700	H26~R6	4.2
⑥	(他)八日町河原田線ほか1路線	気仙沼市	気仙沼市	避難路整備	330	R3~R5	2.2
⑦	上野旧県道線	気仙沼市	気仙沼市	橋梁更新	(1橋)	R3~R4	0.8
⑧	津谷中道線外3 4 7 路線	気仙沼市	気仙沼市	橋梁定期点検	(348橋)	R3~R12	1.5
⑨	本郷古町線外8路線	気仙沼市	気仙沼市	橋梁補修	(9橋)	R3~R6	1.6
⑩	小鯖立線	気仙沼市	気仙沼市	トンネル定期点検	(1箇所)	R5~R10	0.3
⑪	小鯖立線	気仙沼市	気仙沼市	トンネル補修	(1箇所)	R3~R4	0.3
⑫	川原崎線	気仙沼市	気仙沼市	道路附属物定期点検	(1箇所)	R3~R8	0.1

宮城県 気仙沼市 道路事業予定箇所位置図



宮城県 南三陸町 道路事業予定箇所一覧

様式一A

番号	路線名	事業箇所	事業主体	事業概要	事業延長 (m)	事業期間	全体事業費 (億円)
①	(1)町道横断1号線	南三陸町	南三陸町	現道拡幅	2,600	H27~R17	10.0
②	(1)町道上沢線外67路線	南三陸町	南三陸町	橋梁定期点検	(106橋)	R3~R12	0.5
③	(他)町道津の宮滝浜線外50路線	南三陸町	南三陸町	橋梁補修	(51橋)	R3~R12	2.9

宮城県 南三陸町 道路事業予定箇所位置図

