

平成28年度

第181回宮城県都市計画審議会議案書

平成28年8月

宮城県都市計画審議会

## 第181回宮城県都市計画審議会

日 時 平成28年8月4日（木）  
午後1時30分から  
場 所 宮城県行政庁舎  
9階 第1会議室

### 次 第

- 1 開 会
- 2 会長の選任等
- 3 報 告  
第180回宮城県都市計画審議会議案の処理結果について
- 4 議 案  
議案第2330号ほか 1件
- 5 そ の 他
- 6 閉 会

## 目 次

### 1 報 告

第180回宮城県都市計画審議会議案の処理結果について ……	3
-------------------------------	---

### 2 議 案

議案第2330号 石巻広域都市計画緑地の変更について ……	4
-------------------------------	---

議案第2331号 仙塩広域都市計画下水道の変更について ……	7
--------------------------------	---

第180回宮城県都市計画審議会議案の処理結果について

決定主体	議案番号	関係市町村	件名	処理結果
宮城県	第2328号	石巻市 東松島市 女川町	石巻広域都市計画区域の整備，開発及び保全の方針の変更について	平成28年5月24日 宮城県告示第515号
宮城県	第2329号	石巻市 女川町	石巻広域都市計画区域区分の変更について	平成28年5月24日 宮城県告示第516号

## 石巻広域都市計画緑地の変更について

根拠条文：都市計画法第21条第2項において準用する

同法第18条第1項

都市計画案：別紙のとおり

石巻広域都市計画緑地の変更（宮城県決定）

都市計画緑地中 1 号矢本海浜緑地を次のように変更する。

名 称		位 置	面 積	備 考
番 号	緑地名			
1 号	矢本海浜緑地	東松島市大曲字下台 矢本字下立沼前，板取， 鎌沼，三本松，沼下，弘 法 牛網字海辺	約 108.4ha	園路，広場，駐車 場，避難築山等

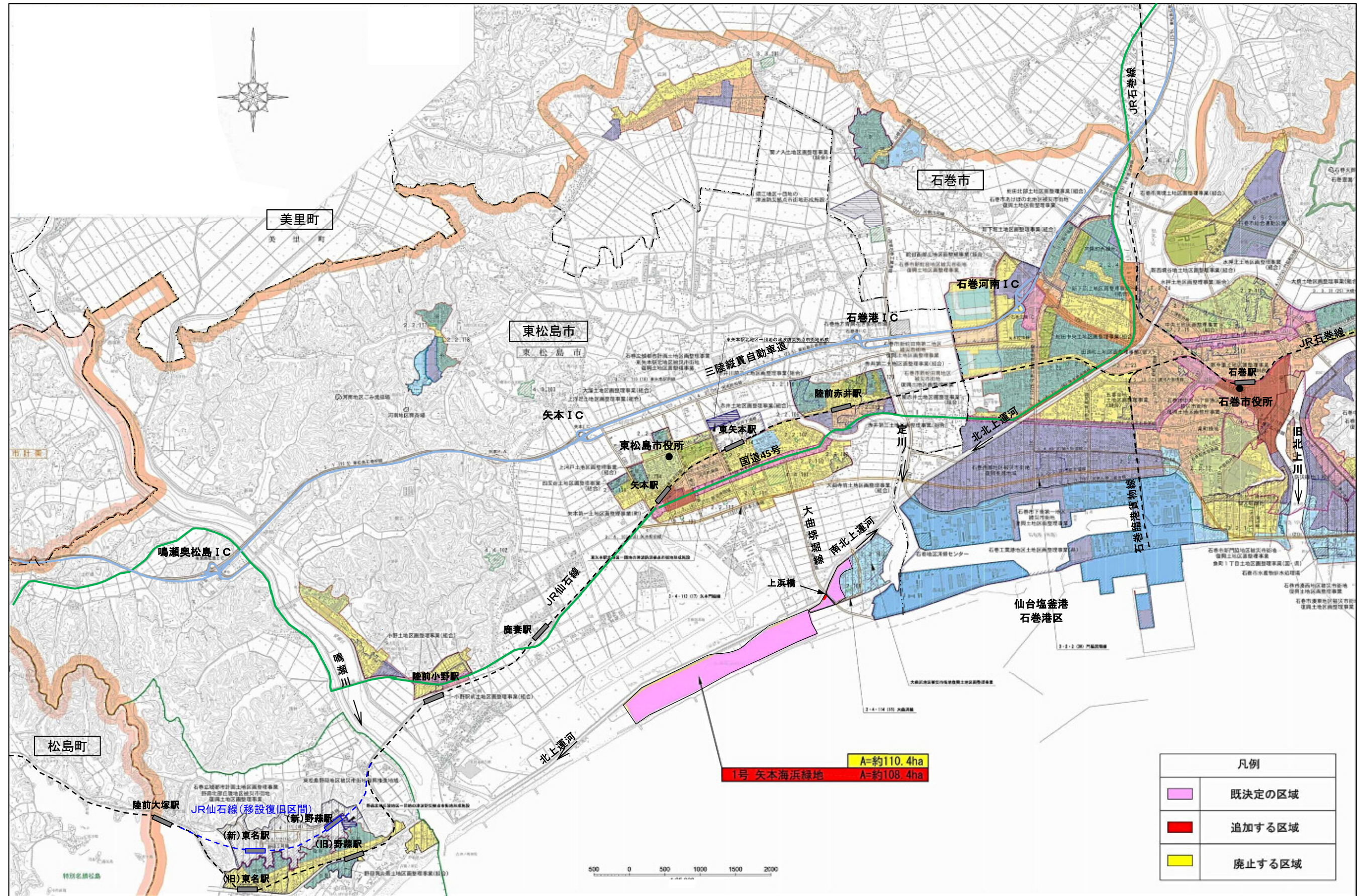
「区域は計画図表示のとおり」

理 由

矢本海浜緑地において，現地の自然的地形を生かした緑地形状に変更するとともに，隣接する河川等の災害復旧事業と調整を図り，区域の一部を廃止する。

# 石巻広域都市計画総括図

議案第2330号



石巻広域都市計画緑地の変更（東松島市）

## 仙塩広域都市計画下水道の変更について

根拠条文：都市計画法第21条第2項において準用する  
同法第18条第1項

都市計画案：別紙のとおり



## 仙塩広域都市計画下水道の変更（宮城県決定）

都市計画仙台市仙塩流域関連公共下水道「2. 排水区域」を次のように変更する。

### 2. 排水区域

#### （1）汚 水

「排水区域は総括図表示のとおり」

（備考）面積 約 3,743ha（変更前 約 3,729ha）

#### （2）雨 水

「排水区域は総括図表示のとおり」

（備考）面積 約 3,624ha（変更前 約 3,620ha）

### 理 由

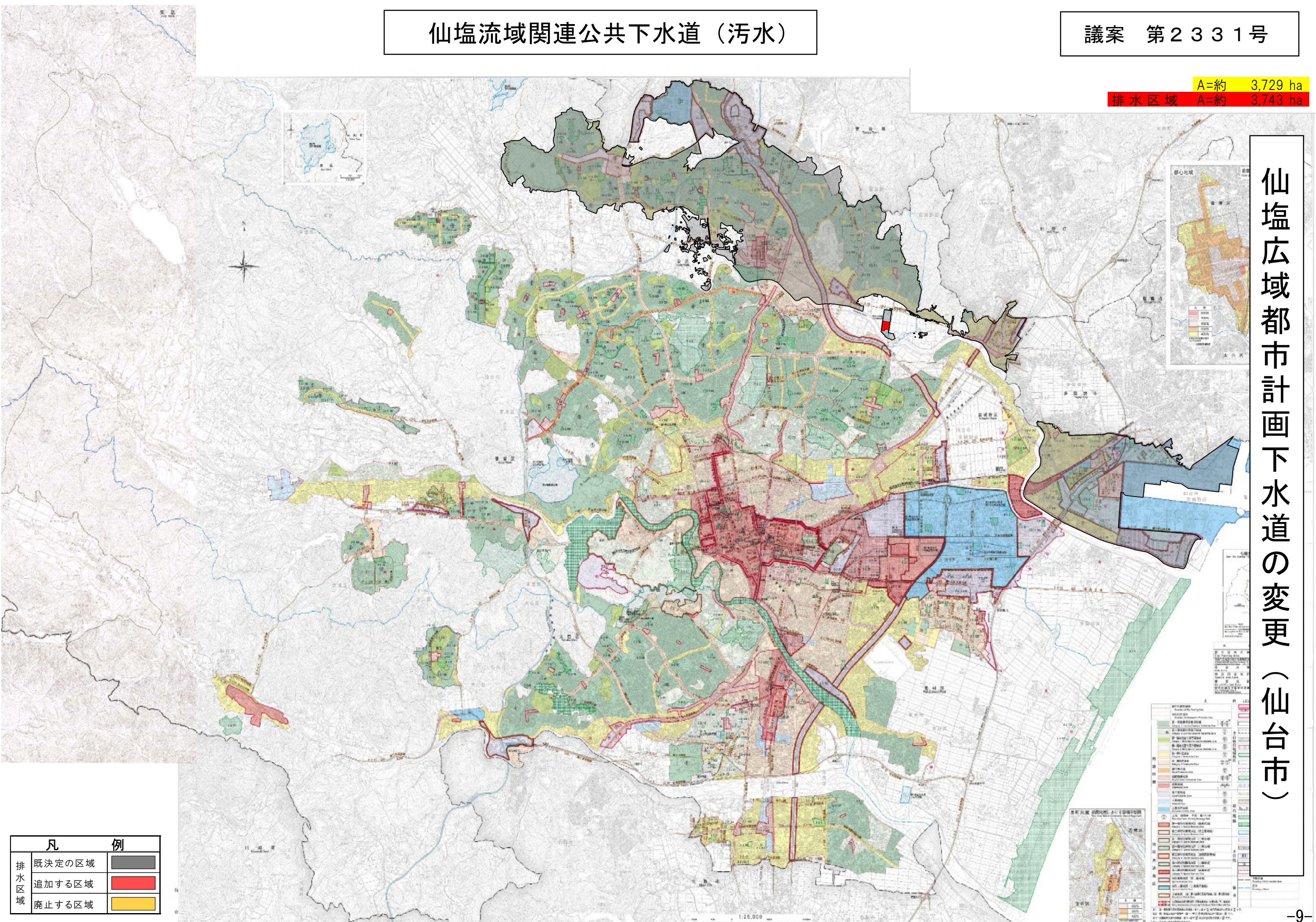
仙台市が、今後の下水道事業の目指すべき方向性と施策等をまとめた「仙台市下水道マスタープラン」の策定に伴い下水道全体計画の見直しを行ったことから、排水区域の変更を行うもの。

# 仙塩流域関連公共下水道（汚水）

議案 第2331号

A=約 3,729 ha  
排水区域 A=約 3,743 ha

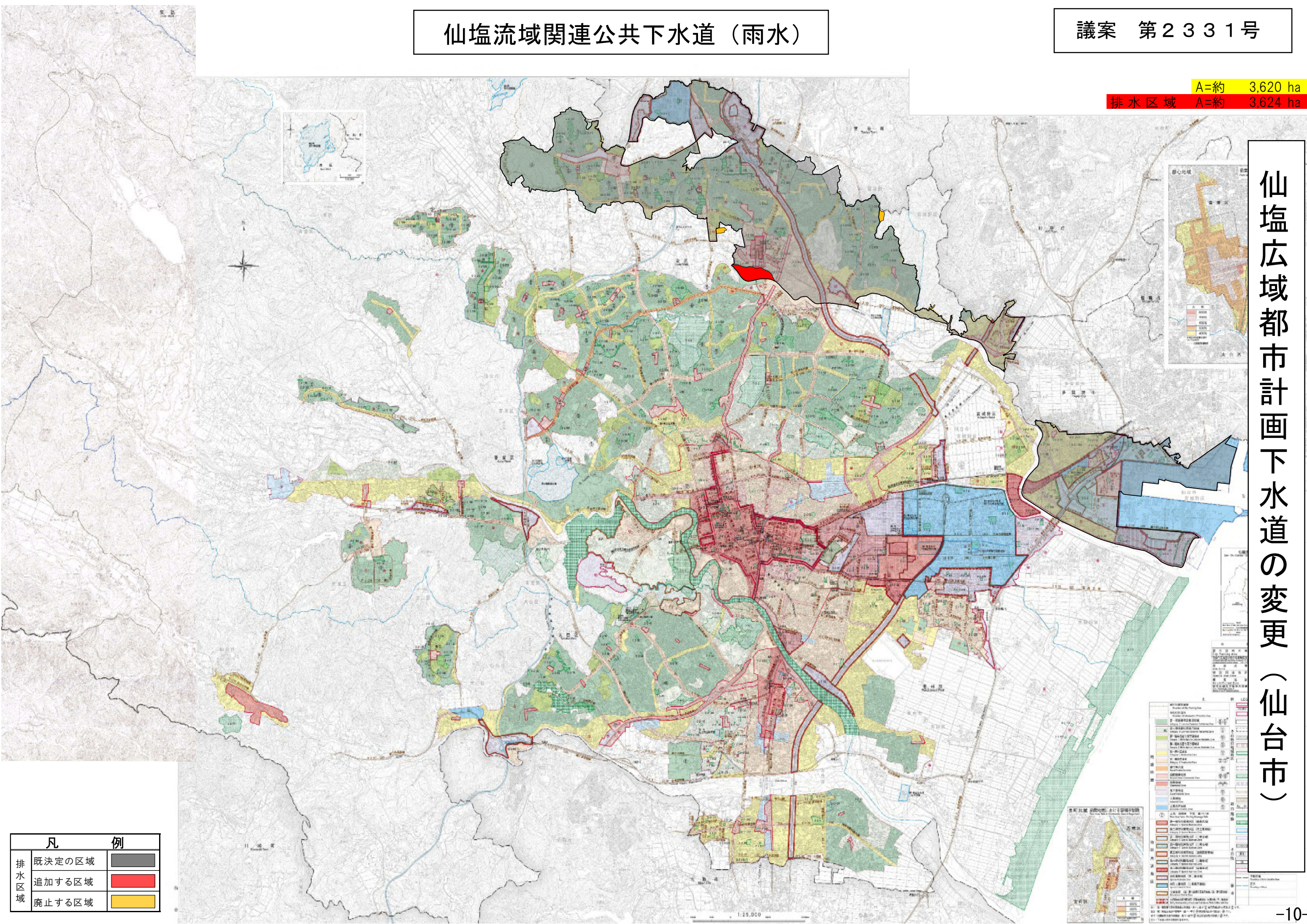
## 仙塩広域都市計画下水道の変更（仙台市）



凡 例	
排水区域	既決定の区域
	追加する区域
	廃止する区域

A=約 3,620 ha  
排水区域 A=約 3,624 ha

仙塩広域都市計画下水道の変更（仙台市）



凡 例	
排水区域	既決定の区域
	追加する区域
	廃止する区域