

平成 25 年度

第 167 回宮城県都市計画審議会
参考図面

議案第 2294 号 石巻広域都市計画事業石巻市
下釜第一地区被災市街地復興
土地区画整理事業の事業計画
に対する意見書について

平成 25 年 10 月

宮城県都市計画審議会

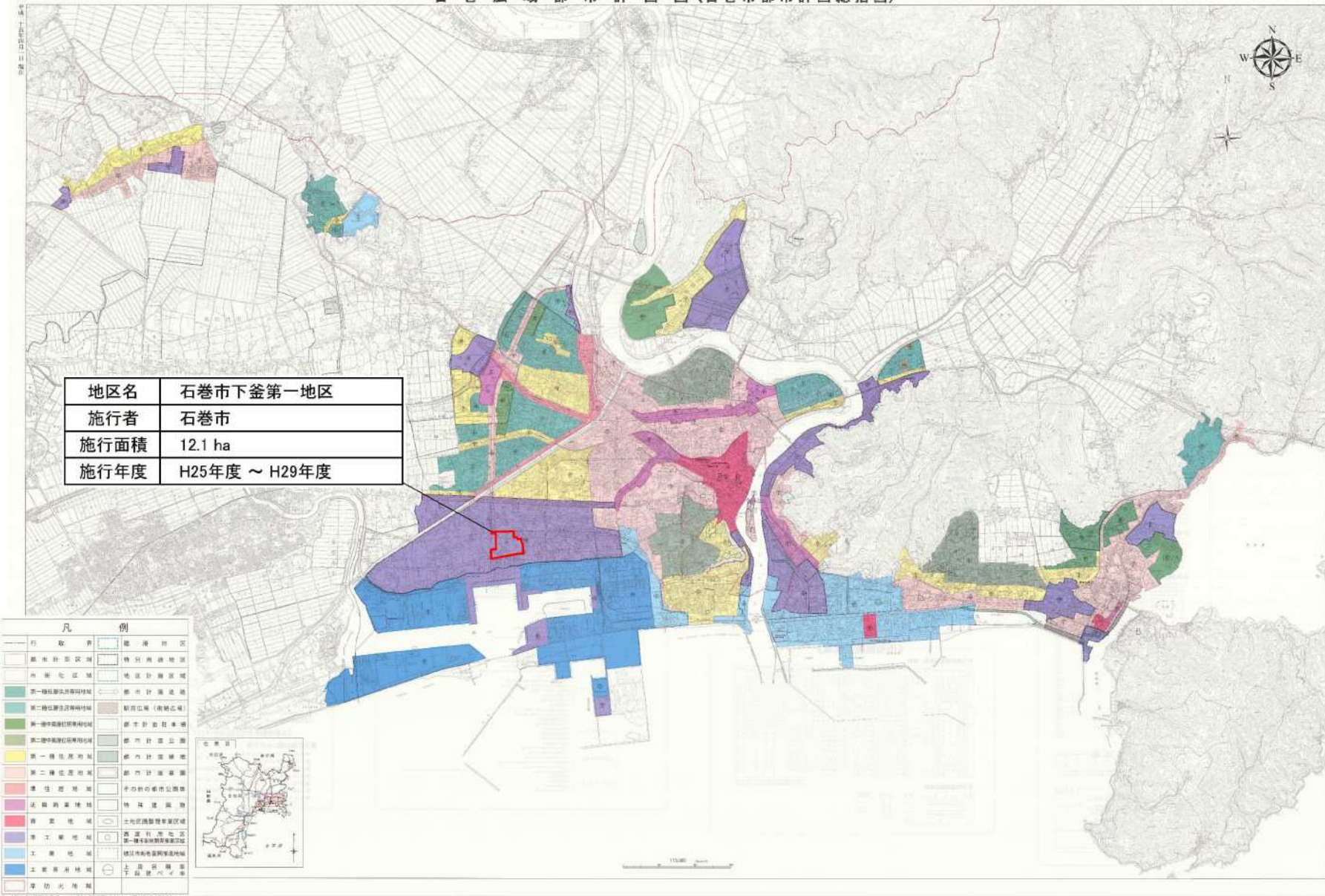
目 次

| | 頁 |
|---------------------------------------|---|
| 1 <u>参考図面1</u> 位置図 | 1 |
| 2 <u>参考図面2</u> 市街化予想図 | 2 |
| 3 <u>参考図面3</u> 公園の現況と計画位置図 | 3 |
| 4 <u>参考図面4</u> 避難場所・避難ルート図 | 4 |
| 5 <u>参考図面5</u> 航空写真 | 5 |
| 6 <u>参考図面6</u> 石巻市復興整備計画 土地利用構想図..... | 8 |
| 7 <u>参考図面7</u> 最大浸水深分布図 | 9 |

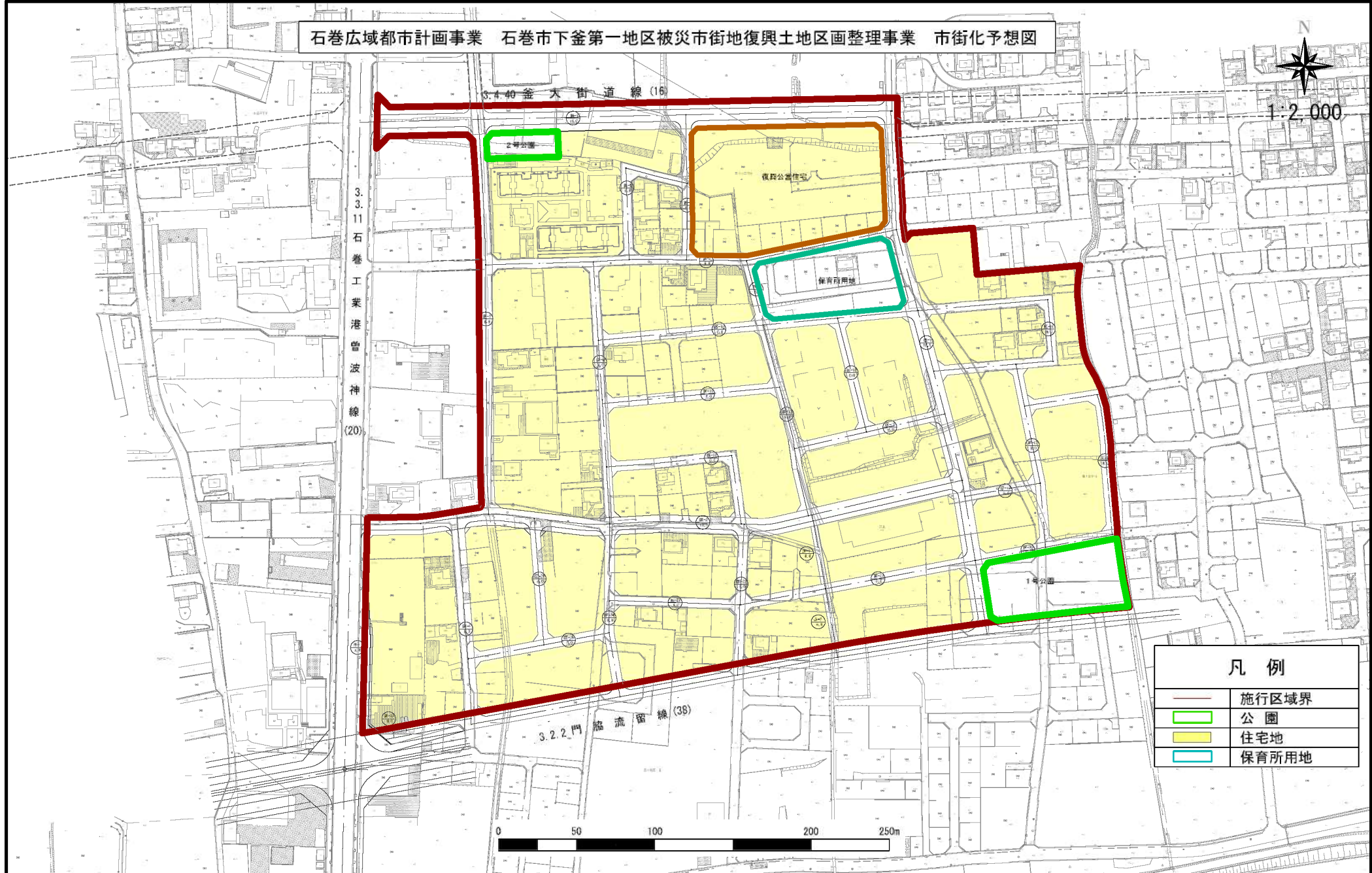
(位置図) (A4ヨコ版・縮尺自由)

石巻広域都市計画事業 石巻市下釜第一地区被災市街地復興土地地区画整理事業 位置図


石巻広域都市計画図(石巻市都市計画総括図)



石巻広域都市計画事業 石巻市下釜第一地区被災市街地復興土地地区画整理事業 市街化予想図

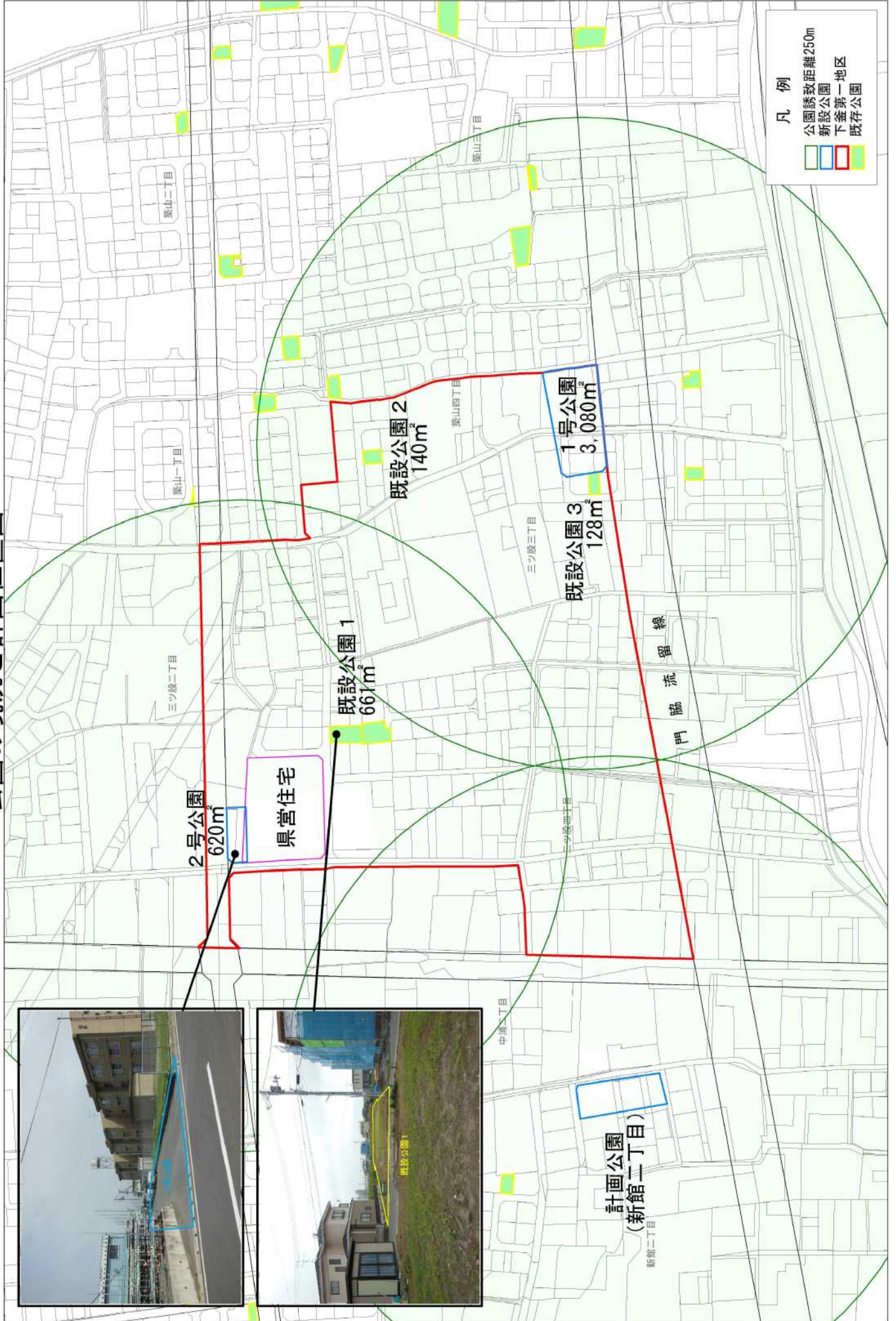


| 凡 例 | |
|-----|-------|
| | 施行区域界 |
| | 公園 |
| | 住宅地 |
| | 保育所用地 |

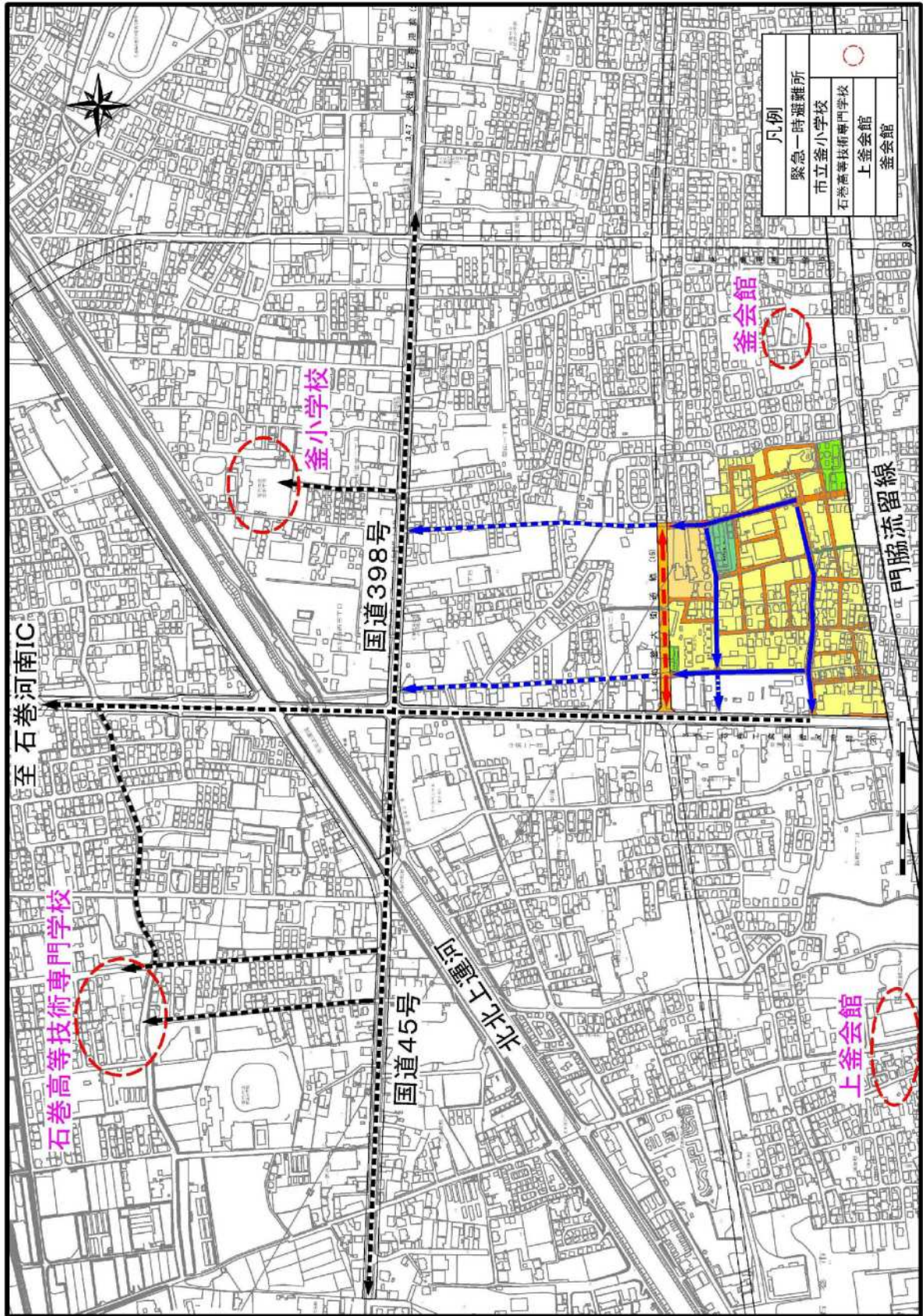


1:2500

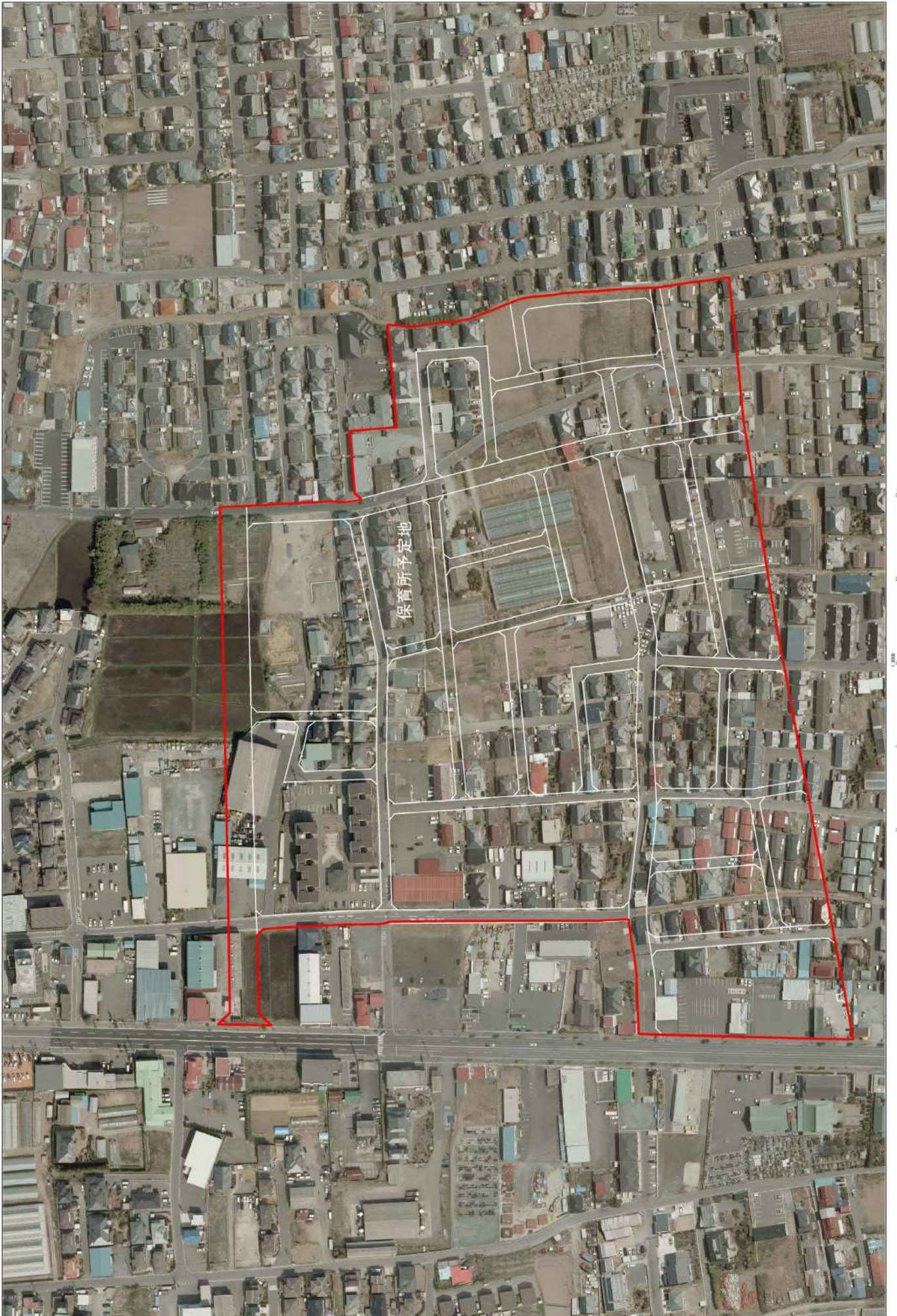
公園の現況と計画位置図



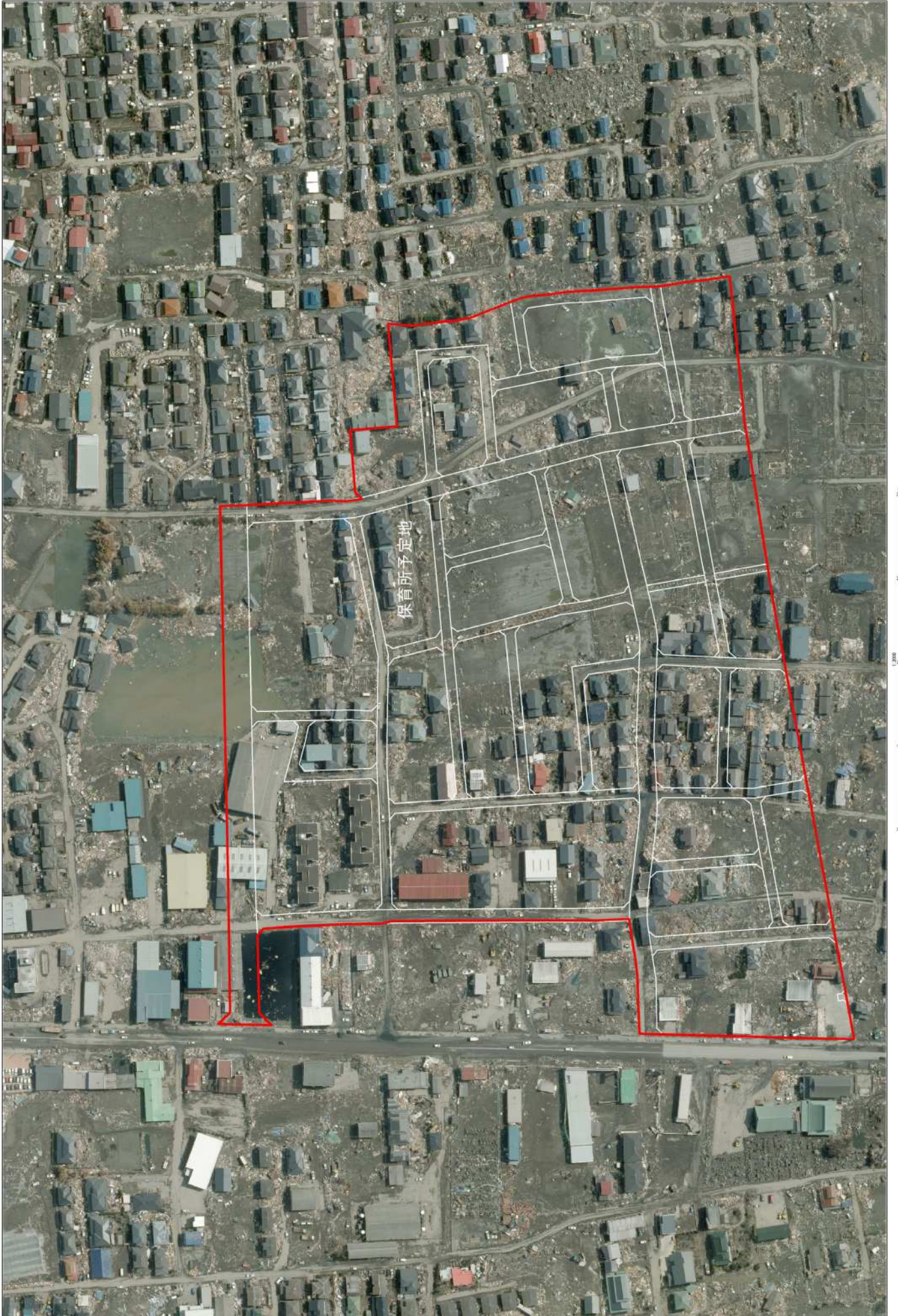
避難場所・避難ル一ト



航空写真 (震災前)



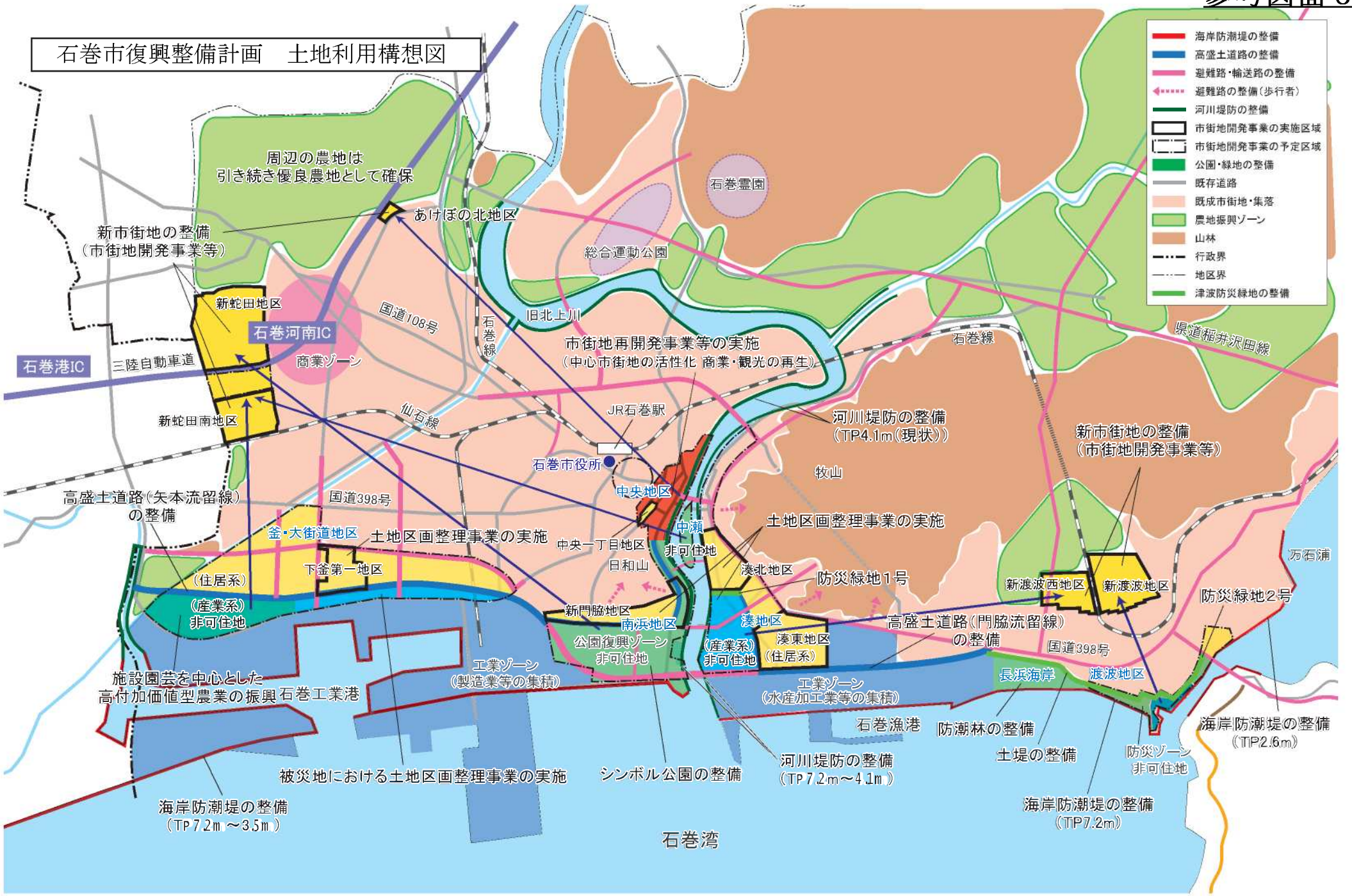
航空写真 (2011年3月18日撮影)



航空写真 (2012年11月19日撮影)



石巻市復興整備計画 土地利用構想図



- 海岸防潮堤の整備
- 高盛土道路の整備
- 避難路・輸送路の整備
- - - 避難路の整備(歩行者)
- 河川堤防の整備
- 市街地開発事業の実施区域
- 市街地開発事業の予定区域
- 公園・緑地の整備
- 既存道路
- 既成市街地・集落
- 農地振興ゾーン
- 山林
- - - 行政区界
- - - 地区界
- 津波防災緑地の整備

