

第161回宮城県都市計画審議会

参 考 資 料

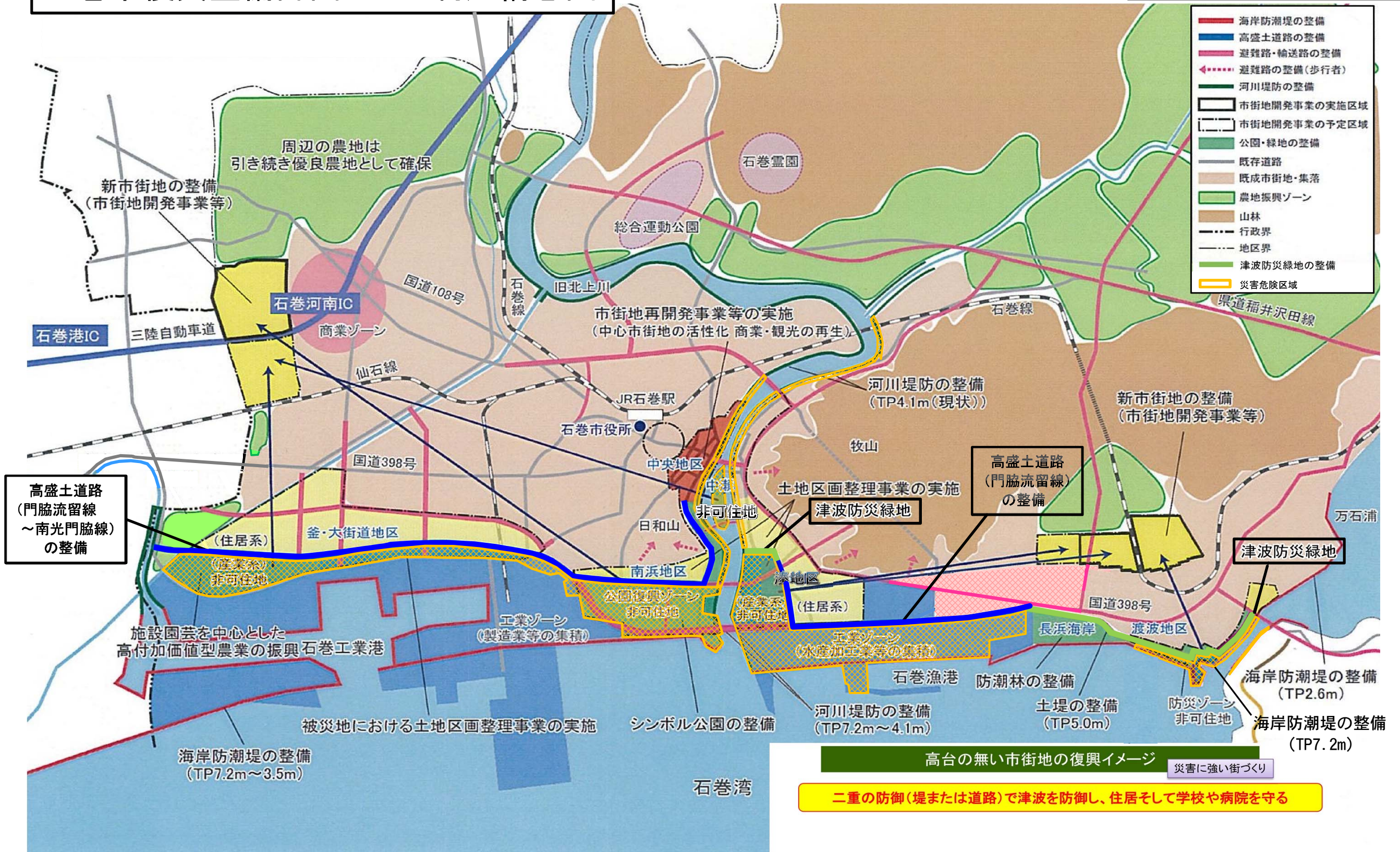
○議案第2268号 石巻広域都市計画道路の変更について…………… 1

平成25年1月

宮城県都市計画審議会

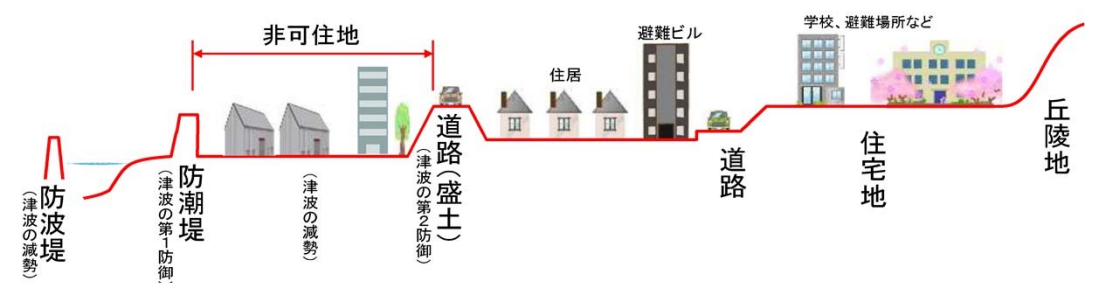
石巻市復興整備計画 土地利用構想図

議案第2268号 参考資料

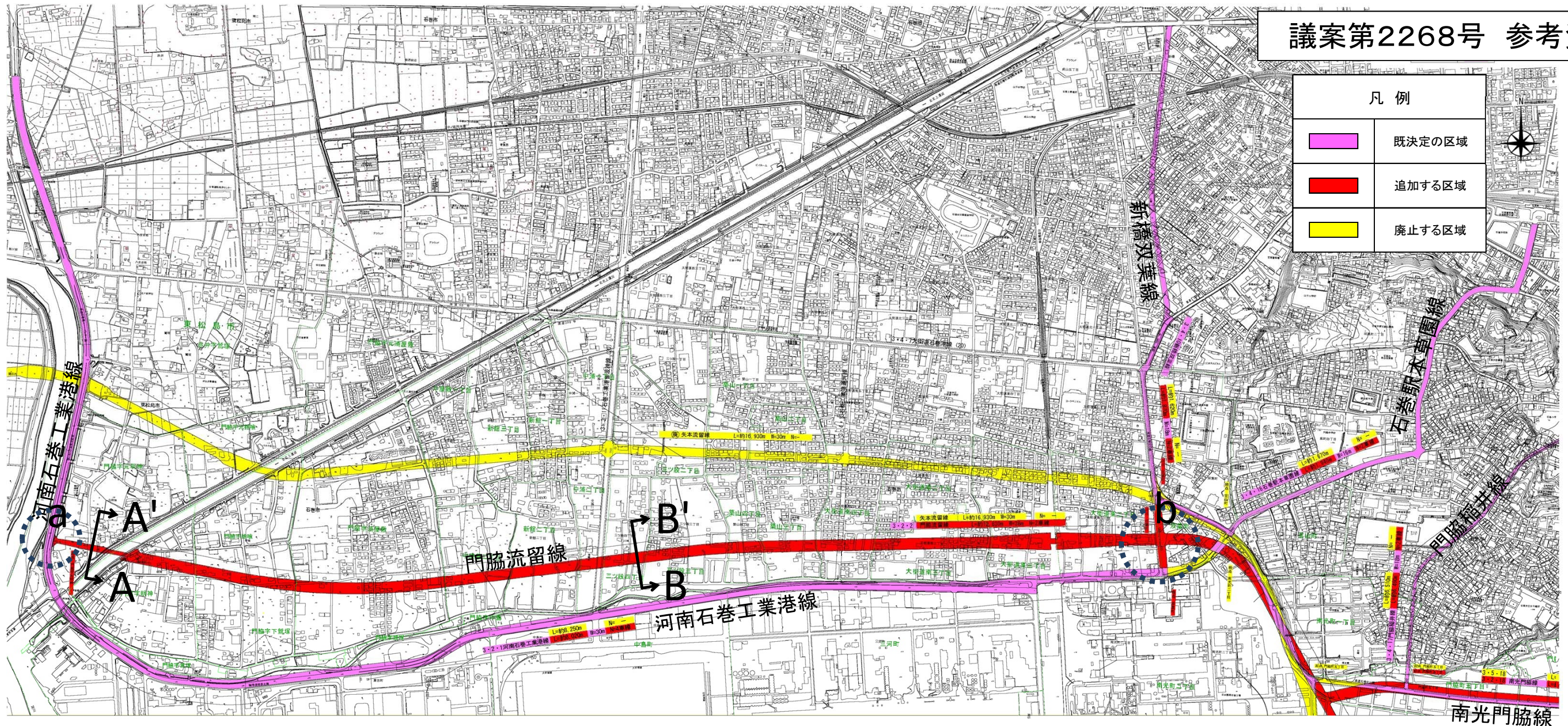


- 海岸防潮堤の整備
- 高盛土道路の整備
- 避難路・輸送路の整備
- 避難路の整備(歩行者)
- 河川堤防の整備
- 市街地開発事業の実施区域
- 市街地開発事業の予定区域
- 公園・緑地の整備
- 既存道路
- 既成市街地・集落
- 農地振興ゾーン
- 山林
- 行政界
- 地区界
- 津波防災緑地の整備
- 災害危険区域

高台の無い市街地の復興イメージ
 災害に強い街づくり
 二重の防御(堤または道路)で津波を防御し、住居そして学校や病院を守る



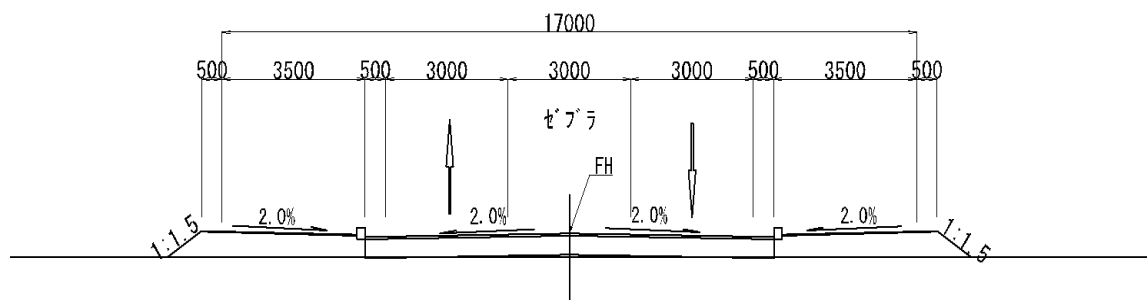
石巻広域都市計画道路の変更(石巻市・東松島市)



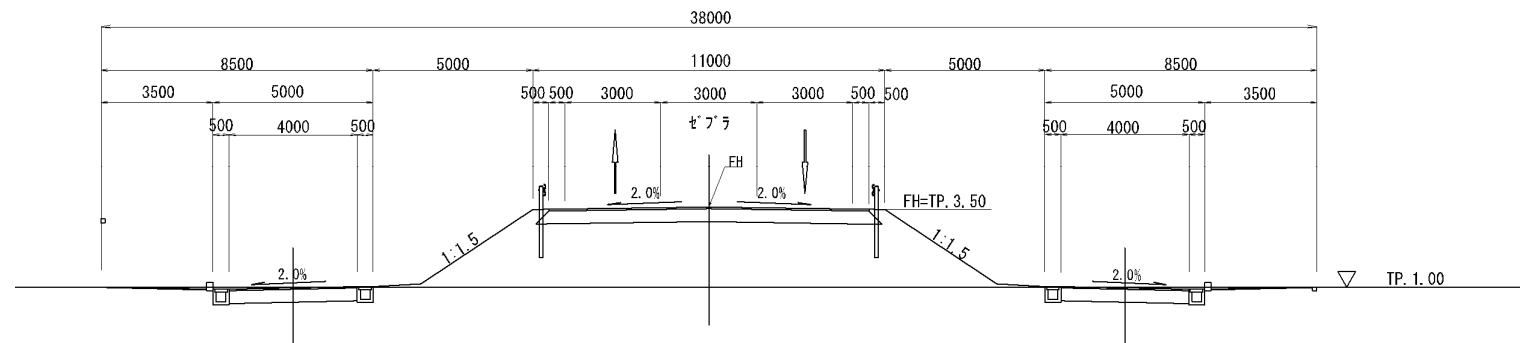
凡例	
	既定区域
	追加する区域
	廃止する区域



A - A'
(門脇流留線)

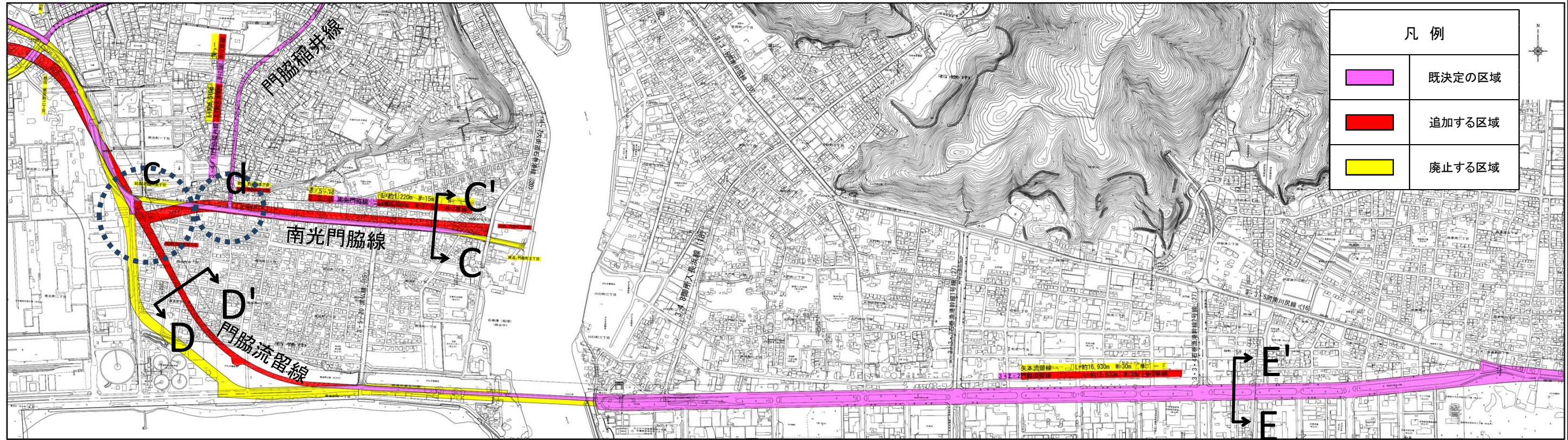


B - B'
(門脇流留線)



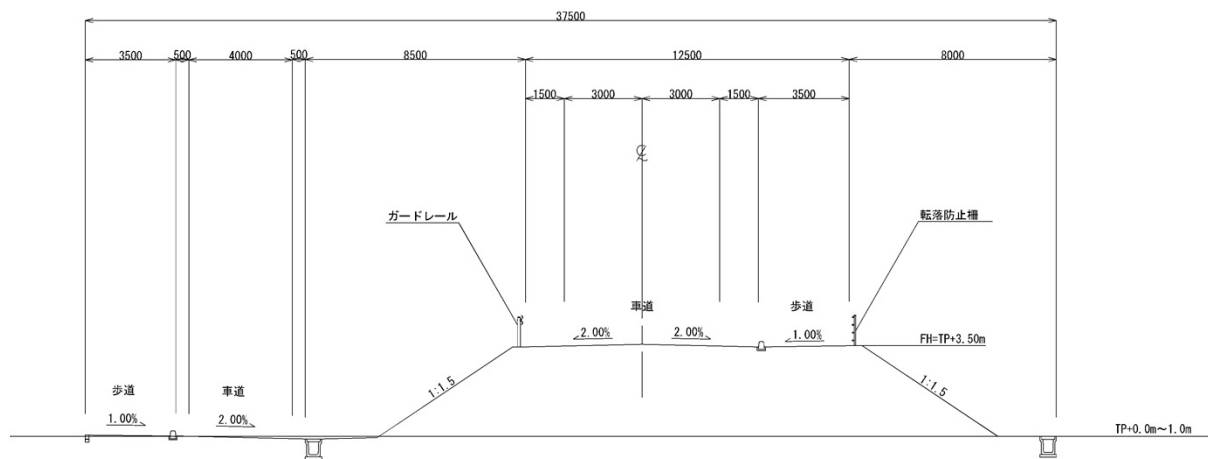
石巻広域都市計画道路の変更(石巻市・東松島市)

石巻広域都市計画道路の変更(石巻市・東松島市)

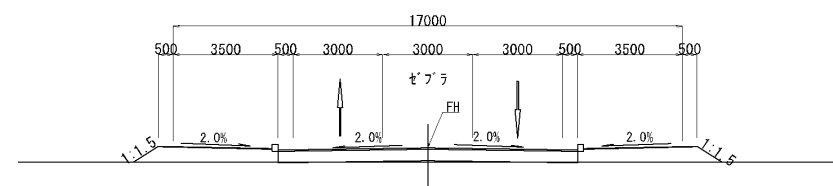


凡例	
	既定の区域
	追加する区域
	廃止する区域

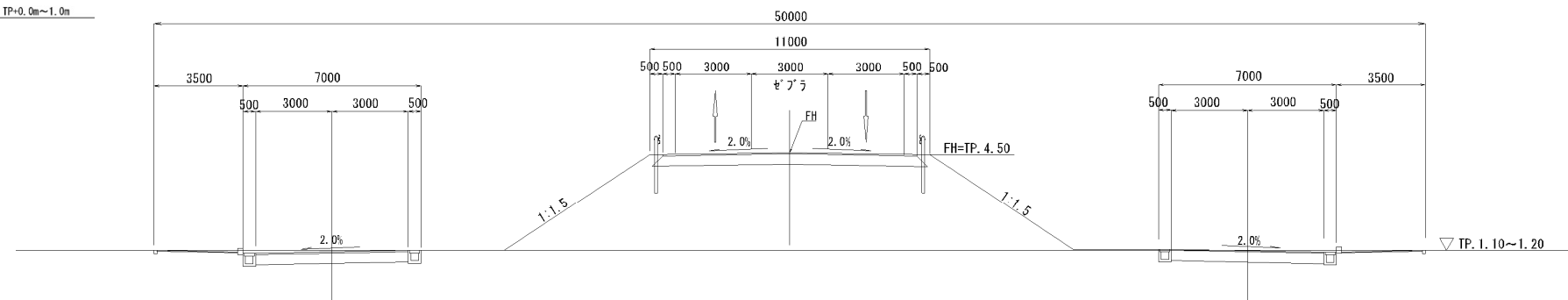
C - C'
(南光門脇線)



D - D'
(門脇流留線)

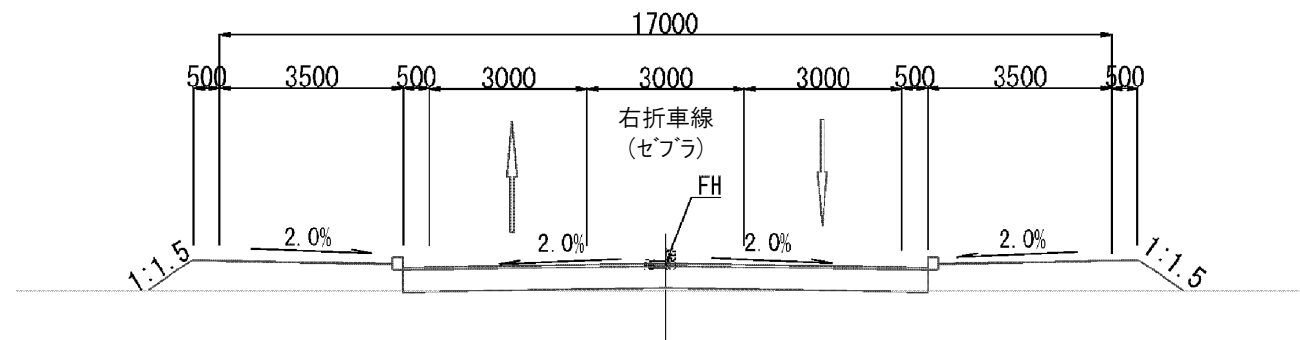


E - E'
(門脇流留線)



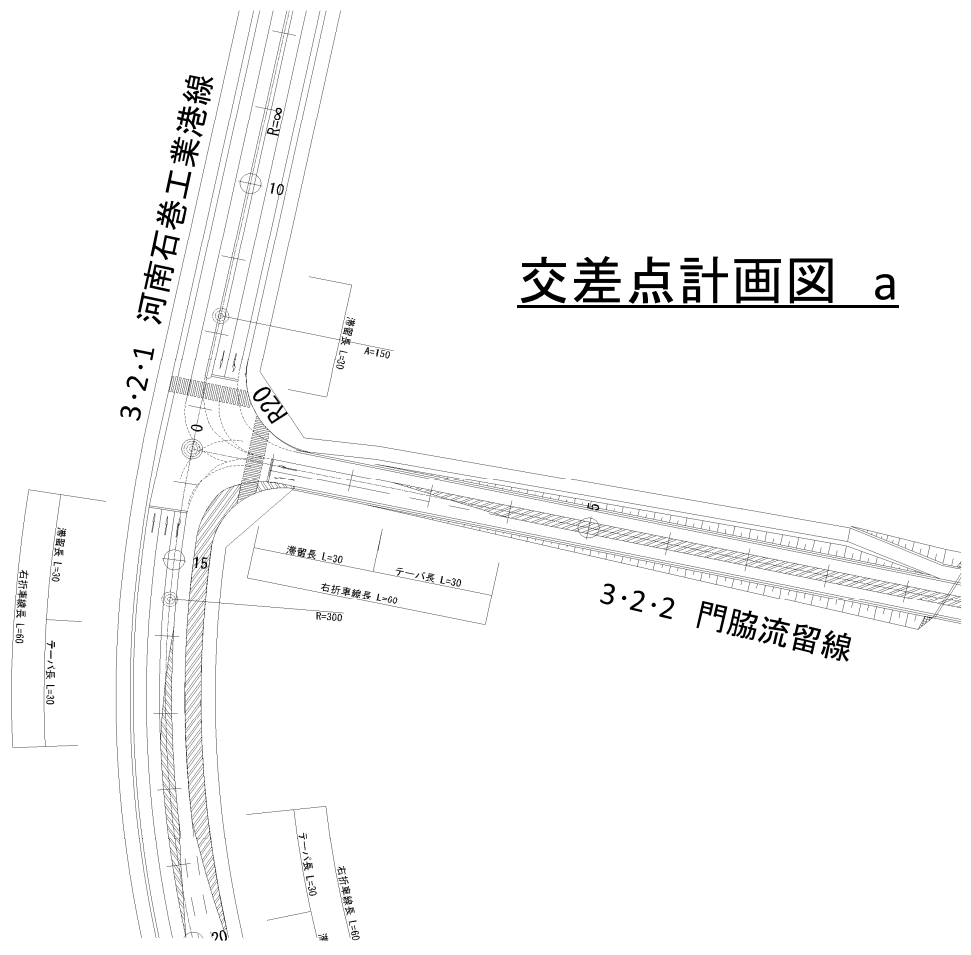


F - F'
(矢本大曲線)

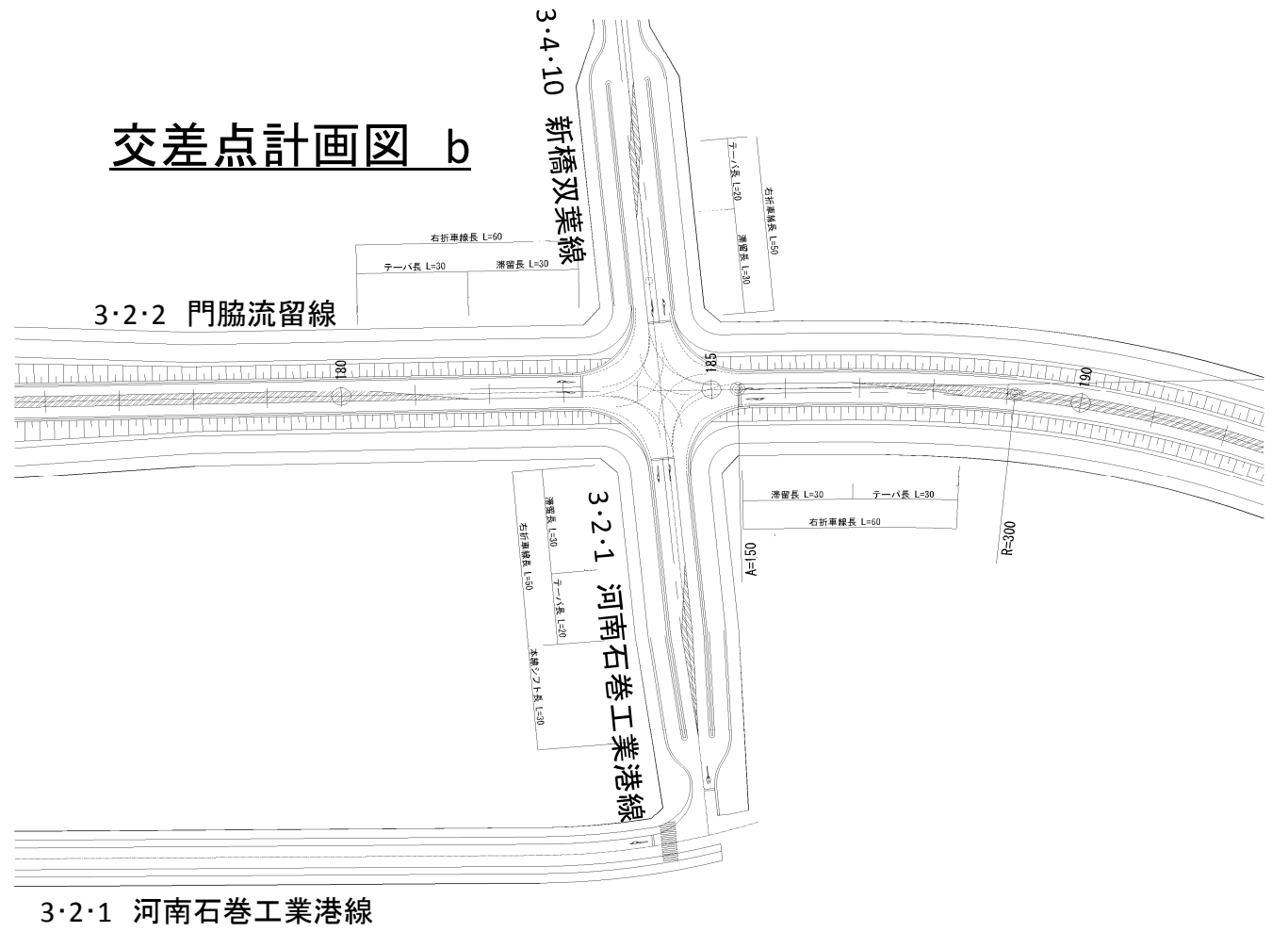


石巻広域都市計画道路の変更(石巻市・東松島市)

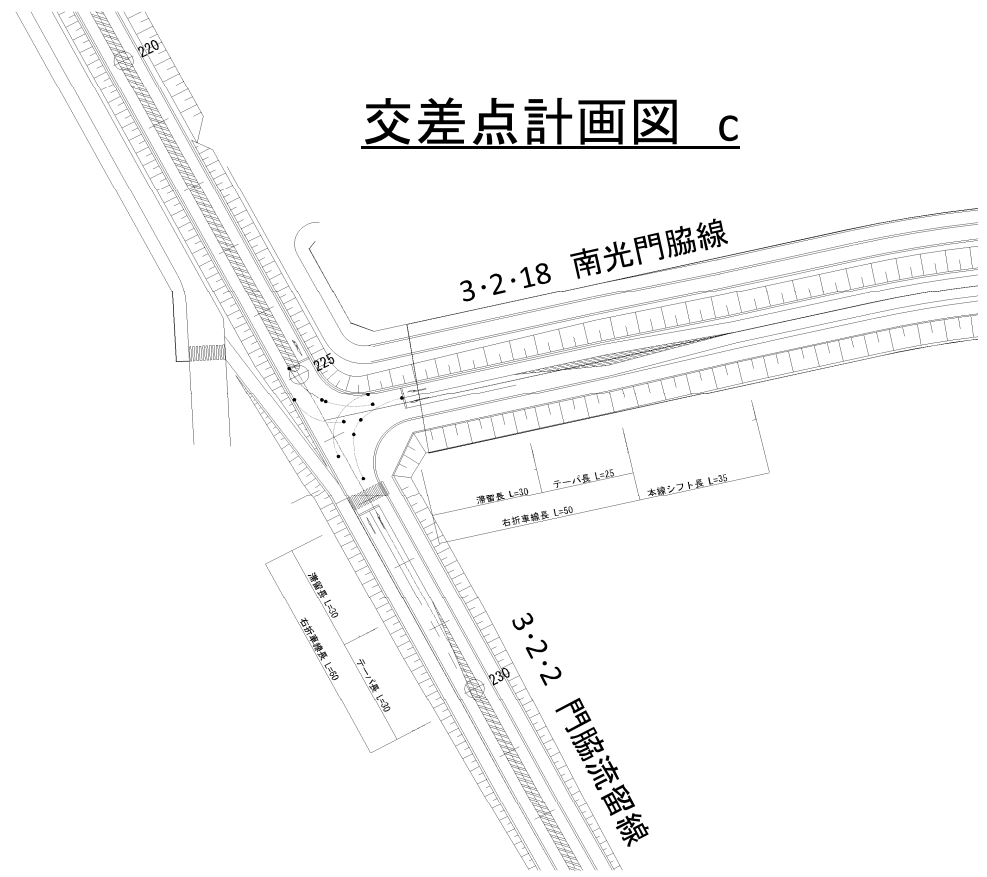
交差点計画図 a~d



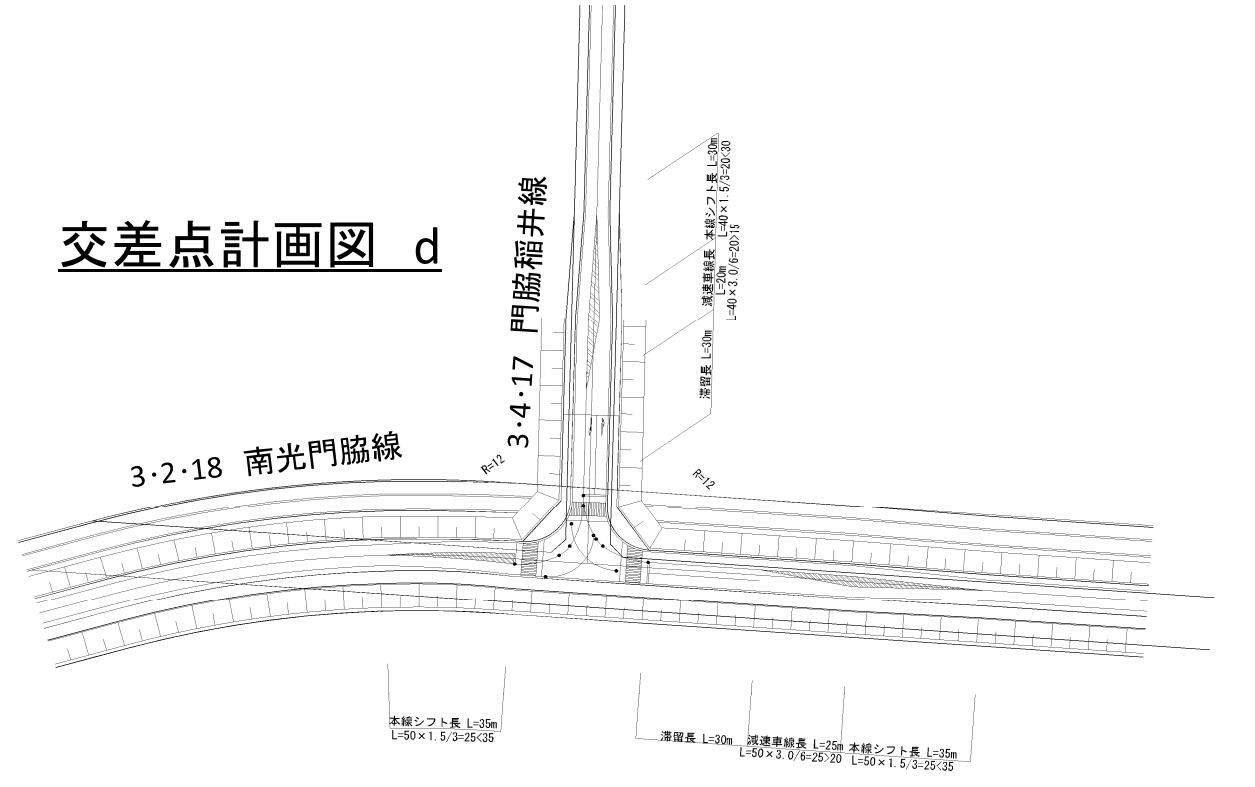
交差点計画図 a



交差点計画図 b



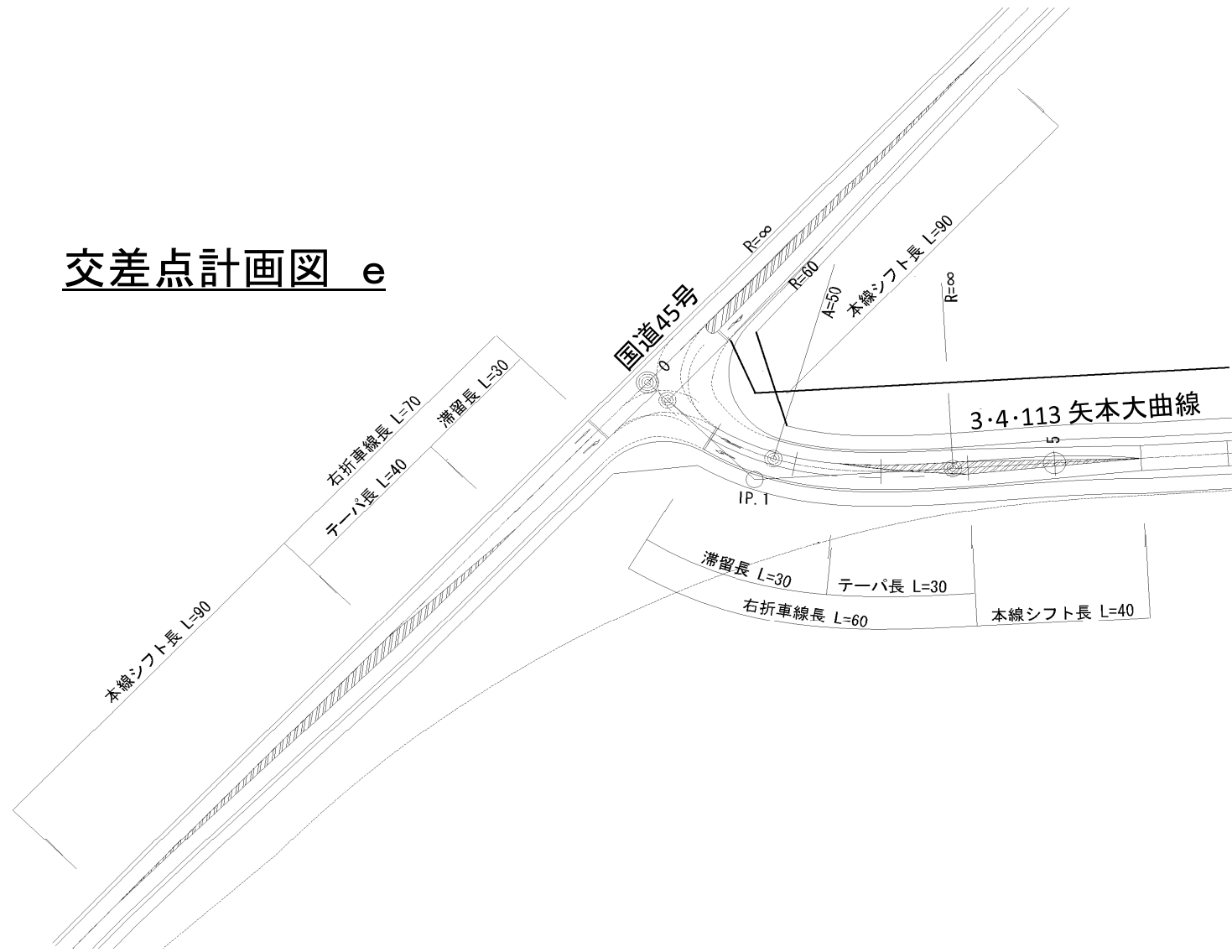
交差点計画図 c



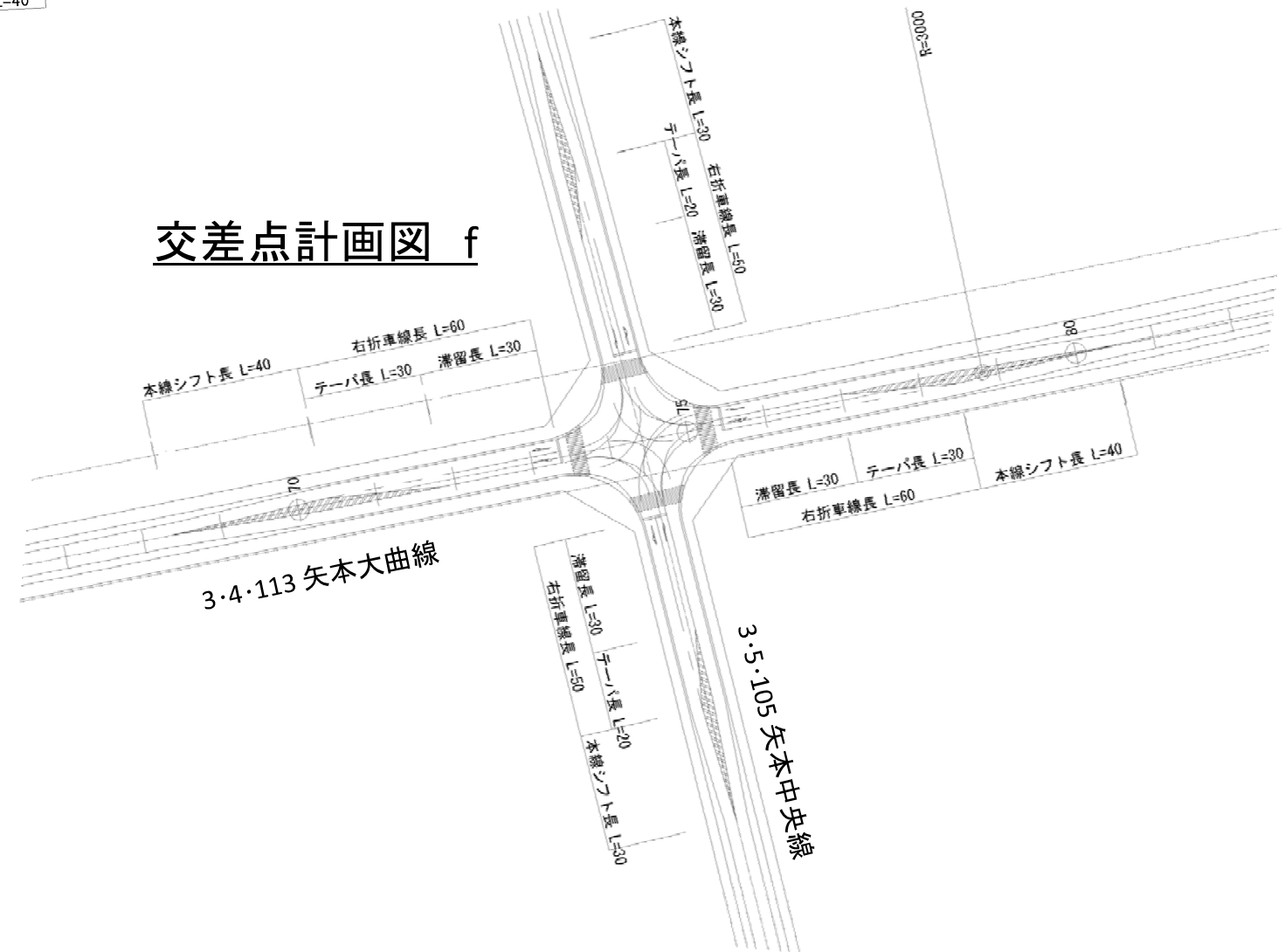
交差点計画図 d

交差点計画図 e~f

交差点計画図 e



交差点計画図 f

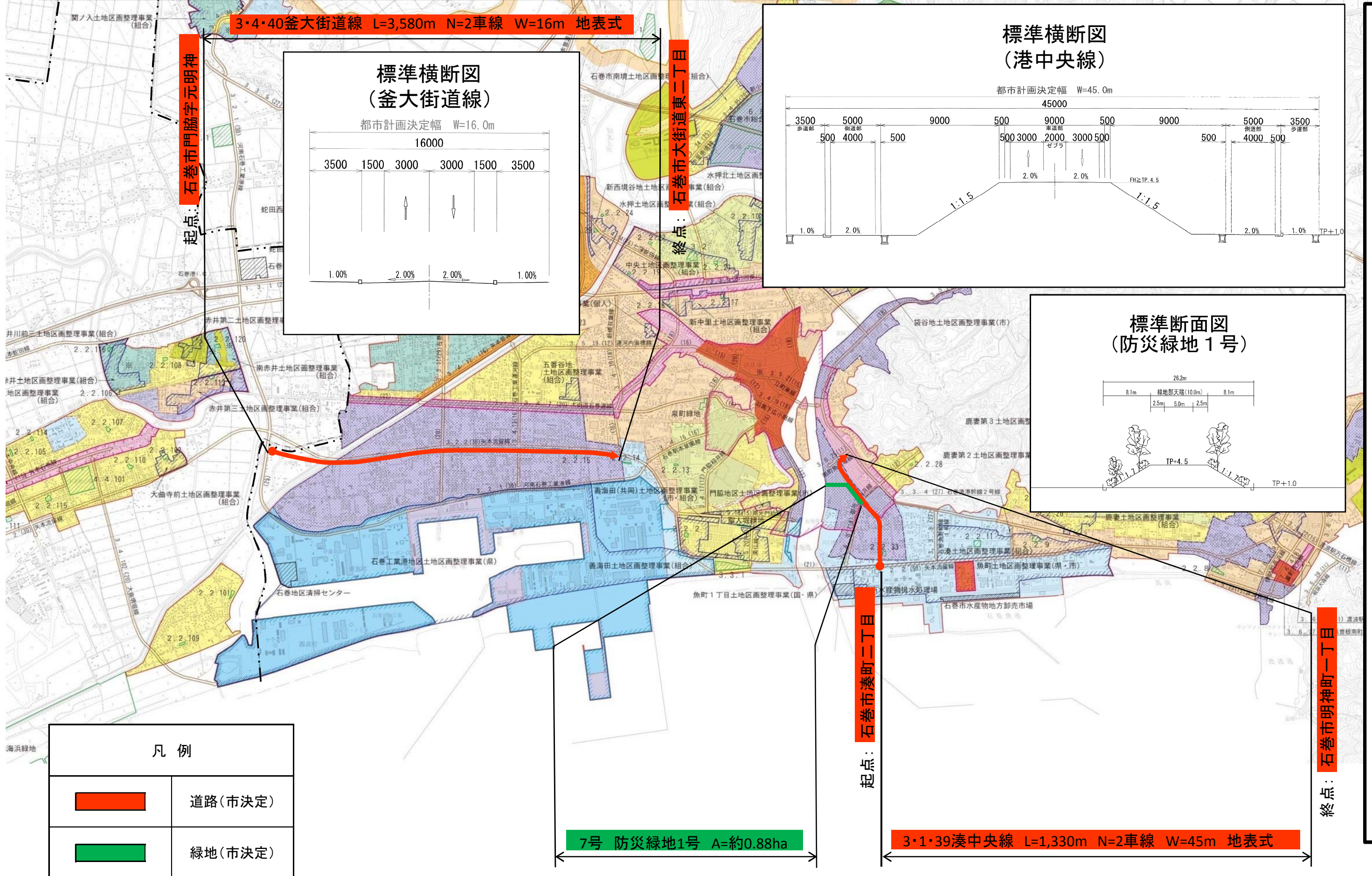


石巻広域都市計画道路の変更(石巻市・東松島市)

石巻広域都市計画道路及び緑地の変更(石巻市決定)

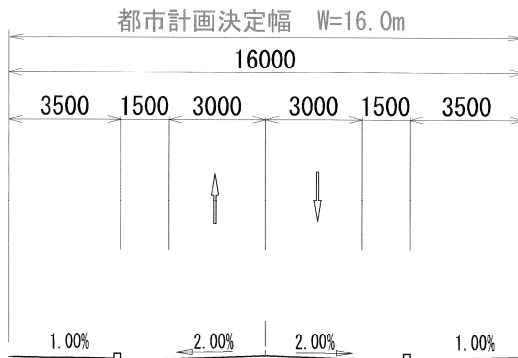
議案第2268号 参考資料

石巻広域都市計画道路の変更(石巻市・東松島市)

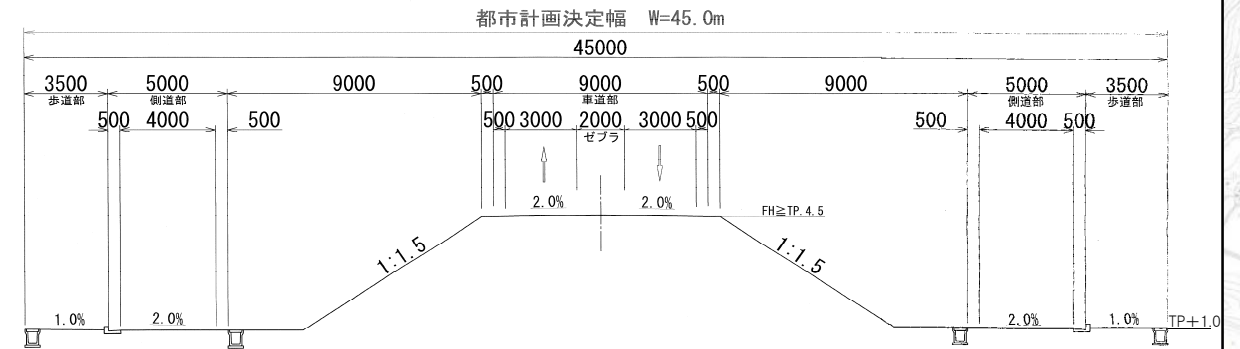


3・4・40釜大街道線 L=3,580m N=2車線 W=16m 地表式

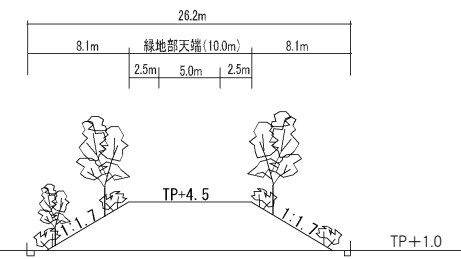
標準横断面図 (釜大街道線)





標準横断面図 (港中央線)



標準断面図 (防災緑地1号)



凡例

	道路(市決定)
	緑地(市決定)

7号 防災緑地1号 A=約0.88ha

3・1・39湊中央線 L=1,330m N=2車線 W=45m 地表式

起点: 石巻市門脇字元明神

終点: 石巻市大街道東二丁目

起点: 石巻市湊町二丁目

終点: 石巻市明神町一丁目