

蔵王町流域関連特定環境保全公共下水道事業

下水道計画区域 663.0 ha

下水道(最終形)整備区域 555.8 ha

蔵王第5処理分区
下水道計画区域 388.5 ha

蔵王第5処理分区
下水道計画区域 388.5 ha

蔵王第1処理分区
下水道計画区域 147.0 ha





蔵王第2処理分区
下水道計画区域 48.5 ha

蔵王第4処理分区
下水道計画区域 47.6 ha

蔵王第3処理分区
下水道計画区域 33.5 ha

蔵王第6処理分区
下水道計画区域 3.0 ha

蔵王町基本構想図
【長期10年~20年】

凡 例	
市町村界	-----
公共下水道区域	
農業集落排水事業区域	
漁業集落排水事業区域	
コミュニティ・プラント区域	
合併処理浄化槽	着色なし

