

1. 被災状況報告（第2報） 応急復旧状況について

（平成23年4月28日現在）

東日本大震災に伴い、漁港施設の他に塩釜魚市場内においても大きな被災を受けました。
（別紙参照）

塩釜漁港管内において、緊急性を要する一部の臨港道路及び魚市場内の応急工事を実施しました。（別紙参照）

また、荒浜漁港海岸の応急工事にも着手しました。

塩釜魚市場内被災状況

魚市場南側



魚市場西側



魚市場西側



魚市場西側



塩釜漁港応急復旧箇所図

管理庁 施行場所
宮城県 宮城県塩釜市新浜町



・臨港道路(沈下)
マンホール嵩上げ

写真
・臨港道路(沈下)
L = 50m

写真
・臨港道路(亀裂)
仮補修
L = 40m

・臨港道路(沈下)仮補修
L = 20m H(max) = 70cm
・臨港道路(亀裂)仮補修
L = 40m

・臨港道路(舗装版剥離)
仮補修
L=2m, W=12m

写真
・桟橋背後床版破損
仮復旧(蓋掛)
L = 50m

・魚市場被害
詳細(別紙)

・臨港道路(亀裂・段差)
L(W)=20m H(max)=10cm
段差舗装補修

・臨港道路(沈下・亀裂)
L=30m H(max)=40cm
仮補修
仮囲(バリケード)
・物揚場エプロン(亀裂)
L=30m

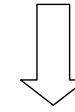
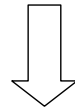
写真
・臨港道路(沈下・段差)
L=32m H(max)=40cm
仮舗装

・臨港道路(舗装版剥離)
W=8.5m L=30m
仮舗装復旧

測量方向
N E
MM1.2M

塩釜漁港応急復旧 写真(1)

応急復旧(被災状況)



応急復旧(補修後)

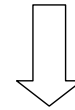
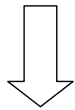


塩釜漁港応急復旧 写真(2)

応急復旧(被災状況)



応急復旧(補修後)

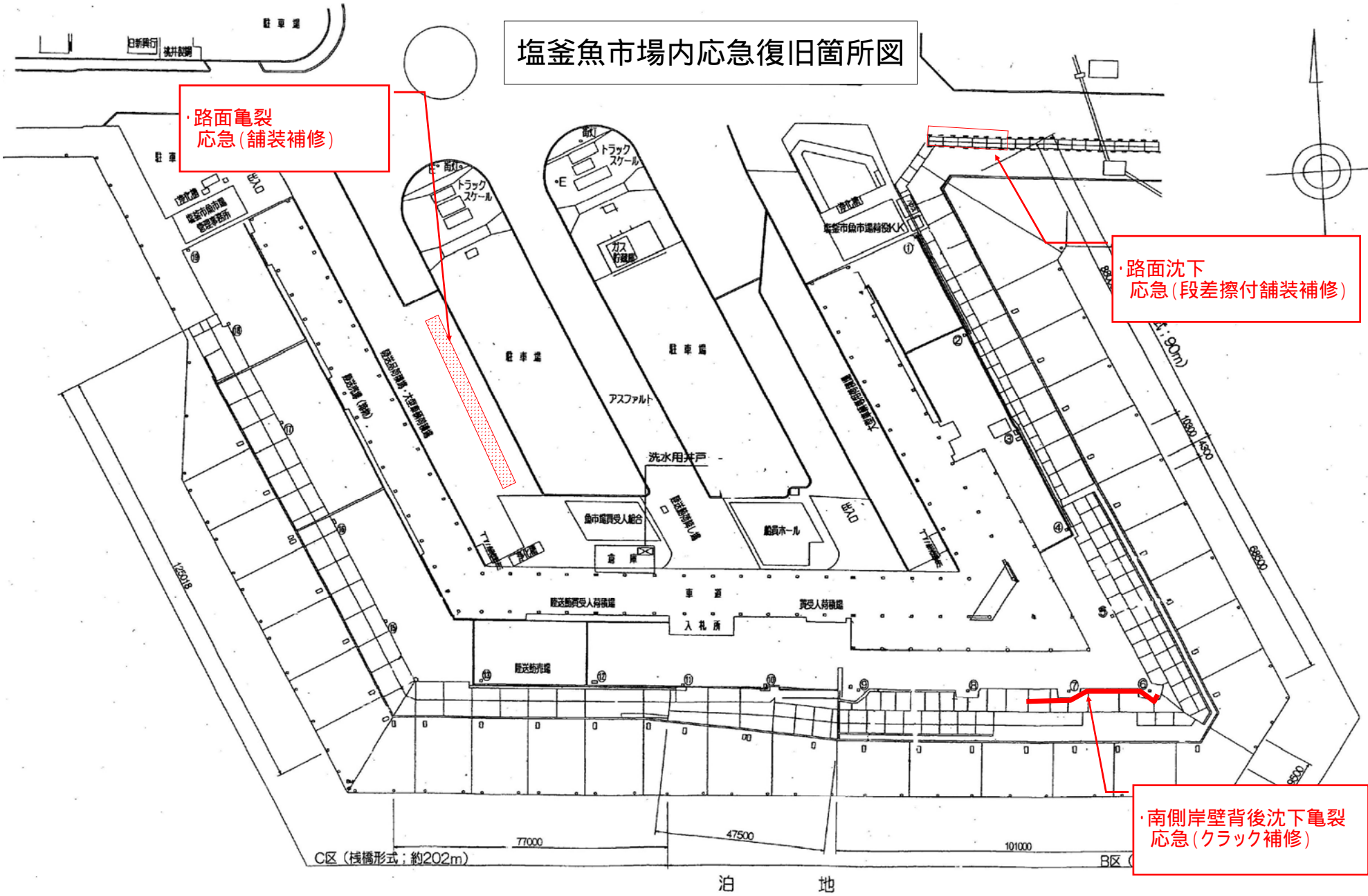


塩釜魚市場内応急復旧箇所図

路面亀裂
応急(舗装補修)

路面沈下
応急(段差擦付舗装補修)

南側岸壁背後沈下亀裂
応急(クラック補修)



C区(棧橋形式; 約202m)

B区

泊地

応急復旧(被災状況)



応急復旧(補修後)

