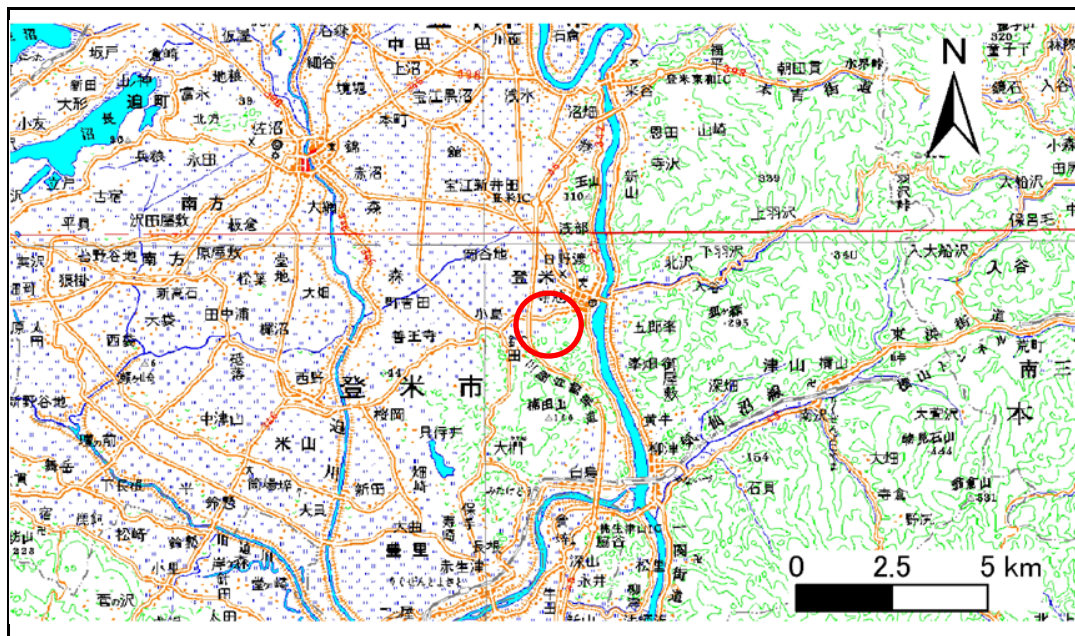


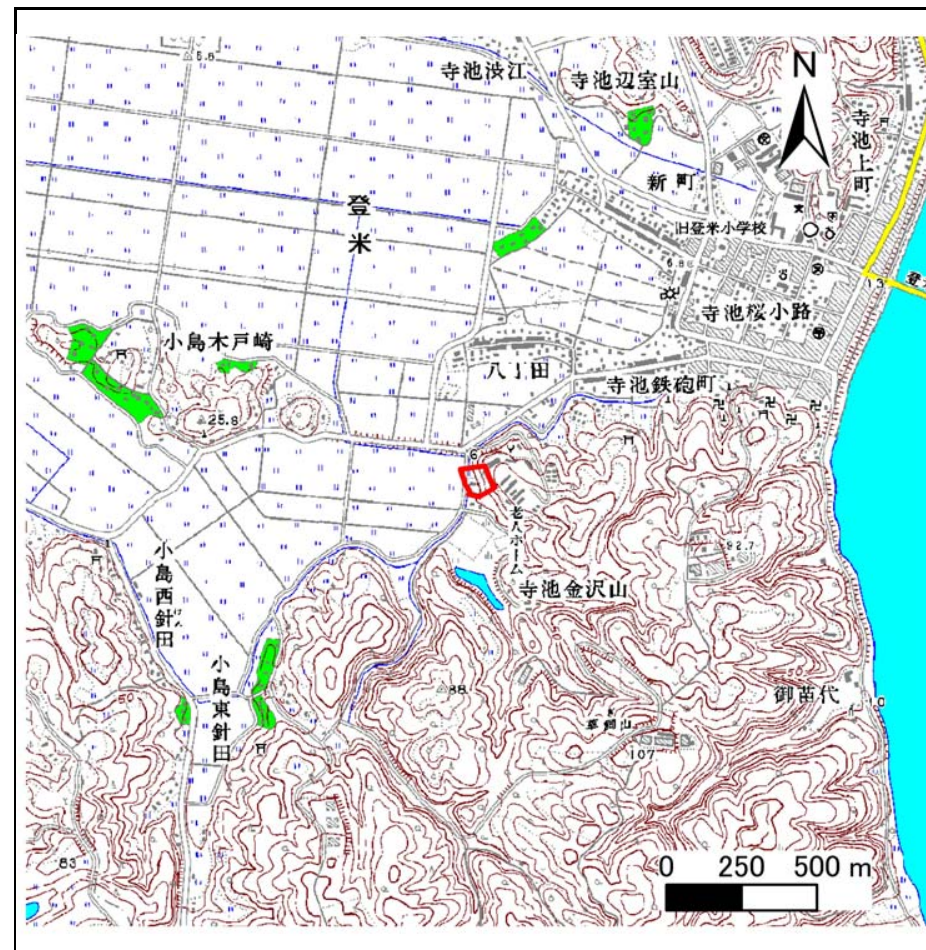
土砂災害警戒区域等の指定の告示に係る図書(その1)

告示番号	宮城県告示第100号
告示年月日	平成29年2月7日

自然現象の種類	急傾斜地の崩壊
箇所番号	I-自-0593(1311000593)
箇所名	長橋
所在地	登米市登米町小島長橋・寺池金沢山
調査機関	宮城県東部土木事務所 登米地域事務所



位置図 (S=1:200,000)



位置図 1/25000

宮城県

この地図は、国土地理院長の承認を得て、同院発行の数値地図20000(地図画像)及び数値地図25000(地図画像)を複製したものである。(承認番号 平27情複、第926号)

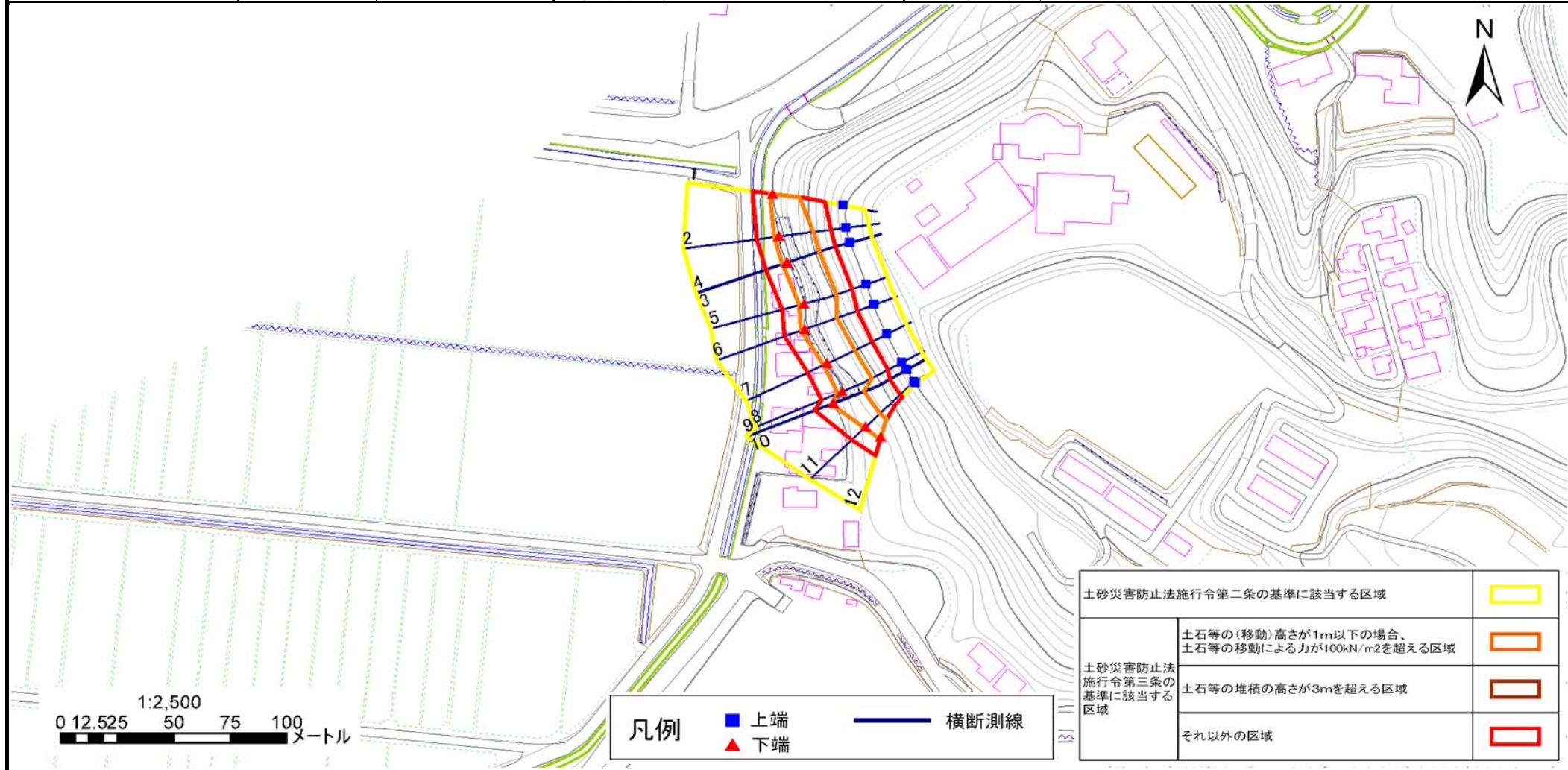
土砂災害警戒区域等の指定の告示に係る図書(その2)

告示番号	宮城県告示第100号
告示年月日	平成29年2月7日

危害のおそれのある土地の区域、著しい危害のおそれのある土地の区域設定図

調査年度	平成27年度
------	--------

急傾斜地の位置	箇所番号	I-自-0593(1311000593)	箇所名	長橋	所在地	登米市登米町小島長橋・寺池金沢山
---------	------	----------------------	-----	----	-----	------------------



土砂災害警戒区域等の指定の告示に係る図書(その3)

告示番号	宮城県告示第100号
告示年月日	平成29年2月7日

建築物に作用すると想定される衝撃に関する事項

急傾斜地の位置	箇所番号	I-自-0593(1311000593)	箇所名	長橋	所在地	登米市登米町小島長橋・寺池金沢山
---------	------	----------------------	-----	----	-----	------------------

横断線の区間	土石等の移動により建築物の地上部に作用すると想定される力				土石等の堆積により建築物の地上部に作用すると想定される力			
	土石等の(移動)高さが1m以下の場合、土石等の移動による力が100kN/m ² を超える区域		それ以外の区域		土石等の堆積の高さが3mを超える区域		それ以外の区域	
	力の大きさのうち最大のもの (Kn/m ²)	土石等の高さ (m)	力の大きさのうち最大のもの (Kn/m ²)	土石等の高さ (m)	力の大きさのうち最大のもの (Kn/m ²)	土石等の高さ (m)	力の大きさのうち最大のもの (Kn/m ²)	土石等の高さ (m)
1 ~ 2	137.0	1.0	100.0	1.0	—	—	13.3	2.6
2 ~ 3	138.0	1.0	100.0	1.0	—	—	13.5	2.7
3 ~ 4	138.1	1.0	100.0	1.0	—	—	13.5	2.7
4 ~ 5	138.5	1.0	100.0	1.0	—	—	11.7	2.3
5 ~ 6	138.5	1.0	100.0	1.0	—	—	11.0	2.2
6 ~ 7	131.2	1.0	100.0	1.0	—	—	11.0	2.2
7 ~ 8	134.6	1.0	100.0	1.0	—	—	10.7	2.1
8 ~ 9	134.6	1.0	100.0	1.0	—	—	10.7	2.1
9 ~ 10	120.5	1.0	100.0	1.0	—	—	12.2	2.4
10 ~ 11	120.5	1.0	100.0	1.0	—	—	12.2	2.4
11 ~ 12	114.7	1.0	100.0	1.0	—	—	10.6	2.1
~								
~								
~								
~								
~								
~								
~								
~								
~								
~								
~								
~								
~								
~								
~								
~								
~								
~								
~								
~								
~								
~								

横断線の区間	土石等の移動により建築物の地上部に作用すると想定される力				土石等の堆積により建築物の地上部に作用すると想定される力			
	土石等の(移動)高さが1m以下の場合、土石等の移動による力が100kN/m ² を超える区域		それ以外の区域		土石等の堆積の高さが3mを超える区域		それ以外の区域	
	力の大きさのうち最大のもの (Kn/m ²)	土石等の高さ (m)	力の大きさのうち最大のもの (Kn/m ²)	土石等の高さ (m)	力の大きさのうち最大のもの (Kn/m ²)	土石等の高さ (m)	力の大きさのうち最大のもの (Kn/m ²)	土石等の高さ (m)
~								
~								
~								
~								
~								
~								
~								
~								
~								
~								
~								
~								
~								
~								
~								
~								
~								
~								
~								
~								
~								
~								
~								
~								
~								
~								
~								