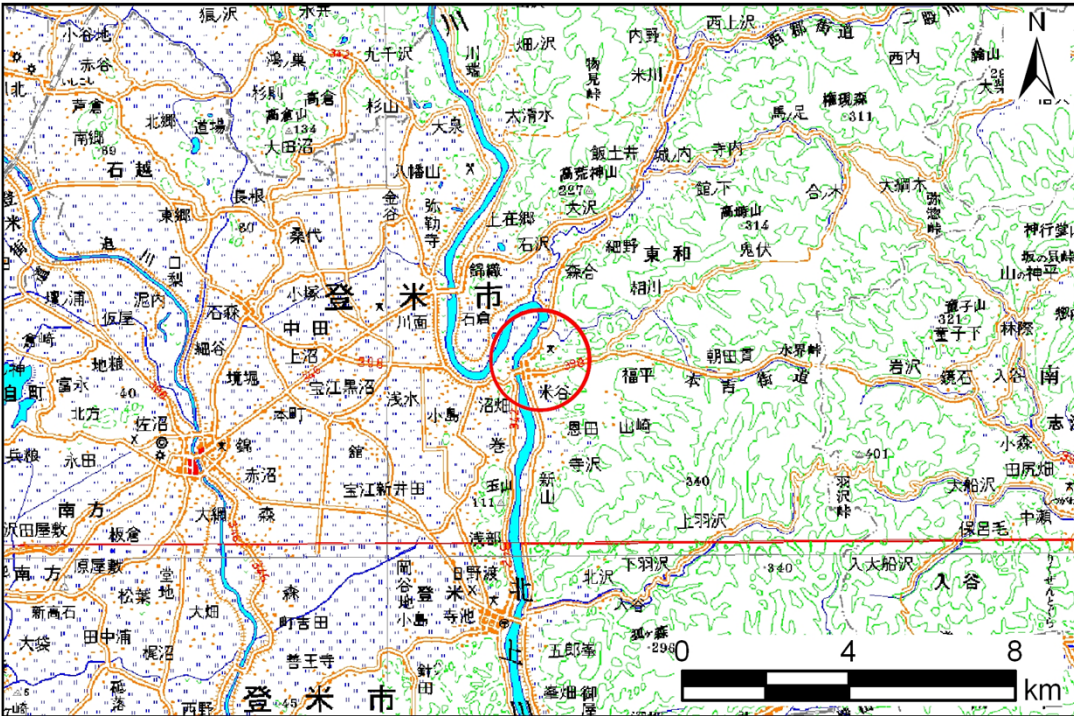


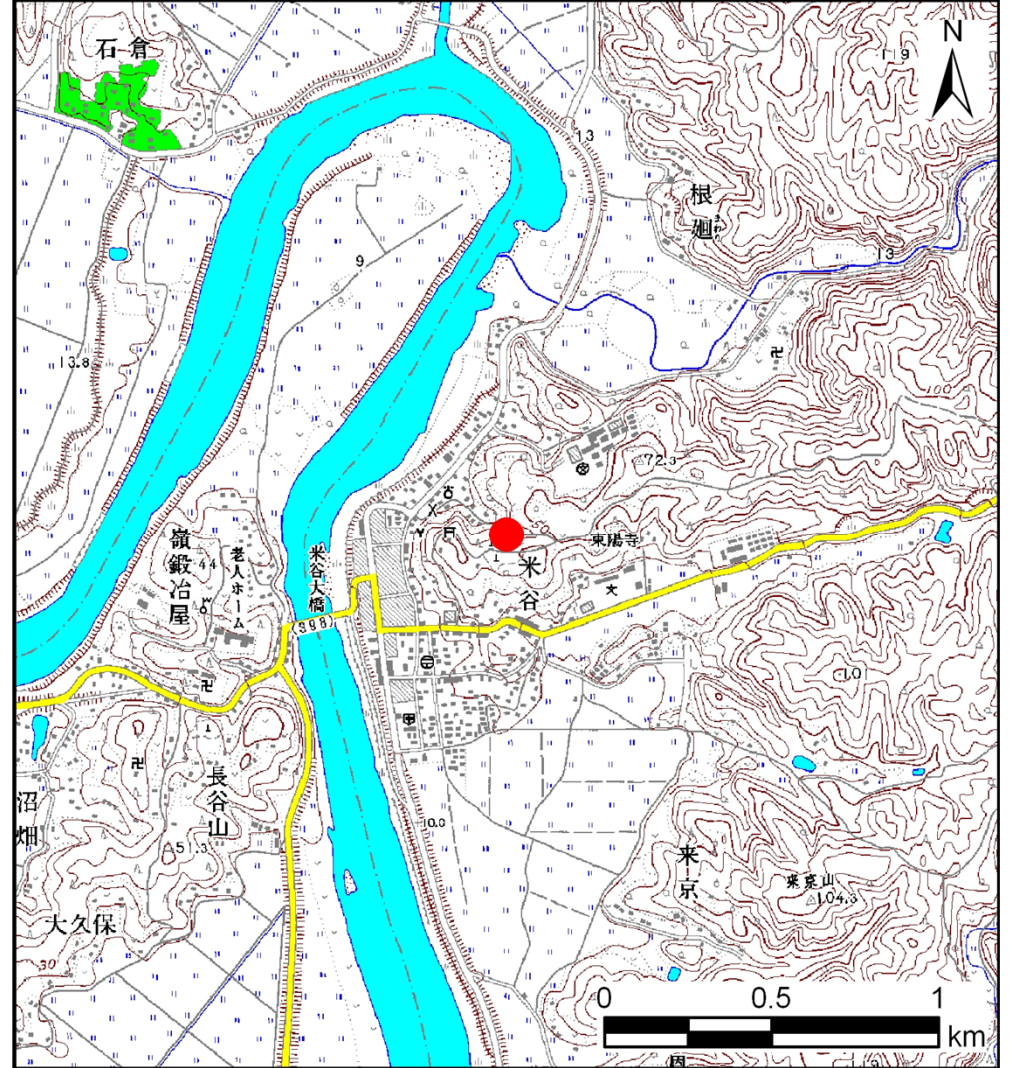
# 土砂災害警戒区域等の指定の告示に係る図書(その1)

告示番号	宮城県告示第491号
告示年月日	平成23年6月28日

自然現象の種類	土石流
溪流番号	6-23-135(1262300135)
水系名	北上川
河川名	北上川
溪流名	古館沢
所在地	登米市東和町米谷字根郭, 古館, 杣荷
調査機関	宮城県東部土木事務所登米地域事務所



位置図(S=1:200,000)



概況図(S=1:25,000)

「この地図は、国土地理院長の承認を得て、同院発行の数値地図25000(地図画像)、数値地図200000(地図画像)を複製したものである。(承認番号平22東複、第70号)」

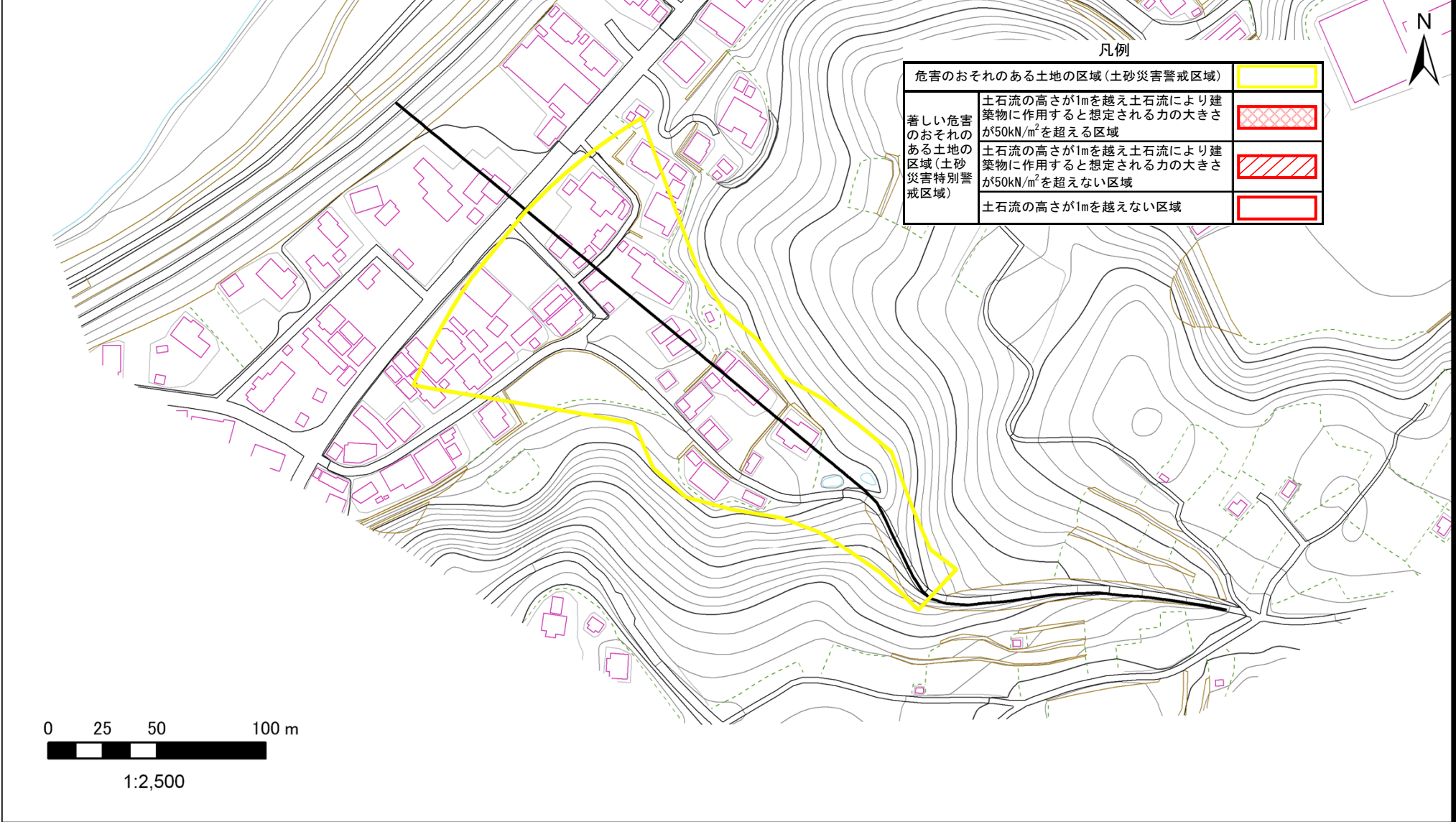
# 土砂災害警戒区域等の指定の告示に係る図書（その2）

告示番号	宮城県告示第491号
告示年月日	平成23年6月28日

危害のおそれのある土地の区域、著しい危害のおそれのある土地の区域の設定図


調査年度	平成21年度
所在地	登米市東和町米谷字根郭, 古館, 杣荷

溪流の位置 溪流番号 6-23-135 (1262300135) 溪流名 古館沢



凡例

危害のおそれのある土地の区域 (土砂災害警戒区域)		
著しい危害のおそれのある土地の区域 (土砂災害特別警戒区域)	土石流の高さが1mを越え土石流により建築物に作用すると想定される力の大きさが50kN/m <sup>2</sup> を超える区域	
	土石流の高さが1mを越え土石流により建築物に作用すると想定される力の大きさが50kN/m <sup>2</sup> を超えない区域	
	土石流の高さが1mを越えない区域	



1:2,500