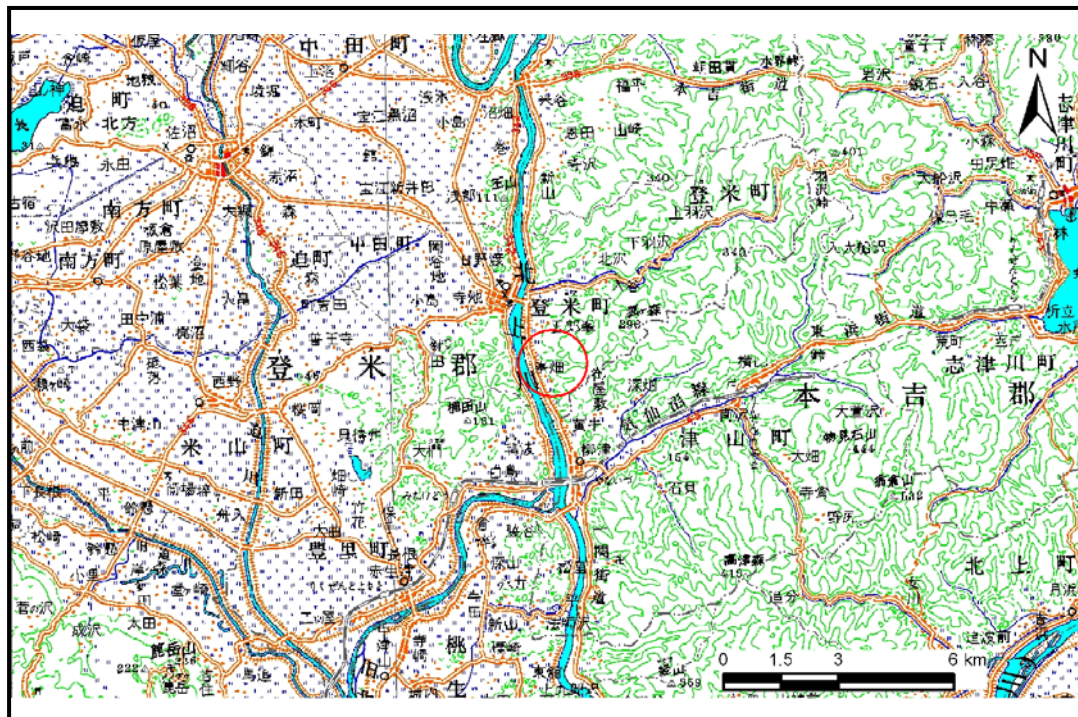


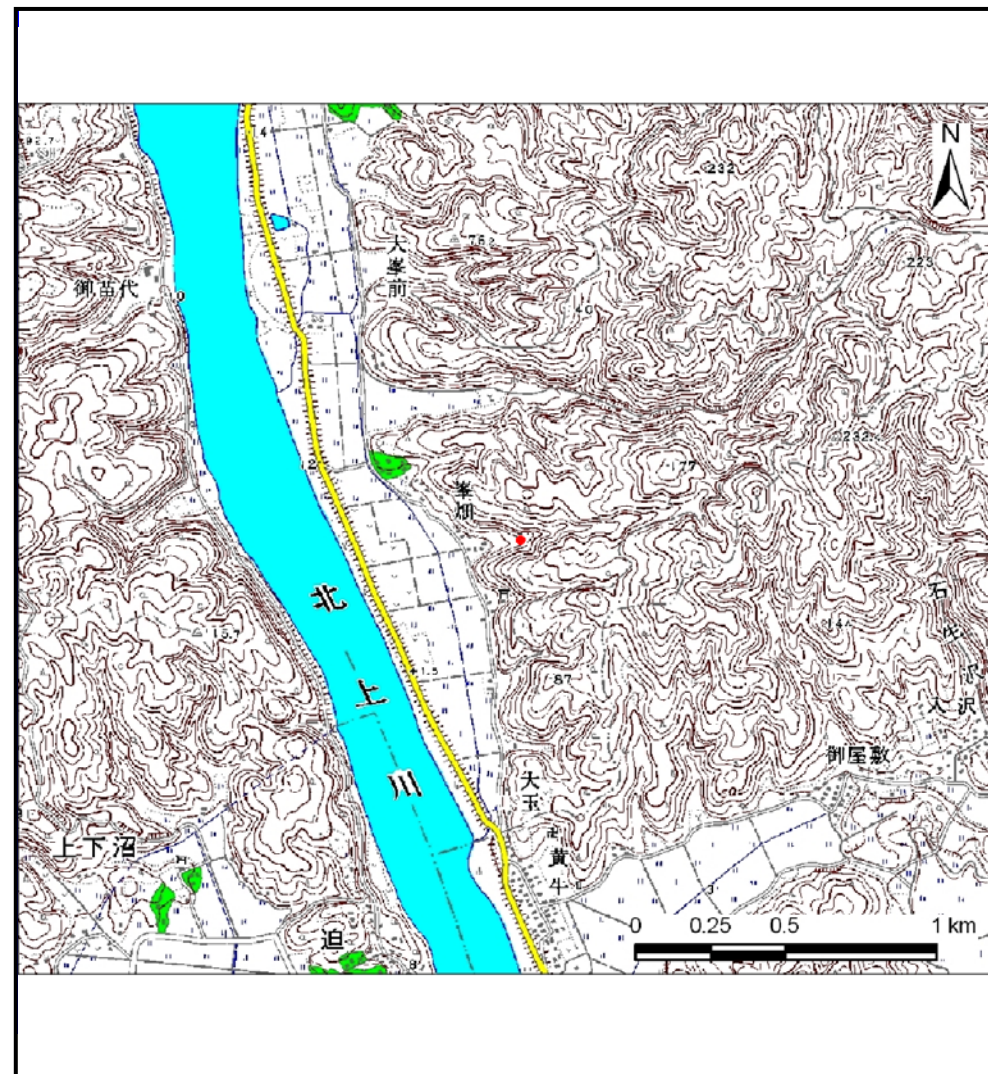
# 土砂災害警戒区域等の指定の告示に係る図書(その1)

告示番号	宮城県告示第490号
告示年月日	平成23年6月28日

自然現象の種類	土石流
溪流番号	6-22-033(1262200033)
水系名	北上川
河川名	北上川
溪流名	峰畑上沢
所在地	登米市登米町大字日根牛字峯畑
調査機関	宮城県東部土木事務所登米地域事務所



位置図(S=1:200,000)



概況図(S=1:25,000)

この地図は、国土地理院長の承認を得て、同院発行の数値地図25000(地図画像)を複製したものである。(承認番号平22東複、第85号)



# 土砂災害警戒区域等の指定の告示に係る図書（その2）

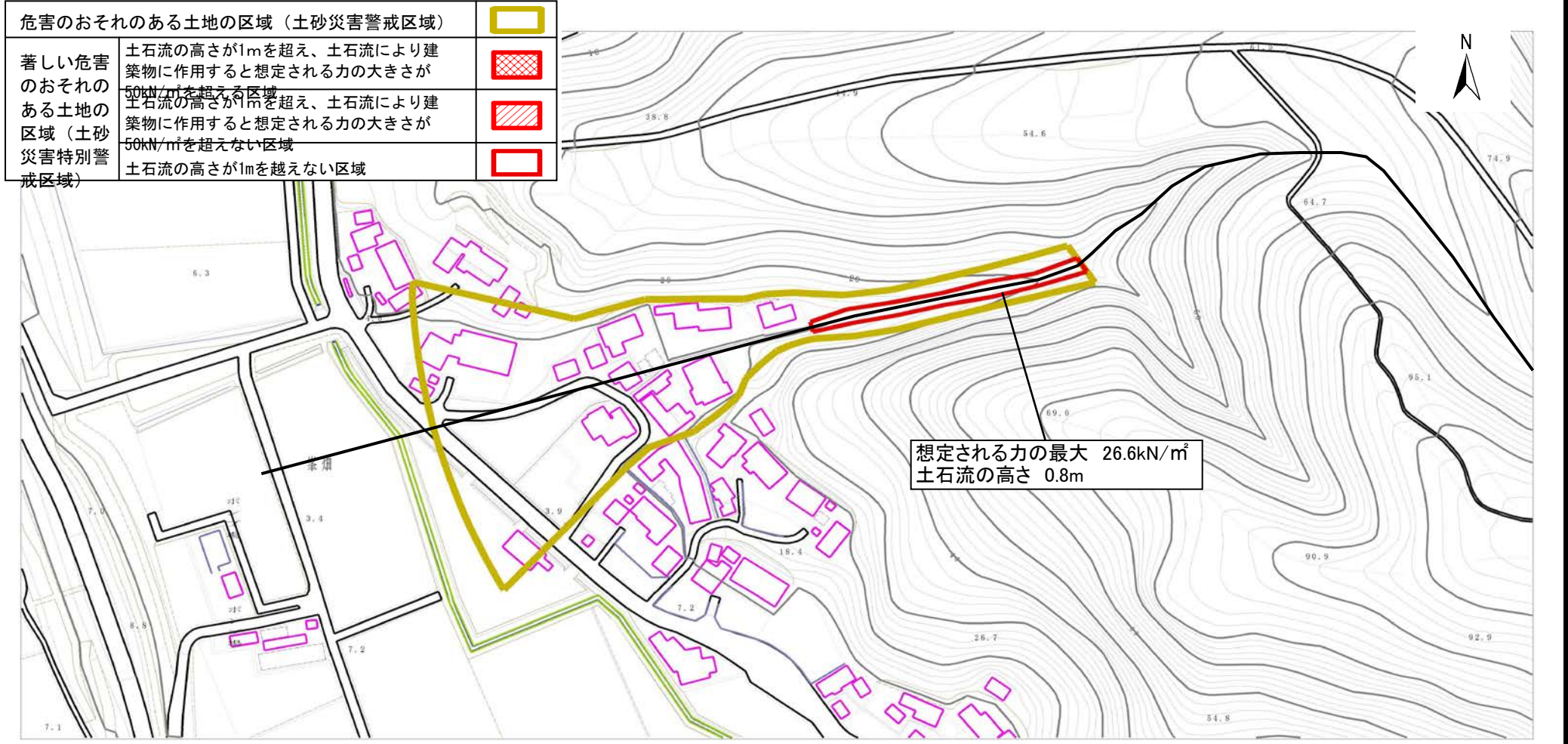
告示番号 宮城県告示第490号

告示年月日 平成23年6月28日

調査年度 平成21年度

危害のおそれのある土地、著しい危害のおそれのある土地の設定図

溪 流 の 位 置 溪流番号 6-22-033(1262200033) 溪流名 峰畑上沢 所在地 登米市登米町大字日根半字峯畑



危害のおそれのある土地の区域（土砂災害警戒区域）	
著しい危害のおそれのある土地の区域（土砂災害特別警戒区域）	

想定される力の最大 26.6kN/m<sup>2</sup>  
土石流の高さ 0.8m

0 1 × 100m 1:2,500