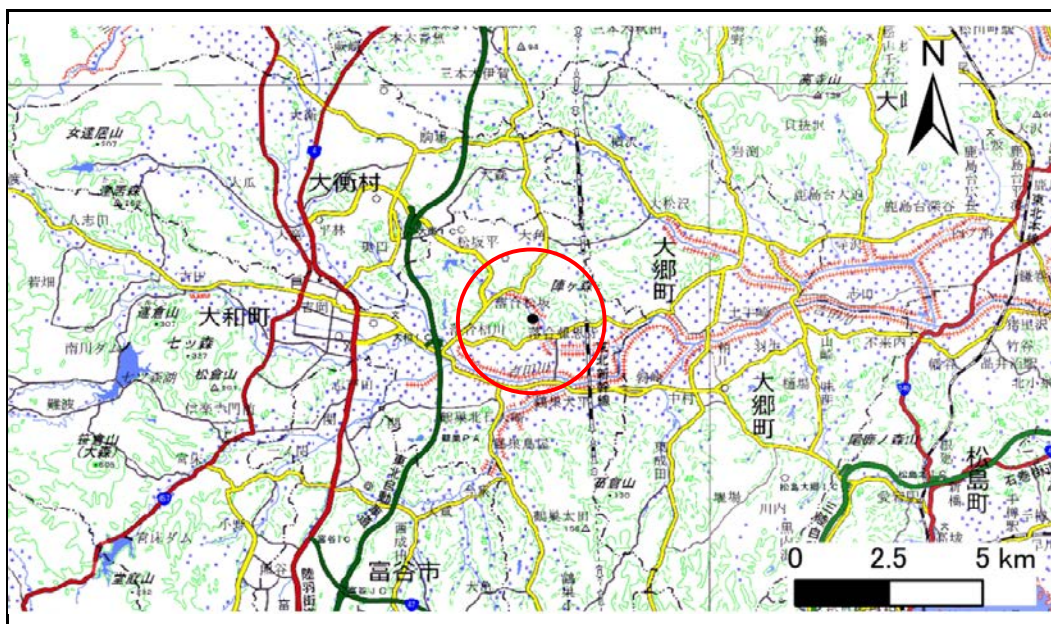


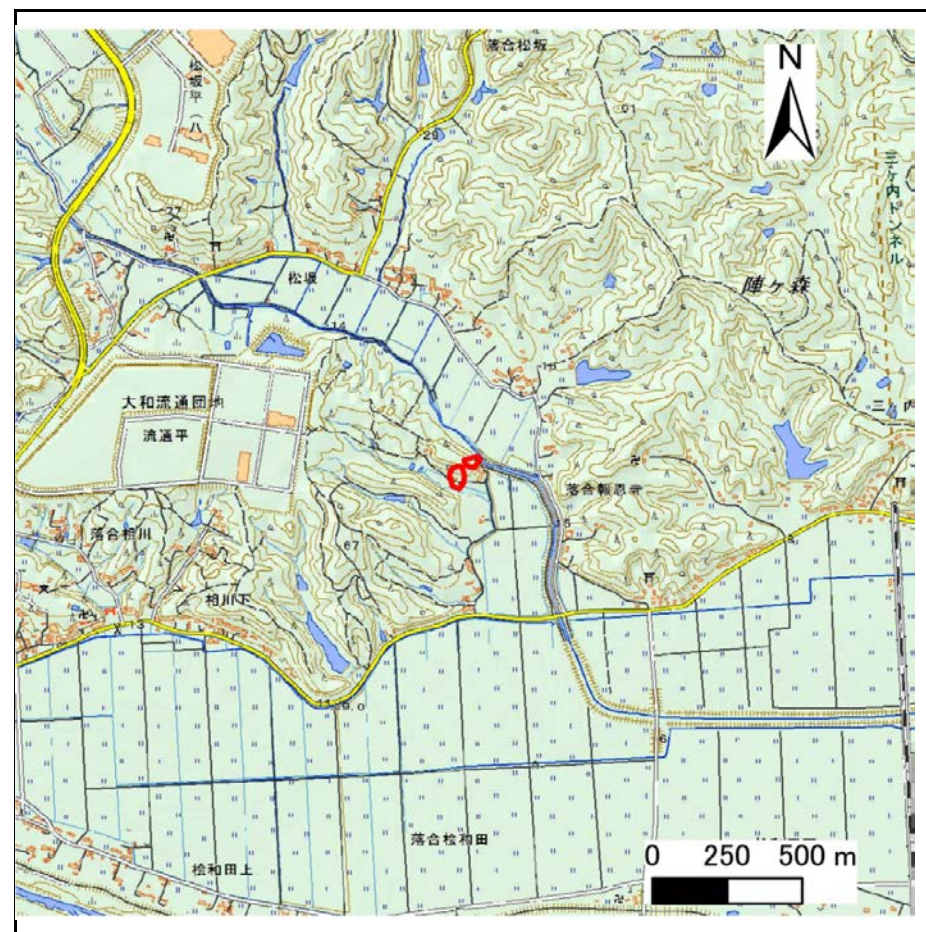
土砂災害警戒区域等の指定の告示に係る図書(その1)

| | |
|-------|------------|
| 告示番号 | 宮城県告示第82号 |
| 告示年月日 | 平成31年1月29日 |

| | |
|---------|-----------------|
| 自然現象の種類 | 急傾斜地の崩壊 |
| 箇所番号 | Ⅱ-自-0746 |
| 箇所名 | 銅ノ沢 |
| 所在地 | 黒川郡大和町落合報恩寺字銅ノ沢 |
| 調査機関 | 宮城県仙台土木事務所 |



位置図(S=1:200,000)



概況図(S=1:25,000)

宮城県

この地図は、国土地理院長の承認を得て、同院発行の電子地形図25000及び電子地形図20万を複製したものである。(承認番号 平30情複、第438号)

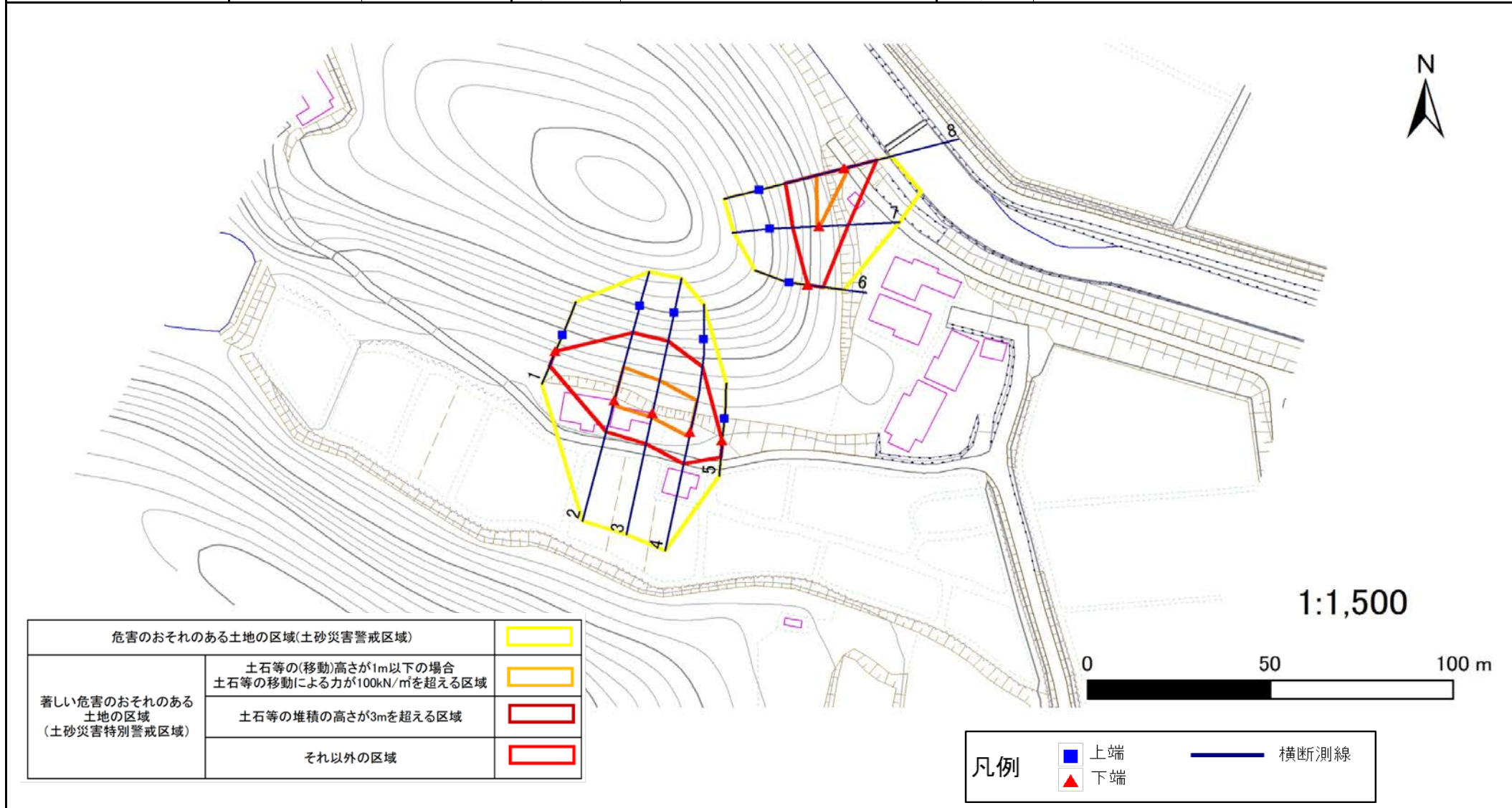
土砂災害警戒区域等の指定の告示に係る図書(その2)

| | |
|-------|------------|
| 告示番号 | 宮城県告示第82号 |
| 告示年月日 | 平成31年1月29日 |

危害のおそれのある土地、著しい危害のおそれのある土地の設定図

| | |
|------|--------|
| 調査年度 | 平成29年度 |
|------|--------|

| | | | | | | |
|---------|------|-----------|-----|-----|-----|-----------------|
| 急傾斜地の位置 | 箇所番号 | II-自-0746 | 箇所名 | 銅ノ沢 | 所在地 | 黒川郡大和町落合報恩寺字銅ノ沢 |
|---------|------|-----------|-----|-----|-----|-----------------|



| | | |
|-------------------------------|--|---|
| | 危害のおそれのある土地の区域(土砂災害警戒区域) | ■ |
| 著しい危害のおそれのある土地の区域(土砂災害特別警戒区域) | 土石等の(移動)高さが1m以下の場合 土石等の移動による力が100kN/m ² を超える区域 | ■ |
| | 土石等の堆積の高さが3mを超える区域 | ■ |
| | それ以外の区域 | ■ |

| | | | | |
|----|---|----|---|------|
| 凡例 | ■ | 上端 | — | 横断測線 |
| | ▲ | 下端 | | |

