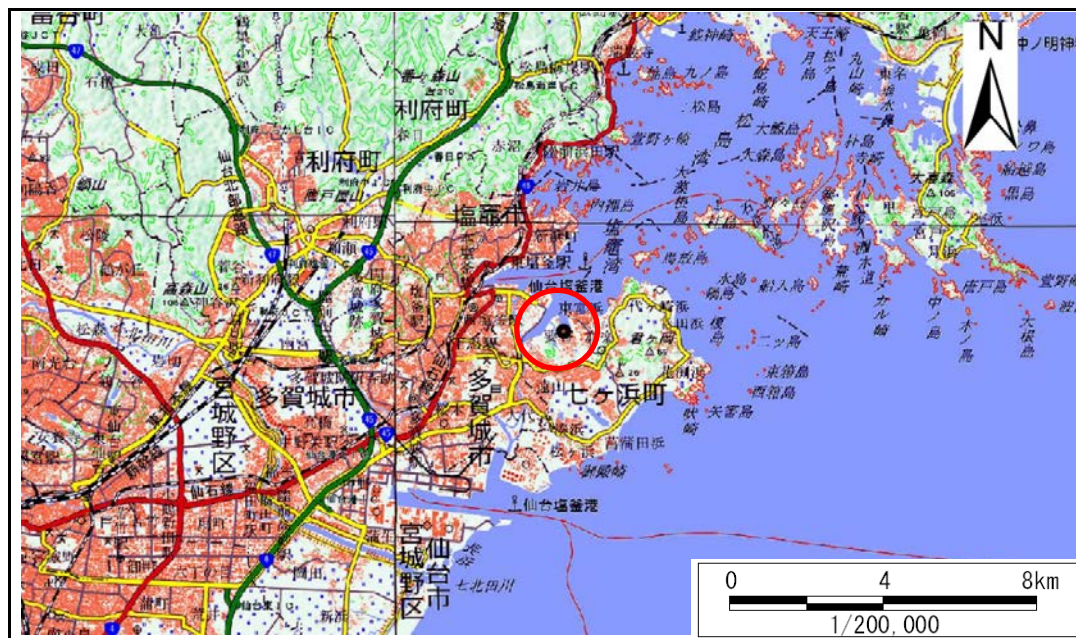


土砂災害警戒区域等の指定の告示に係る図書(その1)

告示番号	宮城県告示第279号
告示年月日	平成31年3月26日

自然現象の種類	急傾斜地の崩壊
箇所番号	Ⅱ-自-1076
箇所名	要害の4
所在地	宮城県七ヶ浜町東宮浜字小畑、字御林
調査機関	宮城県仙台土木事務所



位置図(S=1:200,000)



位置図(S=1:25,000)

宮城県

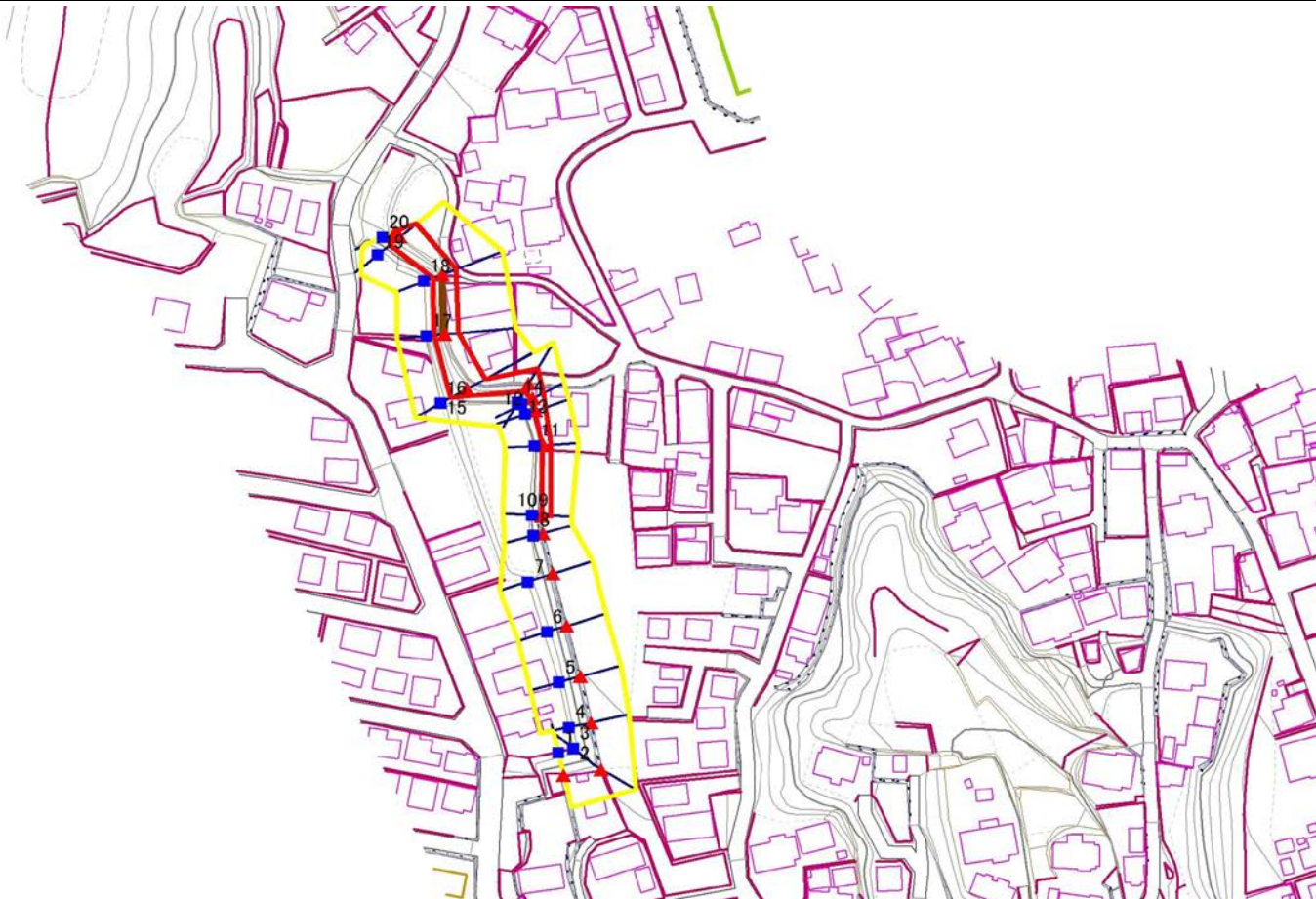
この地図は、国土地理院長の承認を得て、同院発行の数値地図20000(地図画像)及び数値地図25000(地図画像)を複製したものである。(承認番号 平 情複、第 号)

土砂災害警戒区域等の指定の告示に係る図書(その2)

告示番号	宮城県告示第279号
告示年月日	平成31年3月26日

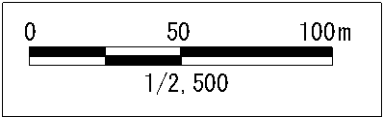
調査年度	平成29年度
------	--------

急傾斜地の位置	箇所番号	II-自-1076	箇所名	要害の4	所在地	宮城県七ヶ浜町東宮浜字小畑、字御林
---------	------	-----------	-----	------	-----	-------------------



危険のおそれのある土地の区域(土砂災害警戒区域)		
著しい危害のおそれのある土地の区域(土砂災害特別警戒区域)	土石等の(移動)高さが1m以下の場合 土石等の移動による力が100kN/mを超える区域	
	土石等の堆積の高さが3mを超える区域	
	それ以外の区域	

凡例		上端		横断測線
		下端		



土砂災害警戒区域等の指定の告示に係る図書(その3)

告示番号	宮城県告示第279号
告示年月日	平成31年3月26日

急 傾 斜 地 の 位 置 | 箇所番号 | II-自-1076 | 箇所名 | 要害の4 | 所在地 | 宮城郡七ヶ浜町東宮浜字小畑、字御林

横断測線の区間	土石等の移動により建築物の地上部に作用すると想定される力				土石等の堆積により建築物の地上部に作用すると想定される力				横断測線の区間	土石等の移動により建築物の地上部に作用すると想定される力				土石等の堆積により建築物の地上部に作用すると想定される力			
	土石等の(移動)高さが1m以下の場合、土石等の移動による力が100kN/m ² を超える区域		それ以外の区域		土石等の堆積の高さが3mを超える区域		それ以外の区域			土石等の(移動)高さが1m以下の場合、土石等の移動による力が100kN/m ² を超える区域		それ以外の区域		土石等の堆積の高さが3mを超える区域		それ以外の区域	
	力の大きさのうち最大のもの (kN/m ²)	土石等の高さ (m)	力の大きさのうち最大のもの (kN/m ²)	土石等の高さ (m)	力の大きさのうち最大のもの (kN/m ²)	土石等の高さ (m)	力の大きさのうち最大のもの (kN/m ²)	土石等の高さ (m)		力の大きさのうち最大のもの (kN/m ²)	土石等の高さ (m)	力の大きさのうち最大のもの (kN/m ²)	土石等の高さ (m)	力の大きさのうち最大のもの (kN/m ²)	土石等の高さ (m)	力の大きさのうち最大のもの (kN/m ²)	土石等の高さ (m)
1 ~ 2	-	-	-	-	-	-	-	-	-	-	-	-	-	-	-	-	
2 ~ 3	-	-	-	-	-	-	-	-	-	-	-	-	-	-	-	-	
3 ~ 4	-	-	-	-	-	-	-	-	-	-	-	-	-	-	-	-	
4 ~ 5	-	-	-	-	-	-	-	-	-	-	-	-	-	-	-	-	
5 ~ 6	-	-	-	-	-	-	-	-	-	-	-	-	-	-	-	-	
6 ~ 7	-	-	-	-	-	-	-	-	-	-	-	-	-	-	-	-	
7 ~ 8	-	-	-	-	-	-	-	-	-	-	-	-	-	-	-	-	
8 ~ 9	-	-	-	-	-	-	-	-	-	-	-	-	-	-	-	-	
9 ~ 10	-	-	-	-	-	-	-	-	-	-	-	-	-	-	-	-	
10 ~ 11	-	-	38.76	1.00	-	-	12.77	2.53	-	-	-	-	-	-	-	-	
11 ~ 12	-	-	43.21	1.00	-	-	12.77	2.53	-	-	-	-	-	-	-	-	
12 ~ 13	-	-	49.19	1.00	-	-	11.60	2.30	-	-	-	-	-	-	-	-	
13 ~ 14	-	-	75.53	1.00	-	-	11.04	2.18	-	-	-	-	-	-	-	-	
14 ~ 15	-	-	90.98	1.00	-	-	13.74	2.72	-	-	-	-	-	-	-	-	
15 ~ 16	-	-	90.98	1.00	-	-	13.74	2.72	-	-	-	-	-	-	-	-	
16 ~ 17	-	-	90.98	1.00	-	-	15.16	3.00	-	-	-	-	-	-	-	-	
17 ~ 18	-	-	61.19	1.00	16.06	3.18	15.16	3.00	-	-	-	-	-	-	-	-	
18 ~ 19	-	-	89.26	1.00	-	-	15.16	3.00	-	-	-	-	-	-	-	-	
19 ~ 20	-	-	89.26	1.00	-	-	9.92	1.96	-	-	-	-	-	-	-	-	