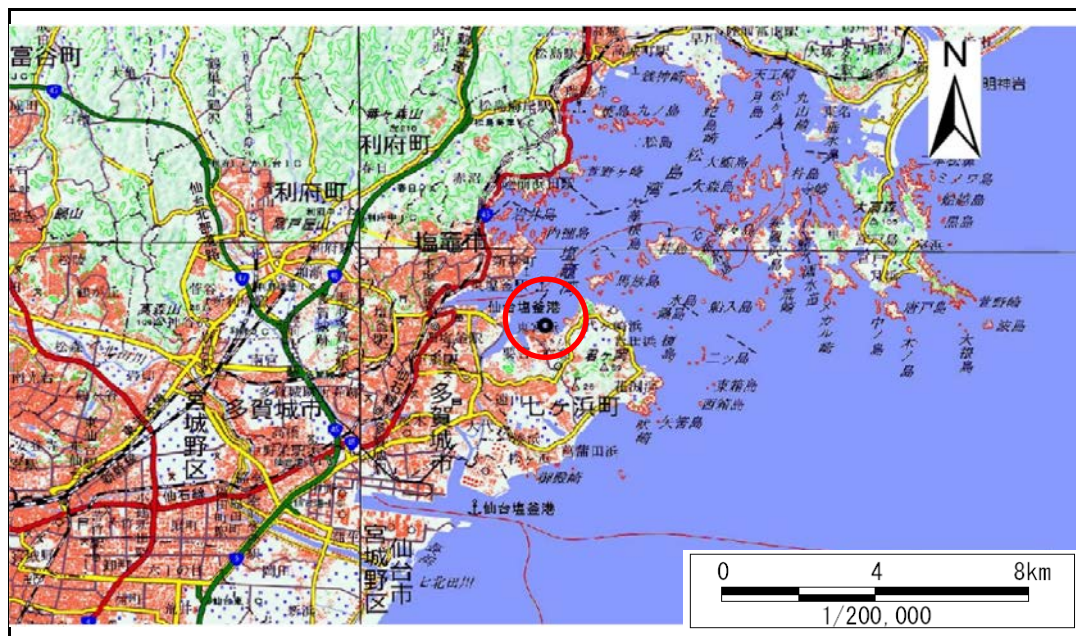


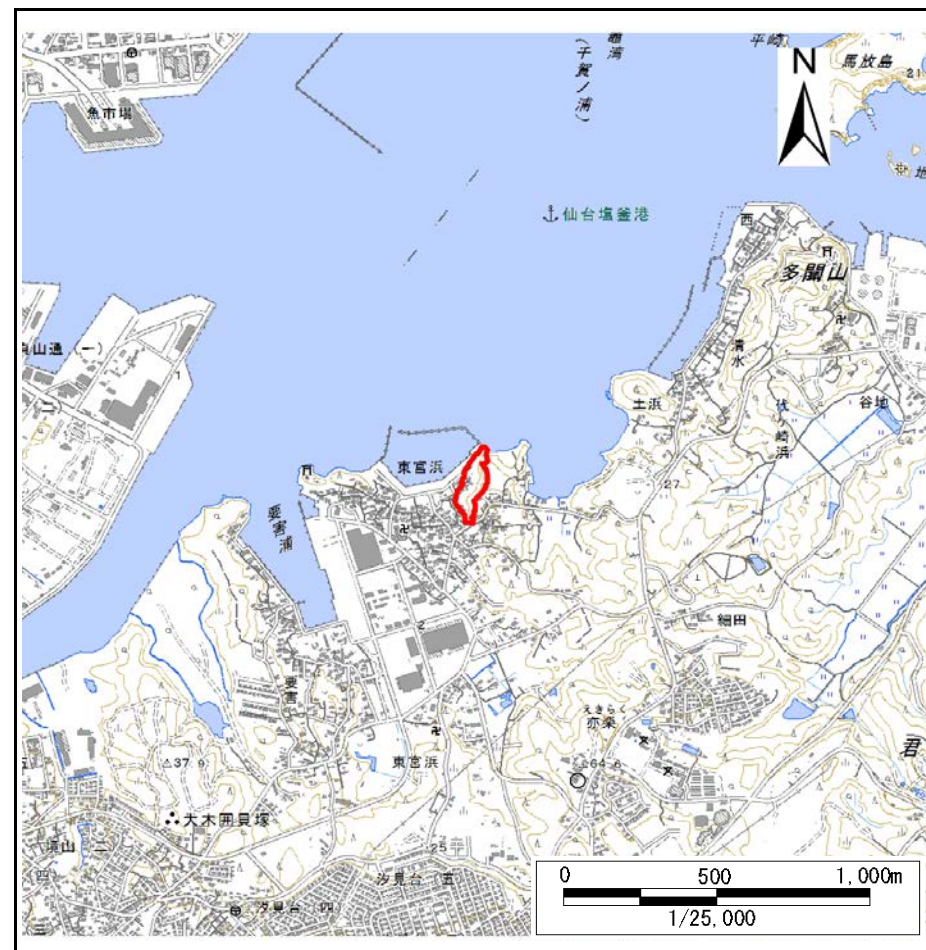
# 土砂災害警戒区域等の指定の告示に係る図書(その1)

告示番号	宮城県告示第279号
告示年月日	平成31年3月26日

自然現象の種類	急傾斜地の崩壊
箇所番号	I-自-1218
箇所名	鶴ヶ湊の2
所在地	宮城郡七ヶ浜町東宮浜字丑山、字鶴ヶ湊、字神明
調査機関	宮城県仙台土木事務所



位置図(S=1:200,000)



位置図(S=1:25,000)

宮城県

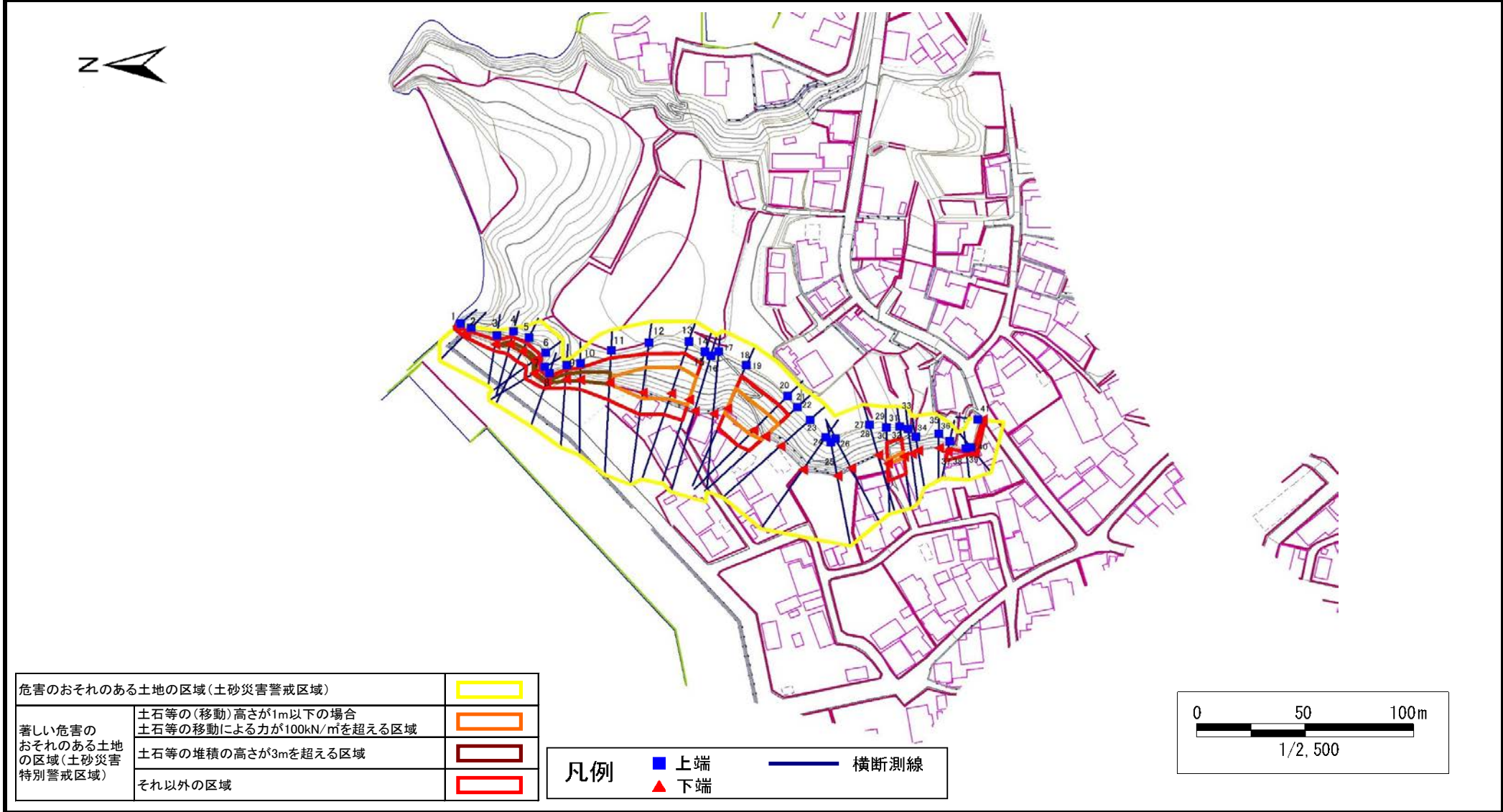
この地図は、国土地理院長の承認を得て、同院発行の数値地図20000(地図画像)及び数値地図25000(地図画像)を複製したものである。(承認番号 平30東情複、第41号)

# 土砂災害警戒区域等の指定の告示に係る図書(その2)

告示番号	宮城県告示第279号
告示年月日	平成31年3月26日

調査年度	平成29年度
------	--------

急傾斜地の位置	箇所番号	I-自-1218	箇所名	鶴ヶ湊の2	所在地	宮城郡七ヶ浜町東宮浜字丑山、字鶴ヶ湊、字神明
---------	------	----------	-----	-------	-----	------------------------



### 土砂災害警戒区域等の指定の告示に係る図書(その3)

告示番号	宮城県告示第279号
告示年月日	平成31年3月26日

急傾斜地の位置 | 箇所番号 | I-自-1218 | 箇所名 | 鶴ヶ湊の2 | 所在地 | 宮城県七ヶ浜町東宮浜字丑山、字鶴ヶ湊、字神明

横断測線の区間	土石等の移動により建築物の地上部に作用すると想定される力				土石等の堆積により建築物の地上部に作用すると想定される力				横断測線の区間	土石等の移動により建築物の地上部に作用すると想定される力				土石等の堆積により建築物の地上部に作用すると想定される力			
	土石等の(移動)高さが1m以下の場合、土石等の移動による力が100kN/m <sup>2</sup> を超える区域		それ以外の区域		土石等の堆積の高さが3mを超える区域		それ以外の区域			土石等の(移動)高さが1m以下の場合、土石等の移動による力が100kN/m <sup>2</sup> を超える区域		それ以外の区域		土石等の堆積の高さが3mを超える区域		それ以外の区域	
	力の大きさのうち最大のもの(kN/m <sup>2</sup> )	土石等の高さ(m)	力の大きさのうち最大のもの(kN/m <sup>2</sup> )	土石等の高さ(m)	力の大きさのうち最大のもの(kN/m <sup>2</sup> )	土石等の高さ(m)	力の大きさのうち最大のもの(kN/m <sup>2</sup> )	土石等の高さ(m)		力の大きさのうち最大のもの(kN/m <sup>2</sup> )	土石等の高さ(m)	力の大きさのうち最大のもの(kN/m <sup>2</sup> )	土石等の高さ(m)	力の大きさのうち最大のもの(kN/m <sup>2</sup> )	土石等の高さ(m)	力の大きさのうち最大のもの(kN/m <sup>2</sup> )	土石等の高さ(m)
1 ~ 2	-	-	26.93	1.00	-	-	14.61	2.89	24 ~ 25	-	-	-	-	-	-	-	
2 ~ 3	-	-	38.14	1.00	-	-	15.16	3.00	25 ~ 26	-	-	-	-	-	-	-	
3 ~ 4	-	-	56.79	1.00	17.32	3.43	15.16	3.00	26 ~ 27	-	-	-	-	-	-	-	
4 ~ 5	-	-	63.74	1.00	16.18	3.20	15.16	3.00	27 ~ 28	-	-	-	-	-	-	-	
5 ~ 6	-	-	63.74	1.00	16.36	3.24	15.16	3.00	28 ~ 29	-	-	-	-	-	-	-	
6 ~ 7	-	-	56.04	1.00	16.36	3.24	15.16	3.00	29 ~ 30	-	-	-	-	-	-	-	
7 ~ 8	-	-	54.60	1.00	17.53	3.47	15.16	3.00	30 ~ 31	109.28	1.00	100.00	1.00	-	-	11.68	2.31
8 ~ 9	-	-	51.32	1.00	18.63	3.69	15.16	3.00	31 ~ 32	-	-	-	-	-	-	-	-
9 ~ 10	-	-	57.18	1.00	18.63	3.69	15.16	3.00	32 ~ 33	-	-	-	-	-	-	-	-
10 ~ 11	-	-	100.00	1.00	18.39	3.64	15.16	3.00	33 ~ 34	-	-	-	-	-	-	-	-
11 ~ 12	140.70	1.00	100.00	1.00	-	-	15.16	3.00	34 ~ 35	-	-	-	-	-	-	-	-
12 ~ 13	140.70	1.00	100.00	1.00	-	-	14.66	2.90	35 ~ 36	-	-	-	-	-	-	-	-
13 ~ 14	140.22	1.00	100.00	1.00	-	-	14.23	2.81	36 ~ 37	-	-	-	-	-	-	-	-
14 ~ 15	-	-	-	-	-	-	-	-	37 ~ 38	-	-	-	-	-	-	-	-
15 ~ 16	-	-	-	-	-	-	-	-	38 ~ 39	-	-	55.95	1.00	-	-	15.15	3.00
16 ~ 17	-	-	-	-	-	-	-	-	39 ~ 40	-	-	28.06	1.00	-	-	15.15	3.00
17 ~ 18	-	-	-	-	-	-	-	-	40 ~ 41	-	-	28.06	1.00	-	-	13.84	2.74
18 ~ 19	136.35	1.00	100.00	1.00	-	-	14.49	2.87									
19 ~ 20	136.35	1.00	100.00	1.00	-	-	14.49	2.87									
20 ~ 21	135.40	1.00	100.00	1.00	-	-	12.84	2.54									
21 ~ 22	-	-	-	-	-	-	-	-									
22 ~ 23	-	-	-	-	-	-	-	-									
23 ~ 24	-	-	-	-	-	-	-	-									