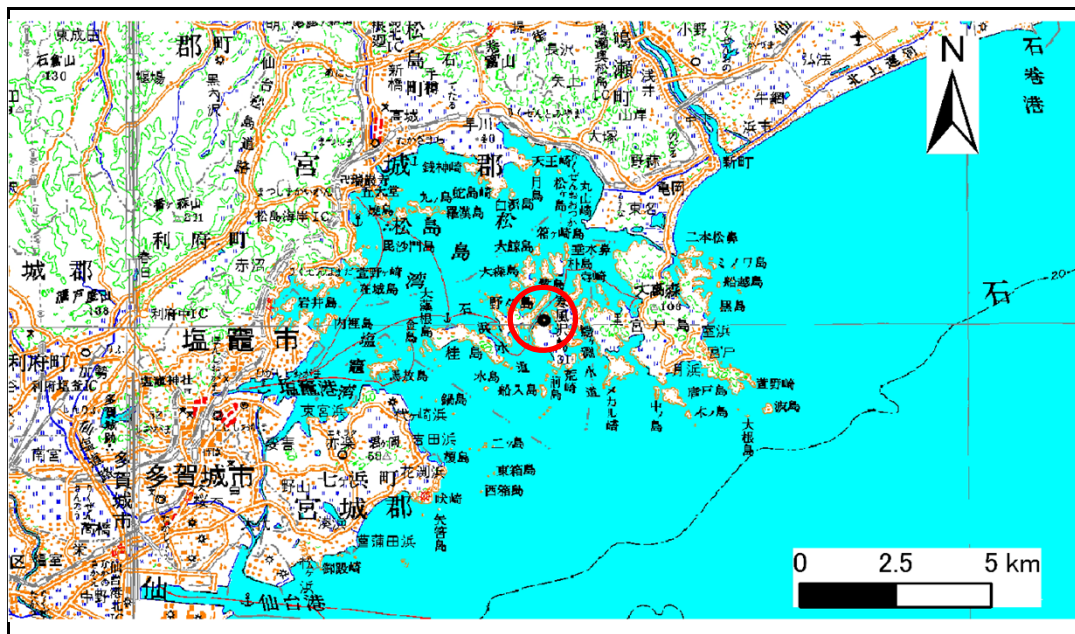


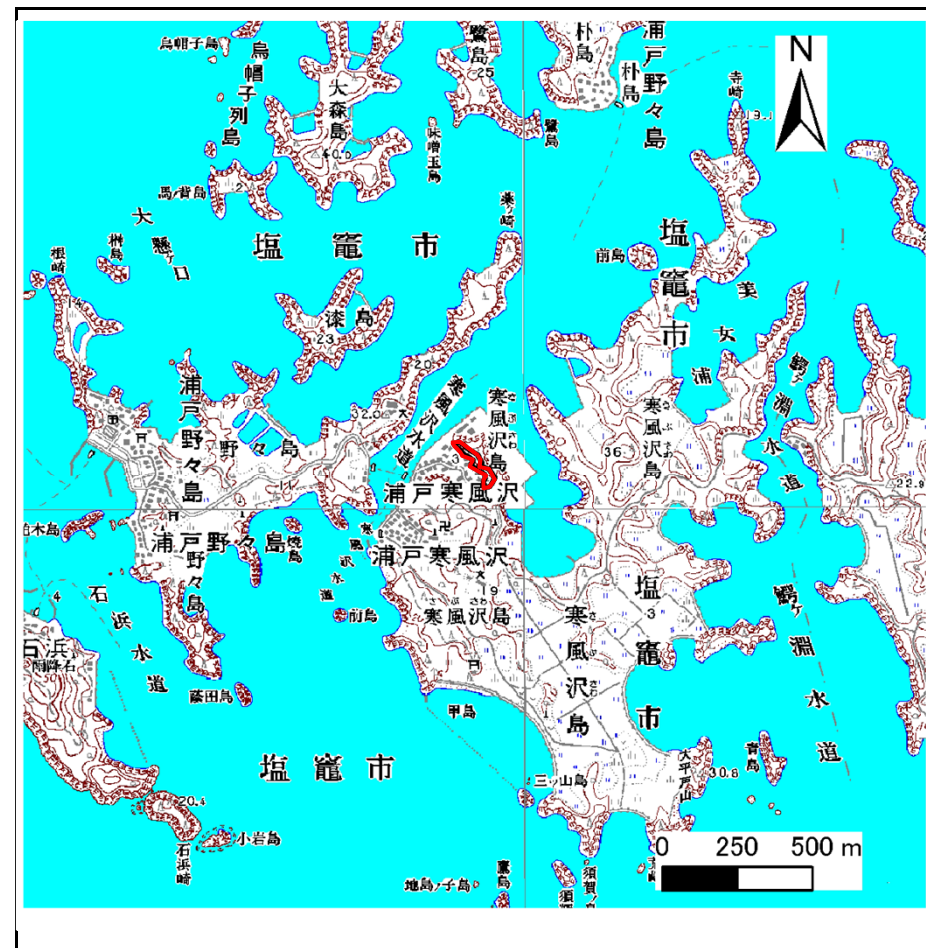
# 土砂災害警戒区域等の指定の告示に係る図書(その1)

告示番号	宮城県告示第540号
告示年月日	平成27年5月15日

自然現象の種類	急傾斜地の崩壊
箇所番号	I-自-408(1311000408)
箇所名	寒風沢の2
所在地	塩竈市浦戸寒風沢字湊、字彦和田
調査機関	宮城県仙台土木事務所



位置図 (S=1:200,000)



位置図 (S=1:25,000)

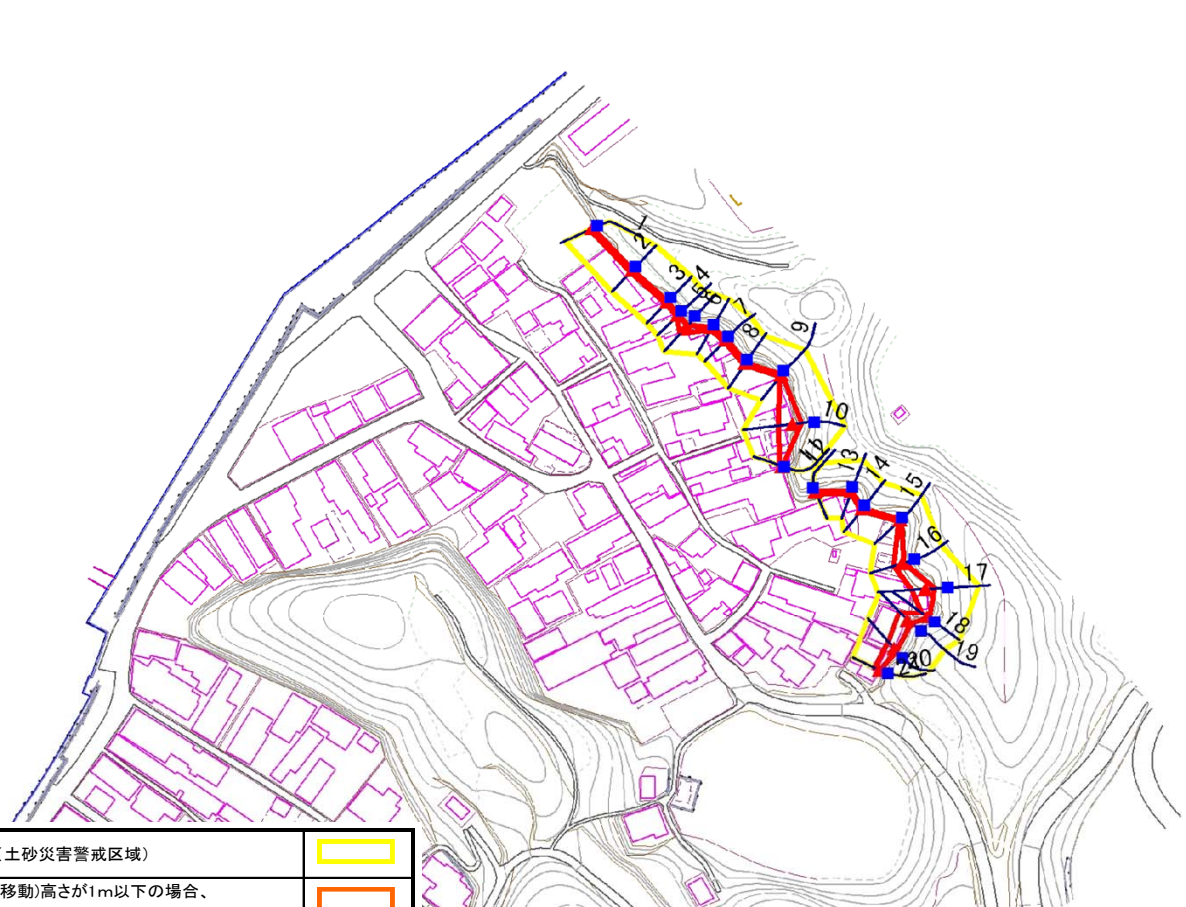
# 土砂災害警戒区域等の指定の告示に係る図書(その2)

告示番号	宮城県告示第540号
告示年月日	平成27年5月15日

危害のおそれのある土地、著しい危害のおそれのある土地の設定図

調査年度	平成21年度
------	--------

急傾斜地の位置	箇所番号	I-自-408(1311000408)	箇所名	寒風沢の2	所在地	塩竈市浦戸寒風沢字湊、字彦和田
---------	------	---------------------	-----	-------	-----	-----------------



1:2,500



危害のおそれのある土地の区域(土砂災害警戒区域)		
著しい危害のおそれのある土地の区域(土砂災害特別警戒区域)	土石等の(移動)高さが1m以下の場合、 土石等の移動による力が100kN/m <sup>2</sup> を超える区域	
	土石等の堆積の高さが3mを超える区域	
それ以外の区域		

凡例		上端		横断測線
		下端		

# 土砂災害警戒区域等の指定の告示に係る図書(その3)

建築物に作用すると想定される衝撃に関する事項

告示番号	宮城県告示第540号
告示年月日	平成27年5月15日

急傾斜地の位置	箇所番号	I-自-408(1311000408)	箇所名	寒風沢の2	所在地	塩竈市浦戸寒風沢字湊、字彦和田
---------	------	---------------------	-----	-------	-----	-----------------

横断側線の区間	土石等の移動により建築物の地上部に作用すると想定される力				土石等の堆積により建築物の地上部に作用すると想定される力				横断側線の区間	土石等の移動により建築物の地上部に作用すると想定される力				土石等の堆積により建築物の地上部に作用すると想定される力			
	土石等の(移動)高さが1m以下の場合、土石等の移動による力が100kN/m <sup>2</sup> を超える区域		それ以外の区域		土石等の堆積の高さが3mを超える区域		それ以外の区域			土石等の(移動)高さが1m以下の場合、土石等の移動による力が100kN/m <sup>2</sup> を超える区域		それ以外の区域		土石等の堆積の高さが3mを超える区域		それ以外の区域	
	力の大きさのうち最大のもの (Kn/m <sup>2</sup> )	土石等の高さ (m)	力の大きさのうち最大のもの (Kn/m <sup>2</sup> )	土石等の高さ (m)	力の大きさのうち最大のもの (Kn/m <sup>2</sup> )	土石等の高さ (m)	力の大きさのうち最大のもの (Kn/m <sup>2</sup> )	土石等の高さ (m)		力の大きさのうち最大のもの (Kn/m <sup>2</sup> )	土石等の高さ (m)	力の大きさのうち最大のもの (Kn/m <sup>2</sup> )	土石等の高さ (m)	力の大きさのうち最大のもの (Kn/m <sup>2</sup> )	土石等の高さ (m)	力の大きさのうち最大のもの (Kn/m <sup>2</sup> )	土石等の高さ (m)
1 ~ 2	-	-	18.5	1.0	-	-	13.2	3.0	~								
2 ~ 3	-	-	15.5	1.0	-	-	13.2	3.0	~								
3 ~ 4	-	-	15.6	1.0	-	-	12.9	2.9	~								
4 ~ 5	-	-	48.1	1.0	-	-	12.9	2.9	~								
5 ~ 6	-	-	48.1	1.0	-	-	13.2	3.0	~								
6 ~ 7	-	-	7.5	1.0	15.3	3.5	13.2	3.0	~								
7 ~ 8	-	-	7.5	1.0	15.3	3.5	13.2	3.0	~								
8 ~ 9	-	-	10.4	1.0	15.3	3.5	13.2	3.0	~								
9 ~ 10	-	-	70.0	1.0	-	-	13.2	3.0	~								
10 ~ 11	-	-	70.0	1.0	-	-	13.2	3.0	~								
12 ~ 13	-	-	9.0	1.0	14.6	3.3	13.2	3.0	~								
13 ~ 14	-	-	9.0	1.0	14.6	3.3	13.2	3.0	~								
14 ~ 15	-	-	8.9	1.0	17.3	3.9	13.2	3.0	~								
15 ~ 16	-	-	45.7	1.0	-	-	13.2	3.0	~								
16 ~ 17	-	-	69.6	1.0	-	-	9.5	2.2	~								
17 ~ 18	-	-	69.6	1.0	-	-	11.5	2.6	~								
18 ~ 19	-	-	59.8	1.0	-	-	11.5	2.6	~								
19 ~ 20	-	-	59.8	1.0	-	-	10.1	2.3	~								
20 ~ 21	-	-	46.3	1.0	-	-	10.6	2.4	~								
~									~								
~									~								
~									~								
~									~								
~									~								
~									~								
~									~								
~									~								
~									~								
~									~								
~									~								
~									~								
~									~								
~									~								
~									~								
~									~								
~									~								
~									~								
~									~								