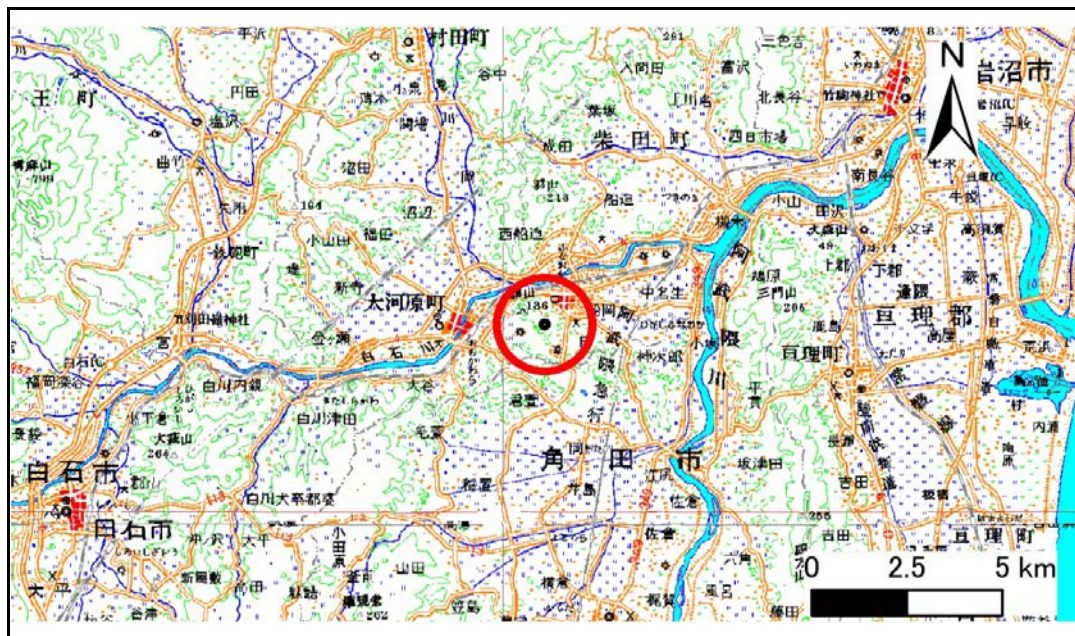


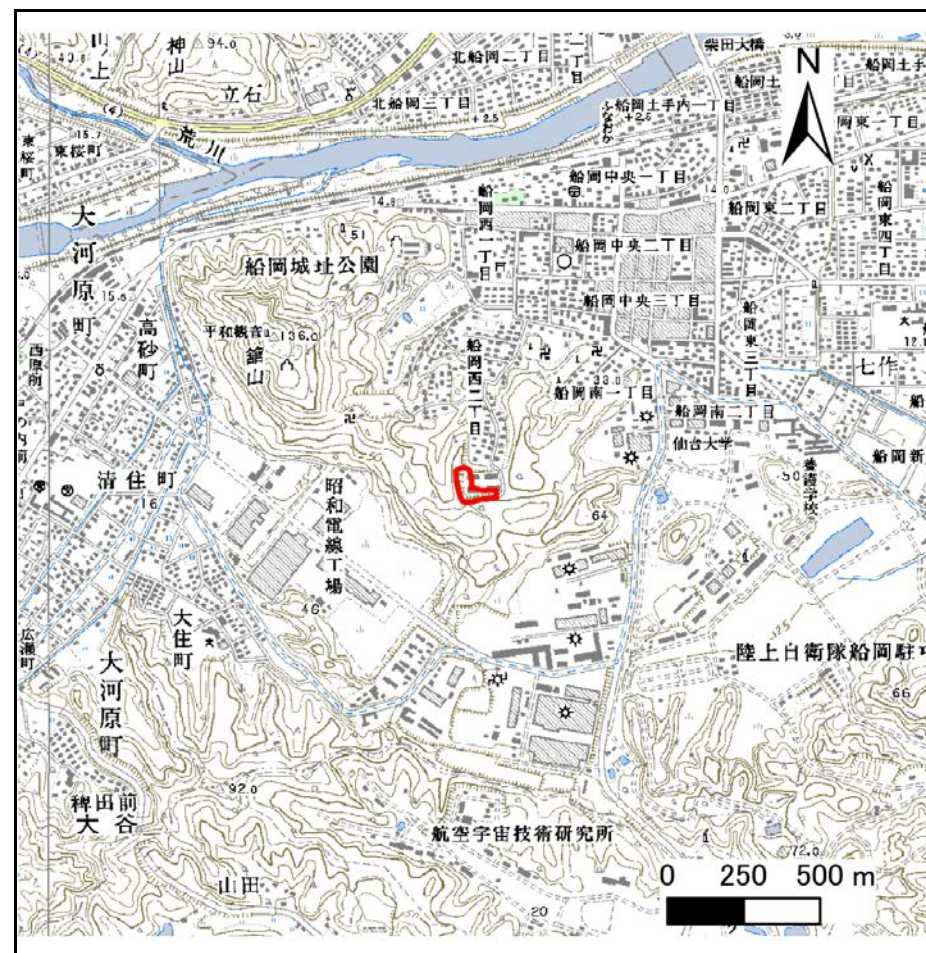
# 土砂災害警戒区域等の指定の告示に係る図書(その1)

告示番号	宮城県告示第833号
告示年月日	平成28年10月11日

自然現象の種類	急傾斜地の崩壊
箇所番号	I-人-0004(1312000004)
箇所名	根形の1
所在地	柴田郡柴田町船岡西2丁目
調査機関	宮城県大河原土木事務所



位置図 (S=1:200,000)



位置図 (S=1:25,000)

宮城県

この地図は、国土地理院長の承認を得て、同院発行の数値地図 20000(地図画像)及び数値地図 25000(地図画像)を複製したものである。(承認番号 平27情複、第1003号)



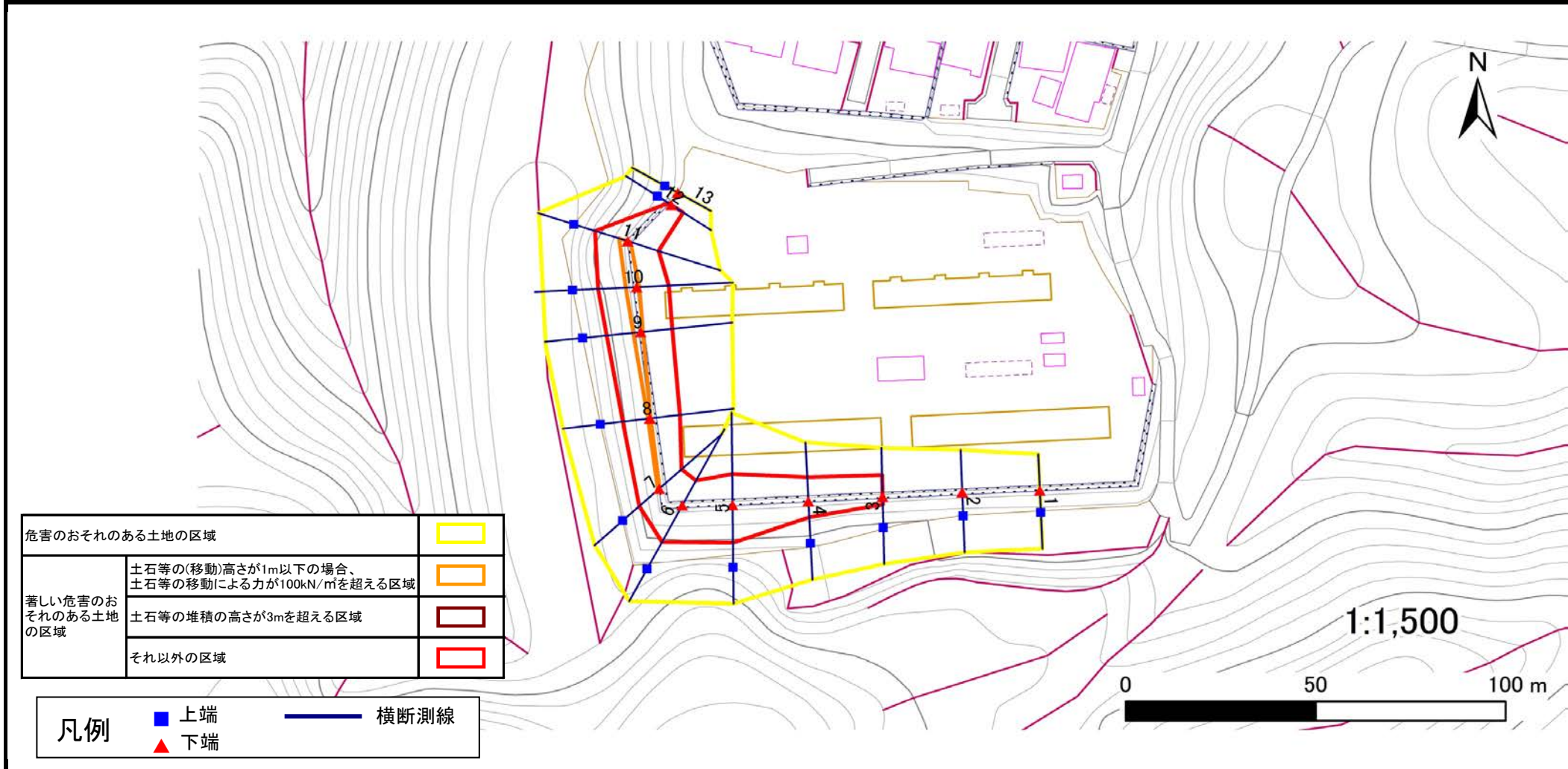
## 土砂災害警戒区域等の指定の告示に係る図書(その2)

告示番号	宮城県告示第833号
告示年月日	平成28年10月11日

危害のおそれのある土地の区域、著しい危害のおそれのある土地の区域の設定図

調査年度	平成27年度
------	--------

急傾斜地の位置	箇所番号	I-人-0004(1312000004)	箇所名	根形の1	所在地	柴田郡柴田町船岡西2丁目
---------	------	----------------------	-----	------	-----	--------------



危害のおそれのある土地の区域	□
著しい危害のおそれのある土地の区域	□
	□
	□
それ以外の区域	□

凡例	■	上端	—	横断測線
	▲	下端		

