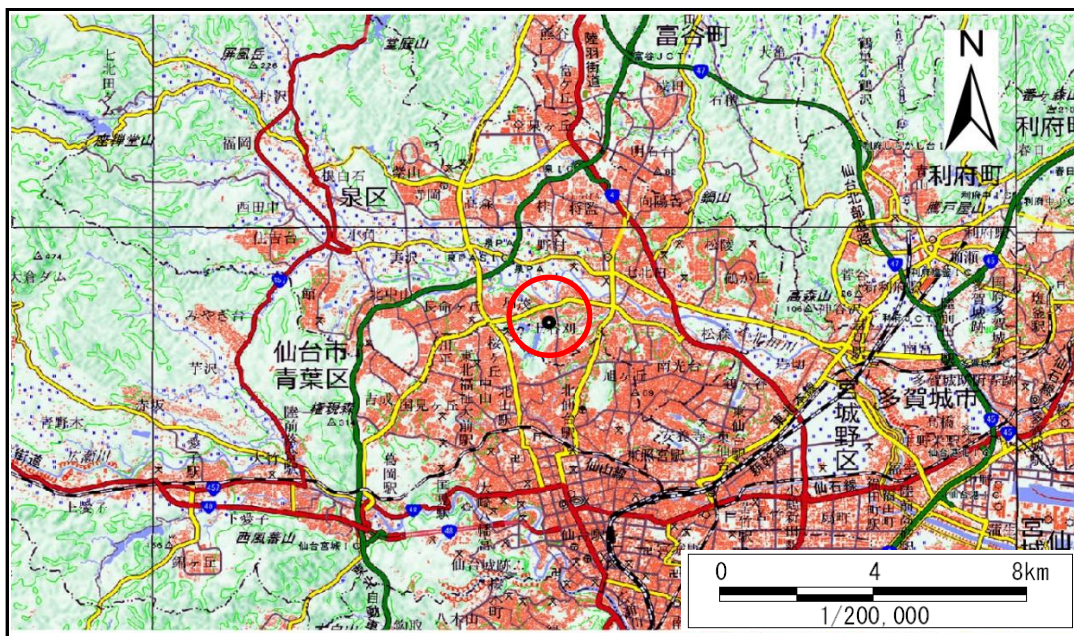


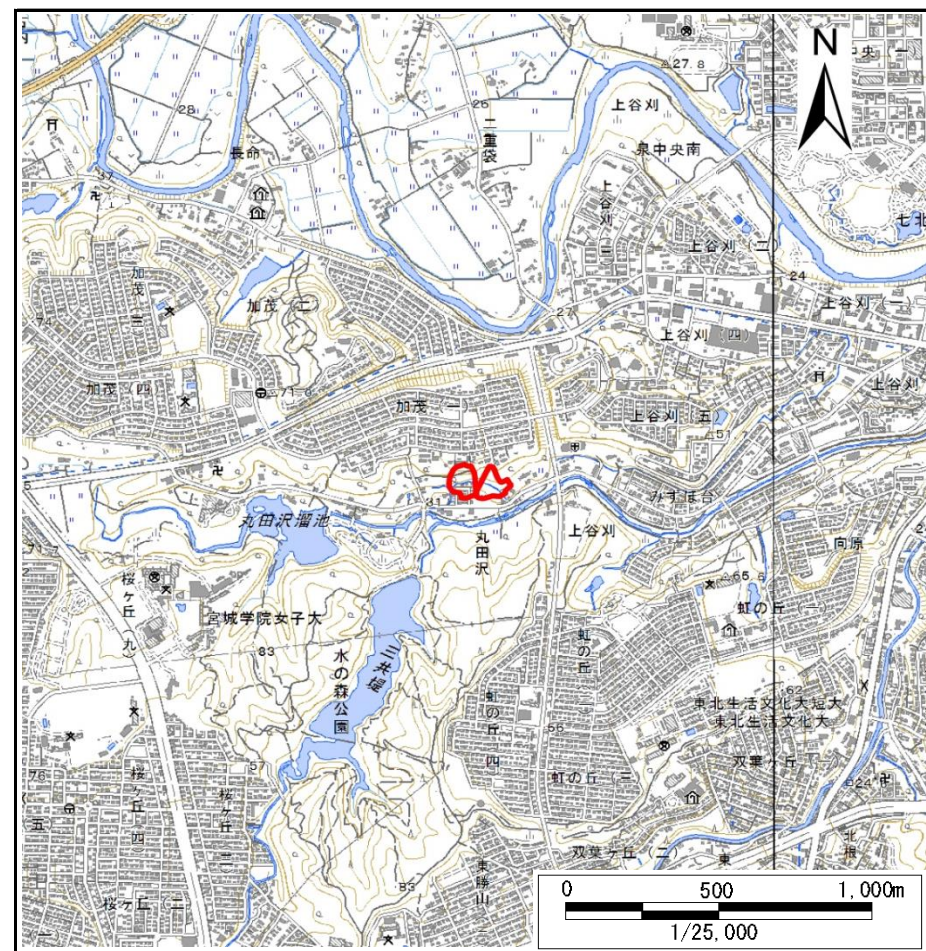
土砂災害警戒区域等の指定の告示に係る図書(その1)

| | |
|-------|------------|
| 告示番号 | 宮城県告示第325号 |
| 告示年月日 | 平成31年3月29日 |

| | |
|---------|-------------------|
| 自然現象の種類 | 急傾斜地の崩壊 |
| 箇所番号 | II-自-0598 |
| 箇所名 | 加茂1丁目の2 |
| 所在地 | 仙台市泉区加茂一丁目、上谷刈字古堤 |
| 調査機関 | 宮城県仙台土木事務所 |



位置図(S=1:200,000)



位置図(S=1:25,000)

宮城県

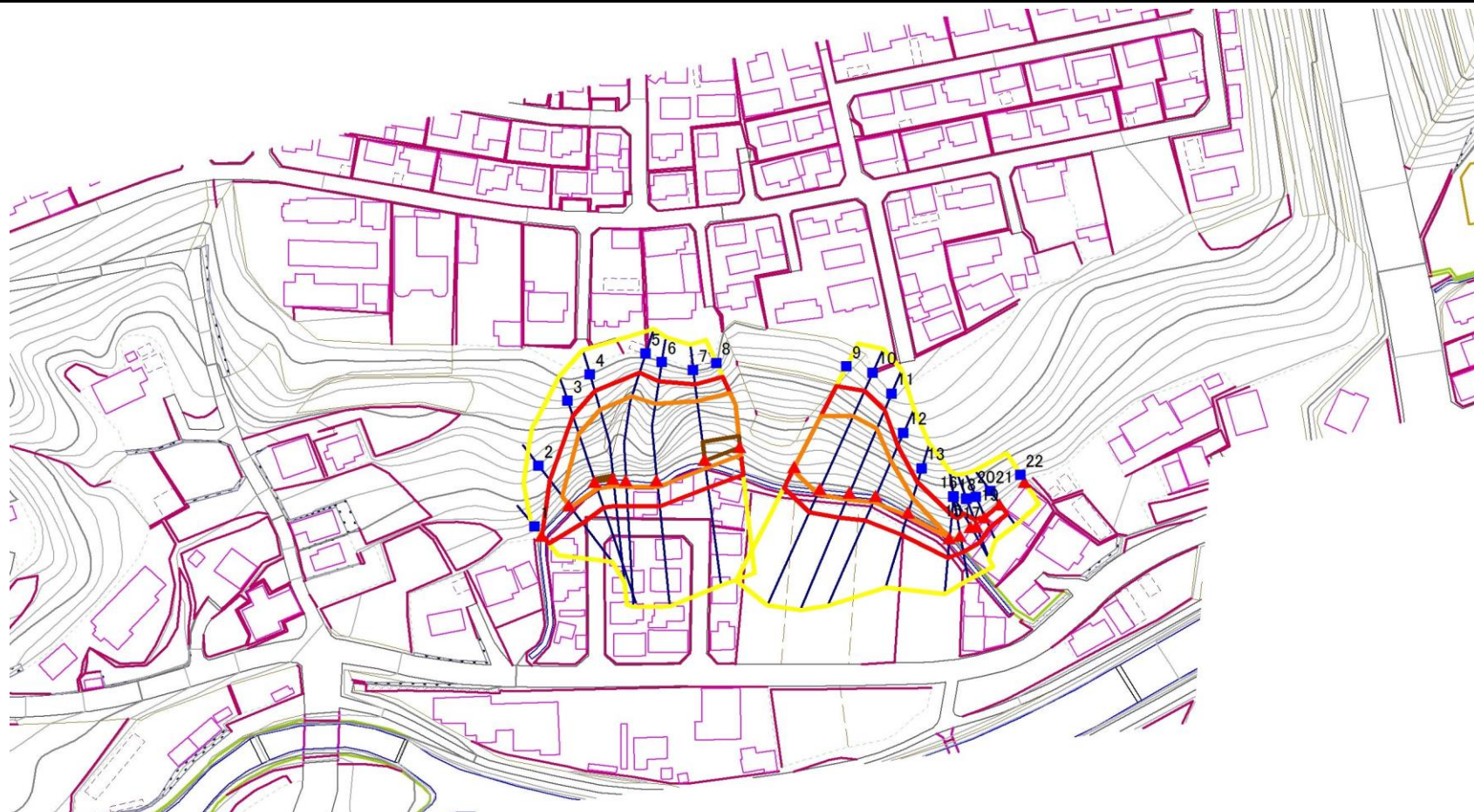
この地図は、国土地理院長の承認を得て、同院発行の数値地図20000(地図画像)及び数値地図25000(地図画像)を複製したものである。(承認番号 平30東情複、第41号)

土砂災害警戒区域等の指定の告示に係る図書(その2)

| | |
|-------|------------|
| 告示番号 | 宮城県告示第325号 |
| 告示年月日 | 平成31年3月29日 |

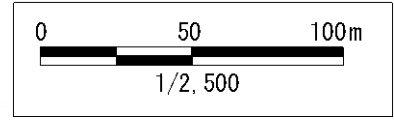
| | |
|------|--------|
| 調査年度 | 平成29年度 |
|------|--------|

| | | | | | | |
|---------|------|-----------|-----|---------|-----|-------------------|
| 急傾斜地の位置 | 箇所番号 | II-自-0598 | 箇所名 | 加茂1丁目の2 | 所在地 | 仙台市泉区加茂一丁目、上谷刈字古堤 |
|---------|------|-----------|-----|---------|-----|-------------------|



| | | |
|-------------------------------|--------------------------|--|
| 危害のおそれのある土地の区域(土砂災害警戒区域) | | |
| 著しい危害のおそれのある土地の区域(土砂災害特別警戒区域) | 土石等の(移動)高さが1m以下の場合 | |
| | 土石等の移動による力が100kN/mを超える区域 | |
| それ以外の区域 | 土石等の堆積の高さが3mを超える区域 | |
| | それ以外の区域 | |

| | | |
|----|----|------|
| 凡例 | 上端 | 横断測線 |
| | 下端 | |



土砂災害警戒区域等の指定の告示に係る図書(その3)

| | |
|-------|------------|
| 告示番号 | 宮城県告示第325号 |
| 告示年月日 | 平成31年3月29日 |

| | | | | | | | | | |
|---------|------|-----------|-----|---------|-----|-------------------|--|--|--|
| 急傾斜地の位置 | 箇所番号 | II-自-0598 | 箇所名 | 加茂1丁目の2 | 所在地 | 仙台市泉区加茂一丁目、上谷刈字古堤 | | | |
|---------|------|-----------|-----|---------|-----|-------------------|--|--|--|

| 横断測線の区間 | 土石等の移動により建築物の地上部に作用すると想定される力 | | | | 土石等の堆積により建築物の地上部に作用すると想定される力 | | | | 横断測線の区間 | 土石等の移動により建築物の地上部に作用すると想定される力 | | | | 土石等の堆積により建築物の地上部に作用すると想定される力 | | | |
|---------|---|-----------|-----------------------------------|-----------|-----------------------------------|-----------|-----------------------------------|-----------|---------|---|-----------|-----------------------------------|-----------|-----------------------------------|-----------|-----------------------------------|-----------|
| | 土石等の(移動)高さが1m以下の場合、土石等の移動による力が100kN/m ² を超える区域 | | それ以外の区域 | | 土石等の堆積の高さが3mを超える区域 | | それ以外の区域 | | | 土石等の(移動)高さが1m以下の場合、土石等の移動による力が100kN/m ² を超える区域 | | それ以外の区域 | | 土石等の堆積の高さが3mを超える区域 | | それ以外の区域 | |
| | 力の大きさのうち最大のもの(kN/m ²) | 土石等の高さ(m) | 力の大きさのうち最大のもの(kN/m ²) | 土石等の高さ(m) | 力の大きさのうち最大のもの(kN/m ²) | 土石等の高さ(m) | 力の大きさのうち最大のもの(kN/m ²) | 土石等の高さ(m) | | 力の大きさのうち最大のもの(kN/m ²) | 土石等の高さ(m) | 力の大きさのうち最大のもの(kN/m ²) | 土石等の高さ(m) | 力の大きさのうち最大のもの(kN/m ²) | 土石等の高さ(m) | 力の大きさのうち最大のもの(kN/m ²) | 土石等の高さ(m) |
| 1 ~ 2 | - | - | 100.00 | 1.00 | - | - | 10.75 | 2.13 | | | | | | | | | |
| 2 ~ 3 | 146.64 | 1.00 | 100.00 | 1.00 | - | - | 15.16 | 3.00 | | | | | | | | | |
| 3 ~ 4 | 150.17 | 1.00 | 100.00 | 1.00 | 15.63 | 3.09 | 15.16 | 3.00 | | | | | | | | | |
| 4 ~ 5 | 150.17 | 1.00 | 100.00 | 1.00 | - | - | 15.16 | 3.00 | | | | | | | | | |
| 5 ~ 6 | 142.78 | 1.00 | 100.00 | 1.00 | - | - | 14.96 | 2.96 | | | | | | | | | |
| 6 ~ 7 | 155.14 | 1.00 | 100.00 | 1.00 | - | - | 15.16 | 3.00 | | | | | | | | | |
| 7 ~ 8 | 155.14 | 1.00 | 100.00 | 1.00 | 16.81 | 3.33 | 15.16 | 3.00 | | | | | | | | | |
| 9 ~ 10 | 136.33 | 1.00 | 100.00 | 1.00 | - | - | 14.54 | 2.88 | | | | | | | | | |
| 10 ~ 11 | 147.57 | 1.00 | 100.00 | 1.00 | - | - | 15.16 | 3.00 | | | | | | | | | |
| 11 ~ 12 | 147.57 | 1.00 | 100.00 | 1.00 | - | - | 15.16 | 3.00 | | | | | | | | | |
| 12 ~ 13 | 144.50 | 1.00 | 100.00 | 1.00 | - | - | 14.46 | 2.86 | | | | | | | | | |
| 13 ~ 14 | 122.40 | 1.00 | 100.00 | 1.00 | - | - | 12.40 | 2.45 | | | | | | | | | |
| 14 ~ 15 | - | - | 100.00 | 1.00 | - | - | 10.45 | 2.07 | | | | | | | | | |
| 15 ~ 16 | - | - | 89.17 | 1.00 | - | - | 8.22 | 1.63 | | | | | | | | | |
| 16 ~ 17 | - | - | 89.17 | 1.00 | - | - | 8.22 | 1.63 | | | | | | | | | |
| 17 ~ 18 | - | - | 69.77 | 1.00 | - | - | 7.75 | 1.53 | | | | | | | | | |
| 18 ~ 19 | - | - | 69.77 | 1.00 | - | - | 7.75 | 1.53 | | | | | | | | | |
| 19 ~ 20 | - | - | 59.21 | 1.00 | - | - | 8.78 | 1.74 | | | | | | | | | |
| 20 ~ 21 | - | - | 59.21 | 1.00 | - | - | 8.78 | 1.74 | | | | | | | | | |
| 21 ~ 22 | - | - | - | - | - | - | - | - | | | | | | | | | |