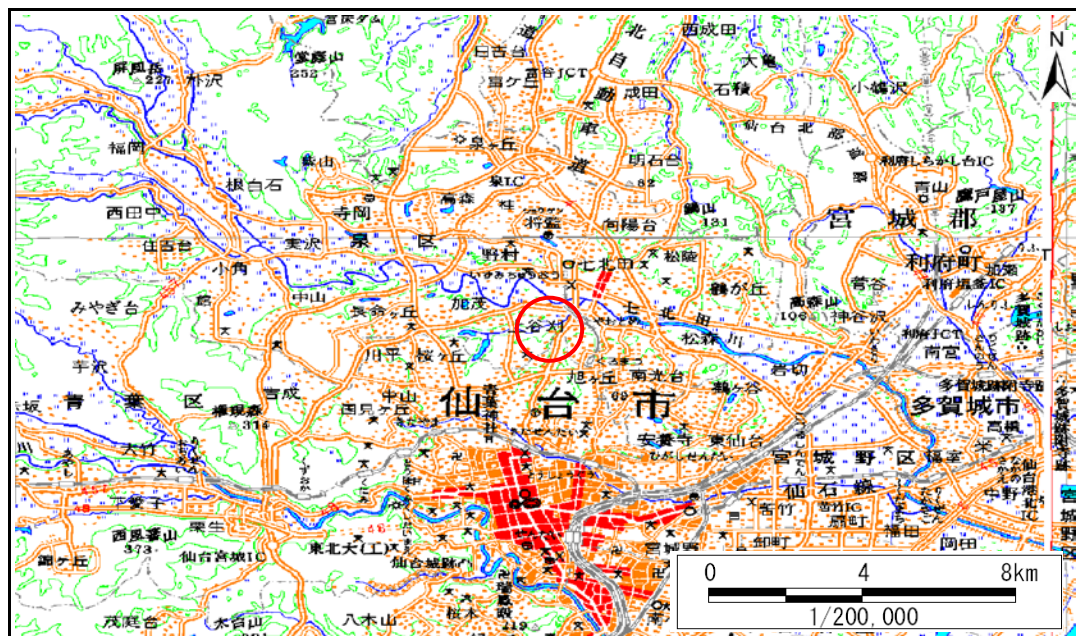


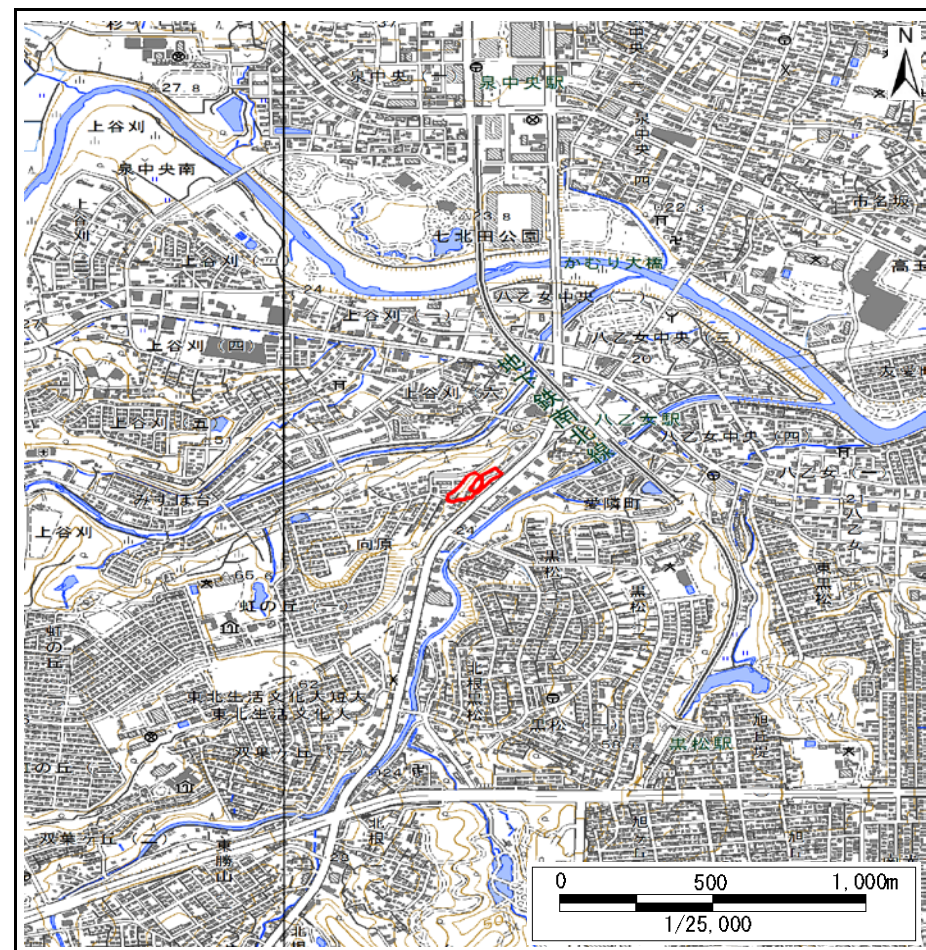
土砂災害警戒区域等の指定の告示に係る図書(その1)

告示番号	宮城県告示第357号
告示年月日	平成30年3月30日

自然現象の種類	急傾斜地の崩壊
箇所番号	I-人-0406
箇所名	向原の2
所在地	仙台市泉区七北田字杉ノ田
調査機関	宮城県仙台土木事務所



位置図(S=1:200,000)



位置図(S=1:25,000)

宮城県

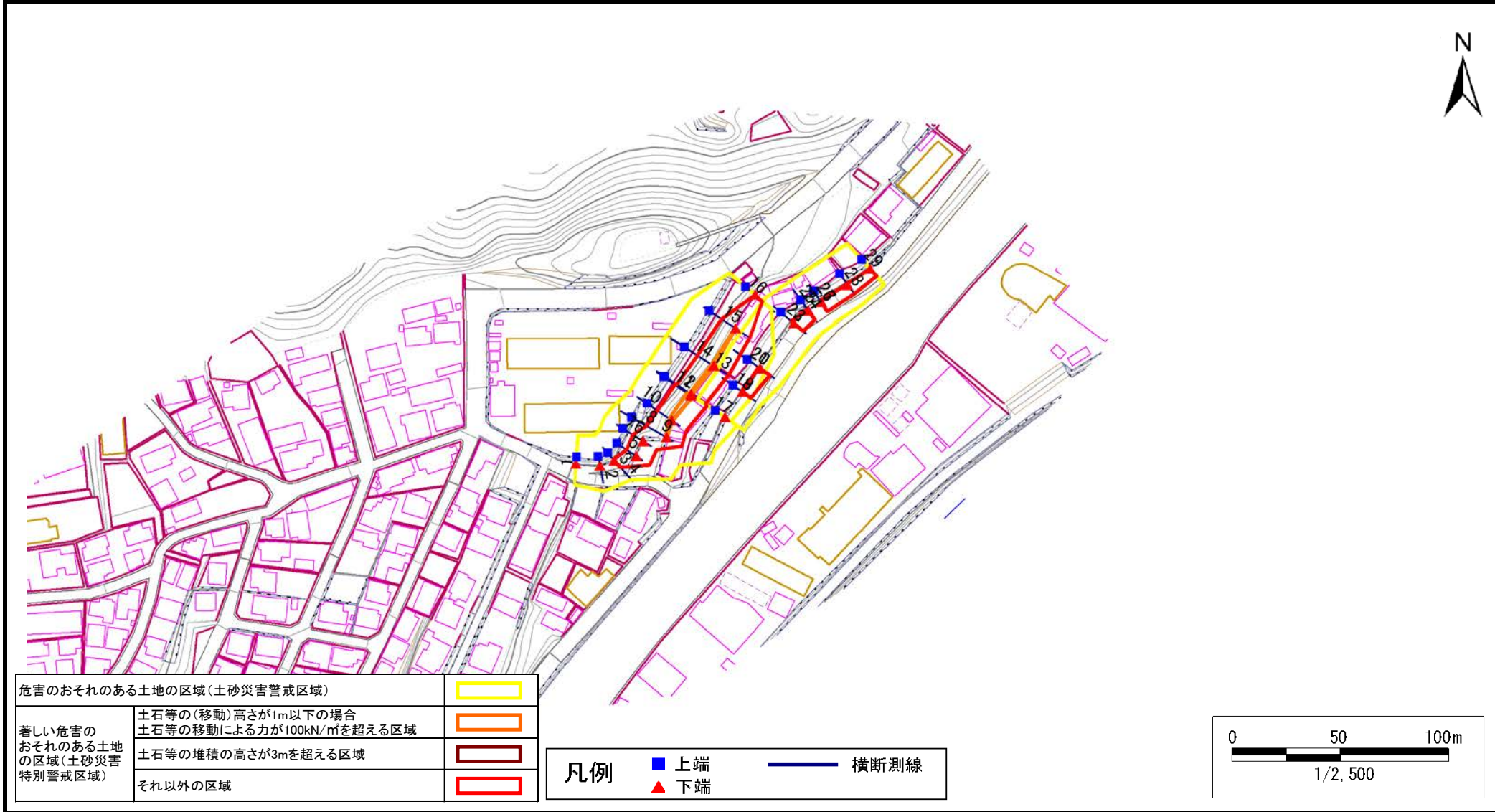
この地図は、国土地理院長の承認を得て、同院発行の数値地図20000(地図画像)及び数値地図25000(地図画像)を複製したものである。(承認番号 平29情複、第538号)

土砂災害警戒区域等の指定の告示に係る図書(その2)

告示番号	宮城県告示第357号
告示年月日	平成30年3月30日

調査年度	平成28年度
------	--------

急傾斜地の位置	箇所番号	I-人-0406	箇所名	向原の2	所在地	仙台市泉区七北田字杉ノ田
---------	------	----------	-----	------	-----	--------------



危険のおそれのある土地の区域(土砂災害警戒区域)		
著しい危険のおそれのある土地の区域(土砂災害特別警戒区域)	土石等の(移動)高さが1m以下の場合	
	土石等の移動による力が100kN/mを超える区域	
	土石等の堆積の高さが3mを超える区域	
それ以外の区域		

凡例		上端		横断測線
		下端		

土砂災害警戒区域等の指定の告示に係る図書(その3)

告示番号	宮城県告示第357号
告示年月日	平成30年3月30日

急傾斜地の位置	箇所番号	I-人-0406	箇所名	向原の2	所在地	仙台市泉区七北田字杉ノ田
---------	------	----------	-----	------	-----	--------------

横断測線の区間	土石等の移動により建築物の地上部に作用すると想定される力				土石等の堆積により建築物の地上部に作用すると想定される力				横断測線の区間	土石等の移動により建築物の地上部に作用すると想定される力				土石等の堆積により建築物の地上部に作用すると想定される力			
	土石等の(移動)高さが1m以下の場合、土石等の移動による力が100kN/m ² を超える区域		それ以外の区域		土石等の堆積の高さが3mを超える区域		それ以外の区域			土石等の(移動)高さが1m以下の場合、土石等の移動による力が100kN/m ² を超える区域		それ以外の区域		土石等の堆積の高さが3mを超える区域		それ以外の区域	
	力の大きさのうち最大のもの(kN/m ²)	土石等の高さ(m)	力の大きさのうち最大のもの(kN/m ²)	土石等の高さ(m)	力の大きさのうち最大のもの(kN/m ²)	土石等の高さ(m)	力の大きさのうち最大のもの(kN/m ²)	土石等の高さ(m)		力の大きさのうち最大のもの(kN/m ²)	土石等の高さ(m)	力の大きさのうち最大のもの(kN/m ²)	土石等の高さ(m)	力の大きさのうち最大のもの(kN/m ²)	土石等の高さ(m)	力の大きさのうち最大のもの(kN/m ²)	土石等の高さ(m)
1 ~ 2	-	-	-	-	-	-	-	-	25 ~ 26	-	-	-	-	-	-	-	
2 ~ 3	-	-	-	-	-	-	-	-	26 ~ 27	-	-	-	-	-	-	-	
3 ~ 4	-	-	-	-	-	-	-	-	27 ~ 28	-	-	62.68	1.00	-	-	9.41	1.86
4 ~ 5	-	-	92.85	1.00	-	-	10.90	2.16	28 ~ 29	-	-	62.68	1.00	-	-	9.28	1.84
5 ~ 6	-	-	94.96	1.00	-	-	9.45	1.87									
6 ~ 7	-	-	94.96	1.00	-	-	12.02	2.38									
7 ~ 8	-	-	100.00	1.00	-	-	12.02	2.38									
8 ~ 9	101.96	1.00	100.00	1.00	-	-	10.24	2.03									
9 ~ 10	106.70	1.00	100.00	1.00	-	-	11.70	2.31									
10 ~ 11	110.54	1.00	100.00	1.00	-	-	11.70	2.31									
11 ~ 12	110.54	1.00	100.00	1.00	-	-	11.44	2.26									
12 ~ 13	103.89	1.00	100.00	1.00	-	-	8.72	1.73									
13 ~ 14	103.89	1.00	100.00	1.00	-	-	10.76	2.13									
14 ~ 15	103.89	1.00	100.00	1.00	-	-	10.96	2.17									
15 ~ 16	-	-	100.00	1.00	-	-	10.96	2.17									
17 ~ 18	-	-	-	-	-	-	-	-									
18 ~ 19	-	-	-	-	-	-	-	-									
19 ~ 20	-	-	67.78	1.00	-	-	9.75	1.93									
20 ~ 21	-	-	-	-	-	-	-	-									
21 ~ 22	-	-	-	-	-	-	-	-									
22 ~ 23	-	-	-	-	-	-	-	-									
23 ~ 24	-	-	70.36	1.00	-	-	9.62	1.90									
24 ~ 25	-	-	-	-	-	-	-	-									