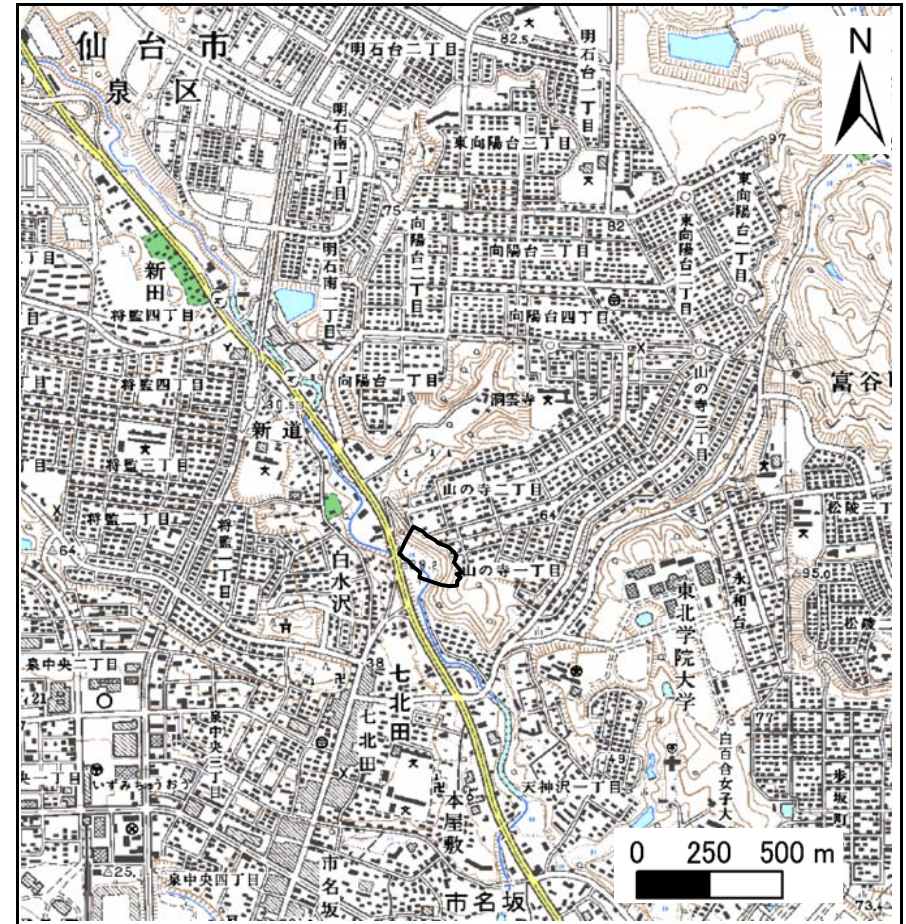


土砂災害警戒区域等の指定の告示に係る図書(その1)

表紙 概況、位置図

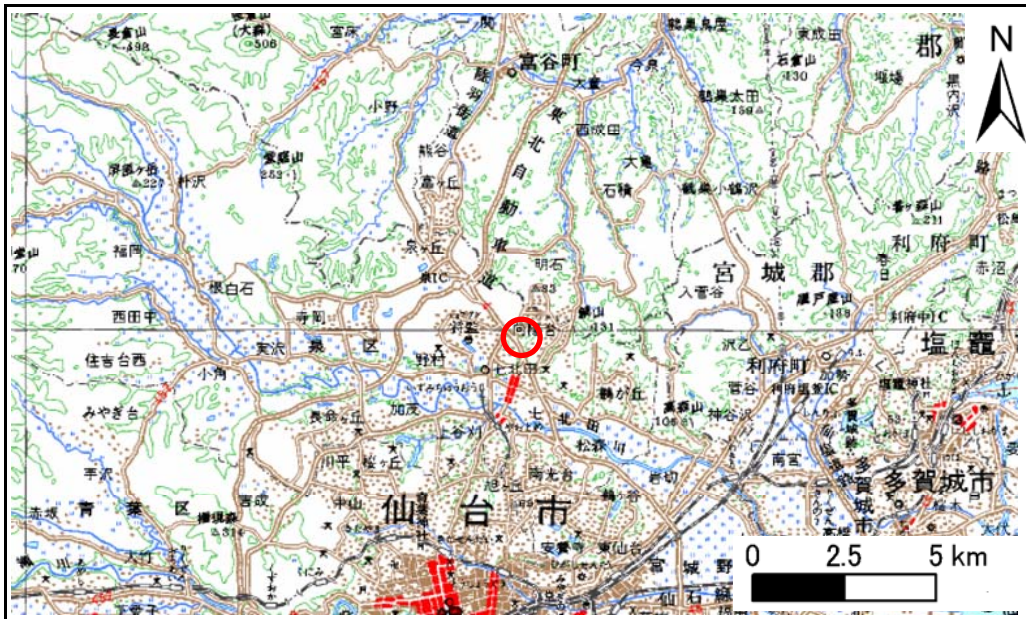
告示番号	宮城県告示第874号
告示年月日	平成19年9月7日

自然現象の種類	急傾斜地の崩壊
箇所番号	自-I-334(1311000334)
箇所名	山の寺の2
所在地	仙台市泉区山の寺二丁目
調査機関	宮城県仙台土木事務所



位置図 (S=1:25,000)

宮城県



概況図 (S=1:200,000)

この地図は、国土地理院長の承認を得て、同院発行の数値地図25000(地図画像)CD-ROM、数値地図200000(地図画像)CD-ROMを複製したものです。(承認番号 平17東複 第406号)

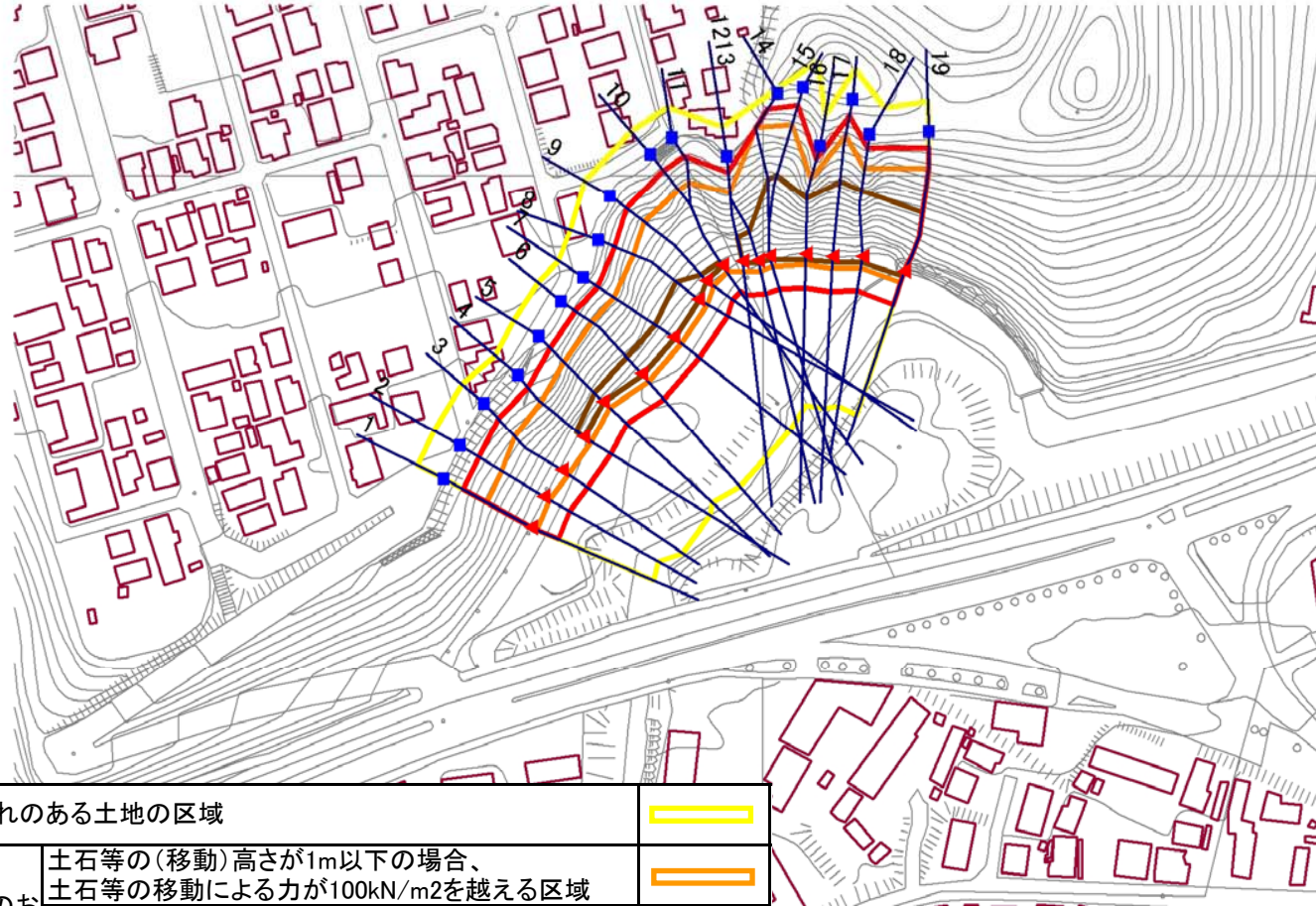
土砂災害警戒区域等の指定の告示に係る図書(その2)

告示番号	宮城県告示第874号
告示年月日	平成19年9月7日

様式3-1 危害のおそれのある土地、著しい危害のおそれのある土地の設定図

調査年度	平成17年度
------	--------

急傾斜地の位置	箇所番号	自-I-334(1311000334)	箇所名	山の寺の2	所在地	仙台市泉区山の寺二丁目
---------	------	---------------------	-----	-------	-----	-------------



危害のおそれのある土地の区域		
著しい危害のおそれのある土地の区域	土石等の(移動)高さが1m以下の場合、 土石等の移動による力が100kN/m ² を越える区域	
	土石等の堆積の高さが3mを越える区域	
	それ以外の区域	

凡例	上端	横断測線
	下端	

