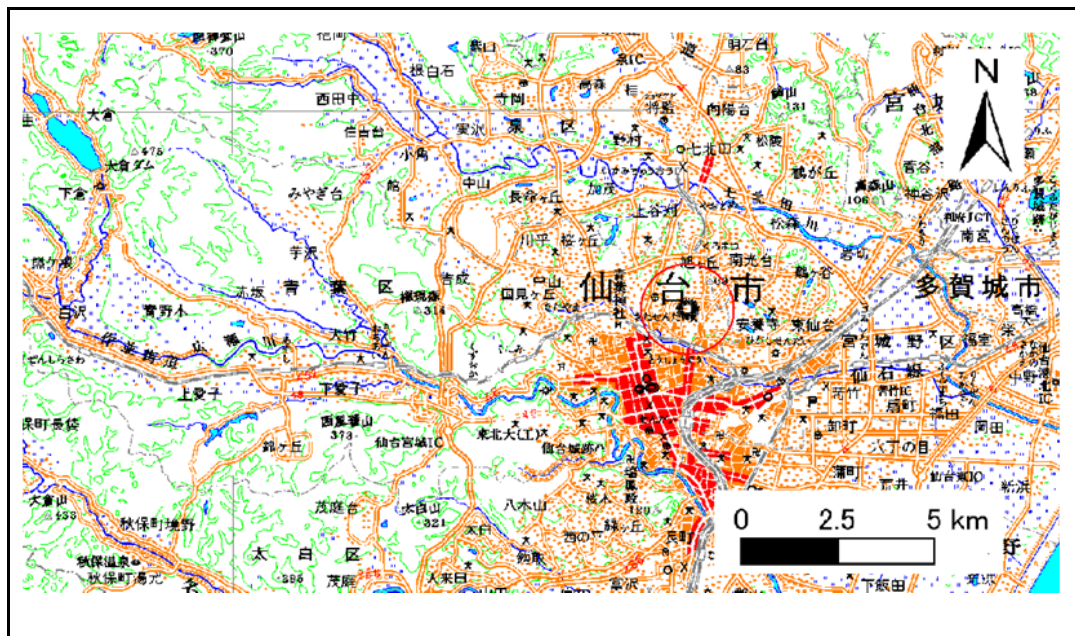


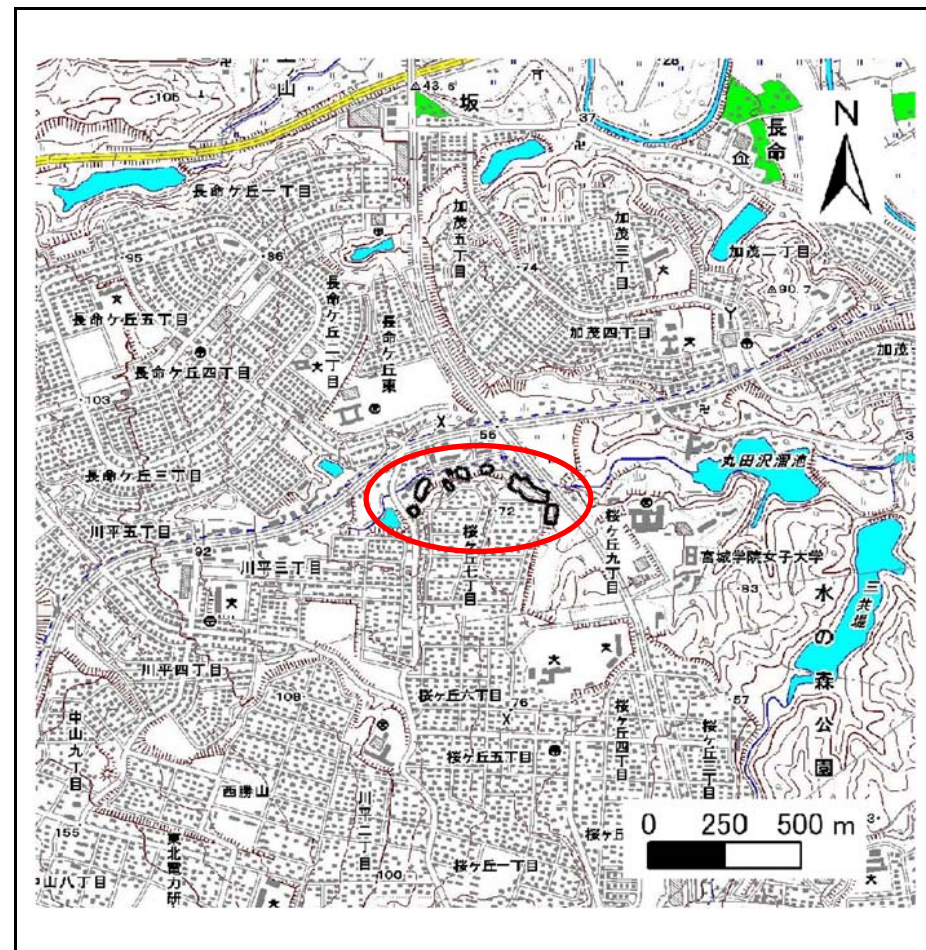
土砂災害警戒区域等の指定の告示に係る図書(その1)

告示番号	宮城県告示第452号
告示年月日	平成28年4月26日

自然現象の種類	急傾斜地の崩壊
箇所番号	I-自-1177
箇所名	桜ヶ丘
所在地	仙台市青葉区桜ヶ丘七丁目
調査機関	宮城県仙台土木事務所



概況図 (S=1:200,000)



位置図 (S=1:25,000)

宮城県

この地図は、国土地理院長の承認を得て、同院発行の数値地図25000(地図画像)、数値地図200000(地図画像)を複製したものです。(承認番号 平26情複、第60号)

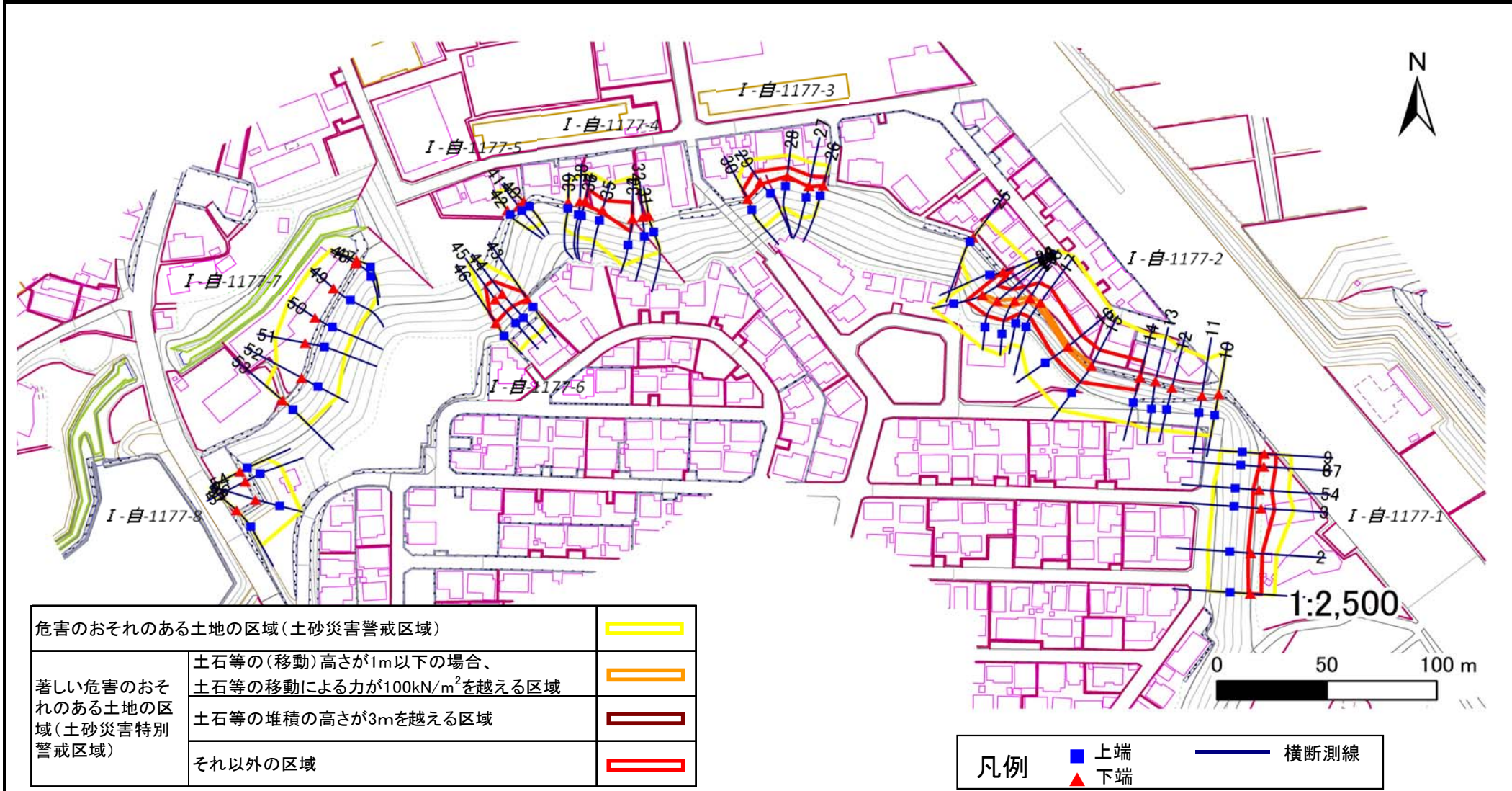
土砂災害警戒区域等の指定の告示に係る図書(その2)

告示番号	宮城県告示第452号
告示年月日	平成28年4月26日

危害のおそれのある土地、著しい危害のおそれのある土地の設定図

調査年度 平成21年度

急傾斜地の位置	箇所番号	I-自-1177	箇所名	桜ヶ丘	所在地	仙台市青葉区桜ヶ丘七丁目
---------	------	----------	-----	-----	-----	--------------



危害のおそれのある土地の区域(土砂災害警戒区域)		
著しい危害のおそれのある土地の区域(土砂災害特別警戒区域)	土石等の(移動)高さが1m以下の場合、 土石等の移動による力が100kN/m ² を越える区域	
	土石等の堆積の高さが3mを越える区域	
	それ以外の区域	

凡例		上端		横断測線
		下端		

土砂災害警戒区域等の指定の告示に係る図書(その3)

告示番号	宮城県告示第452号
告示年月日	平成28年4月26日

建築物に作用すると想定される衝撃に関する事項

急傾斜地の位置	箇所番号	I-自-1177	箇所名	桜ヶ丘	所在地	仙台市青葉区桜ヶ丘七丁目		
横断側線の区間	土石等の移動により建築物の地上部に作用すると想定される力				土石等の堆積により建築物の地上部に作用すると想定される力			
	土石等の(移動)高さが1m以下の場合、土石等の移動による力が100kN/m ² を超える区域		それ以外の区域		土石等の堆積の高さが3mを超える区域		それ以外の区域	
	力の大きさのうち最大のもの (Kn/m ²)	土石等の高さ (m)	力の大きさのうち最大のもの (Kn/m ²)	土石等の高さ (m)	力の大きさのうち最大のもの (Kn/m ²)	土石等の高さ (m)	力の大きさのうち最大のもの (Kn/m ²)	土石等の高さ (m)
1 ~ 2	-	-	64.35	1.00	-	-	7.90	1.56
2 ~ 3	-	-	76.04	1.00	-	-	7.90	1.56
3 ~ 4	-	-	76.04	1.00	-	-	7.93	1.57
4 ~ 5	-	-	-	-	-	-	-	-
5 ~ 6	-	-	71.51	1.00	-	-	7.93	1.57
6 ~ 7	-	-	-	-	-	-	-	-
7 ~ 8	-	-	66.63	1.00	-	-	7.80	1.54
8 ~ 9	-	-	66.63	1.00	-	-	7.85	1.55
9 ~ 10	-	-	-	-	-	-	-	-
10 ~ 11	-	-	-	-	-	-	-	-
11 ~ 12	-	-	-	-	-	-	-	-
12 ~ 13	-	-	-	-	-	-	-	-
13 ~ 14	-	-	-	-	-	-	-	-
14 ~ 15	-	-	100.00	1.00	-	-	9.05	1.79
15 ~ 16	109.31	1.00	100.00	1.00	-	-	12.52	2.48
16 ~ 17	107.95	1.00	100.00	1.00	-	-	12.52	2.48
17 ~ 18	108.74	1.00	100.00	1.00	-	-	12.18	2.41
18 ~ 19	114.85	1.00	100.00	1.00	-	-	12.18	2.41
19 ~ 20	114.85	1.00	100.00	1.00	-	-	11.26	2.23
20 ~ 21	114.85	1.00	100.00	1.00	-	-	11.91	2.36
21 ~ 22	109.12	1.00	100.00	1.00	-	-	11.91	2.36
22 ~ 23	-	-	100.00	1.00	-	-	11.69	2.31
23 ~ 24	-	-	-	-	-	-	-	-
24 ~ 25	-	-	-	-	-	-	-	-
25 ~ 26	-	-	-	-	-	-	-	-
26 ~ 27	-	-	58.82	1.00	-	-	9.76	1.93
27 ~ 28	-	-	58.82	1.00	-	-	9.92	1.96
28 ~ 29	-	-	67.77	1.00	-	-	9.92	1.96
29 ~ 30	-	-	67.77	1.00	-	-	9.30	1.84
30 ~ 31	-	-	-	-	-	-	-	-
31 ~ 32	-	-	-	-	-	-	-	-
32 ~ 33	-	-	-	-	-	-	-	-
33 ~ 34	-	-	95.73	1.00	-	-	8.74	1.73
34 ~ 35	-	-	95.73	1.00	-	-	10.64	2.10
35 ~ 36	-	-	70.33	1.00	-	-	10.64	2.10
36 ~ 37	-	-	70.34	1.00	-	-	9.40	1.86
37 ~ 38	-	-	-	-	-	-	-	-
38 ~ 39	-	-	-	-	-	-	-	-
39 ~ 40	-	-	-	-	-	-	-	-