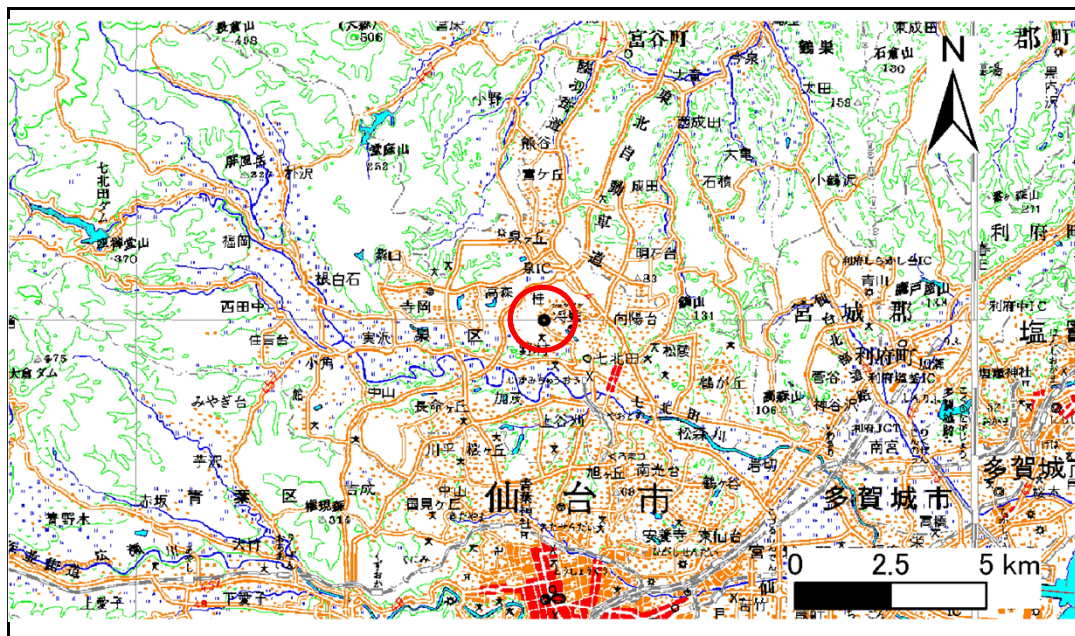


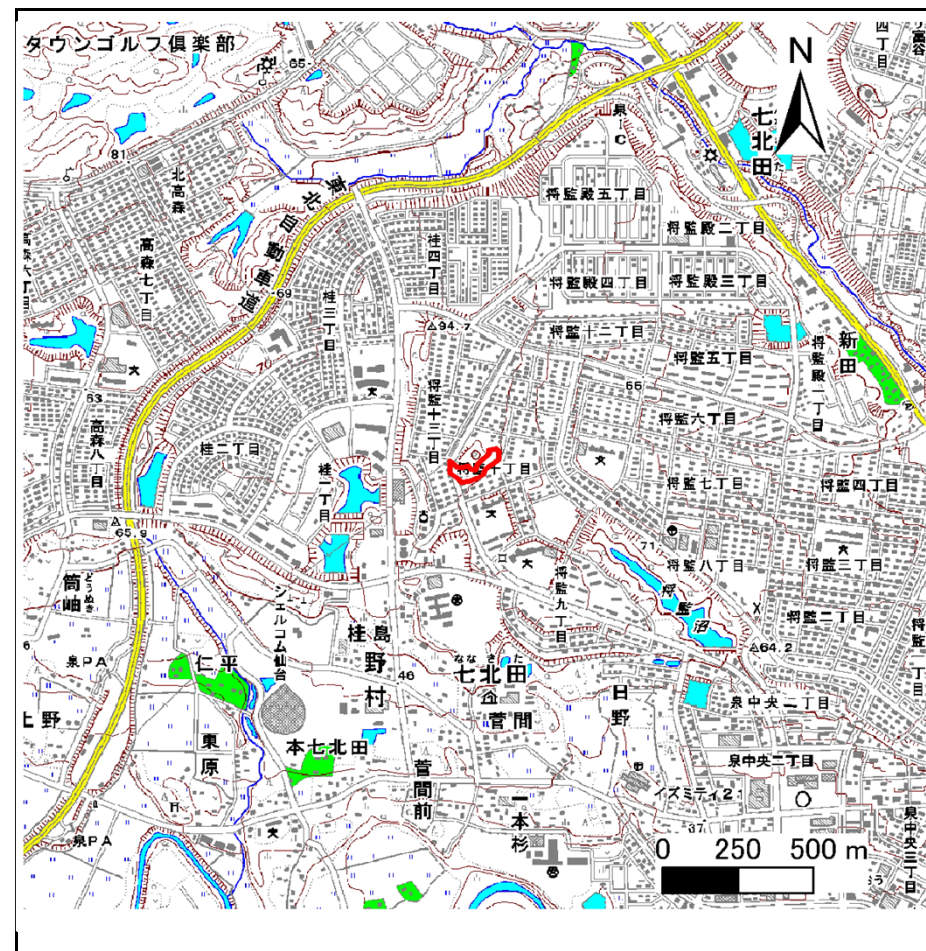
土砂災害警戒区域等の指定の告示に係る図書(その1)

告示番号	宮城県告示第286号
告示年月日	平成26年3月28日

自然現象の種類	急傾斜地の崩壊
箇所番号	I-人-0260(1314000260)
箇所名	将監の6
所在地	仙台市泉区将監十丁目
調査機関	宮城県仙台土木事務所



位置図 (S=1:200,000)



位置図 1/25000

宮城県

この地図は、国土地理院長の承認を得て、同院発行の1/25,000地形図、1/200,000地勢図、数値地図25000(地図画像)、数値地図200000(地図画像)を複製したものです。(承認番号 平 25 情複、第 783 号)

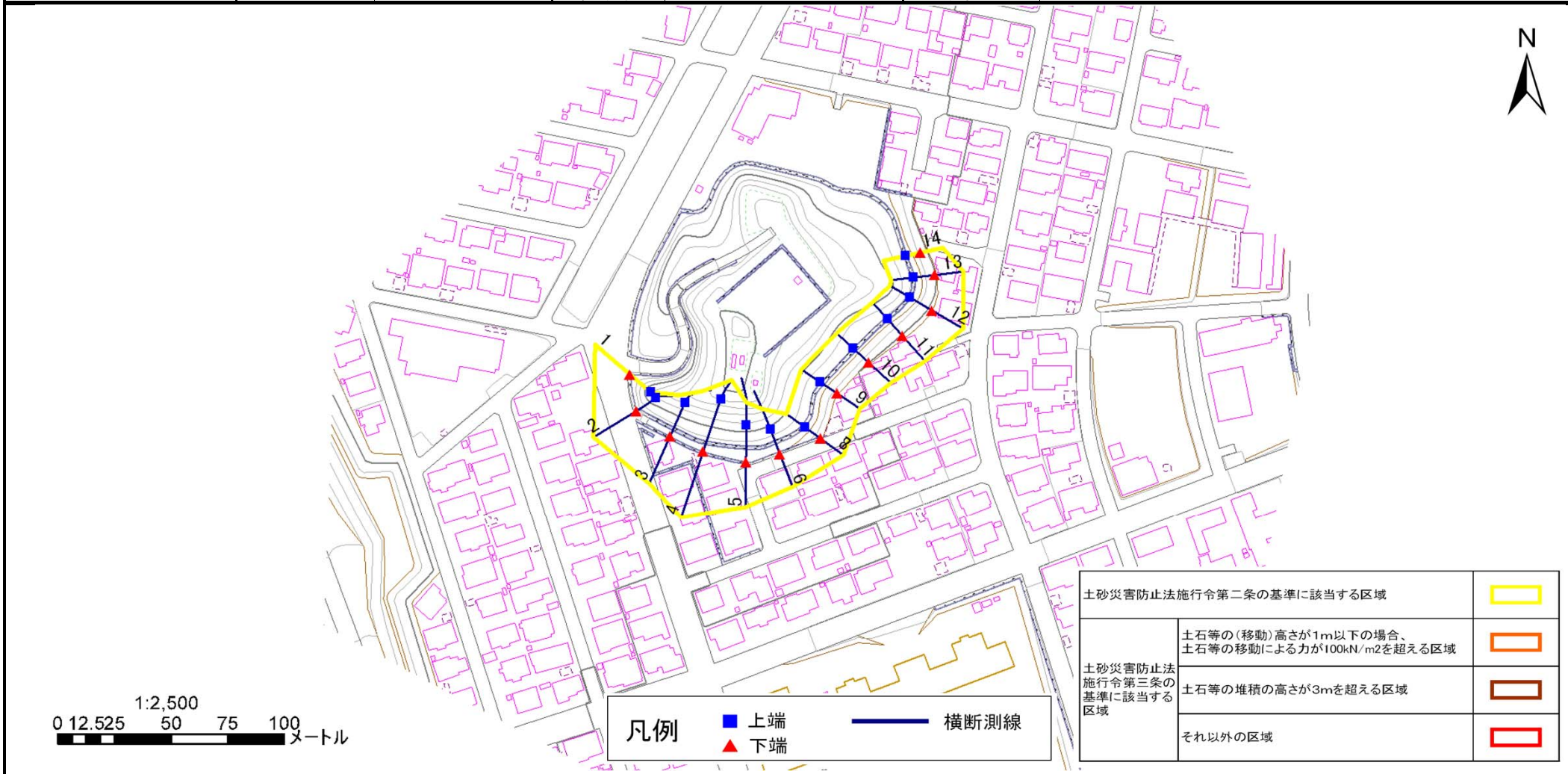
土砂災害警戒区域等の指定の告示に係る図書(その2)

告示番号	宮城県告示第286号
告示年月日	平成26年3月28日

危害のおそれのある土地の区域、著しい危害のおそれのある土地の区域設定図

調査年度	平成24年度
------	--------

急傾斜地の位置	箇所番号	I-人-0260(1314000260)	箇所名	将監の6	所在地	仙台市泉区将監十丁目
---------	------	----------------------	-----	------	-----	------------



凡例	■ 上端	— 横断測線
	▲ 下端	

土砂災害防止法施行令第二条の基準に該当する区域	■
土砂災害防止法施行令第三条の基準に該当する区域	■
	■
それ以外の区域	■

