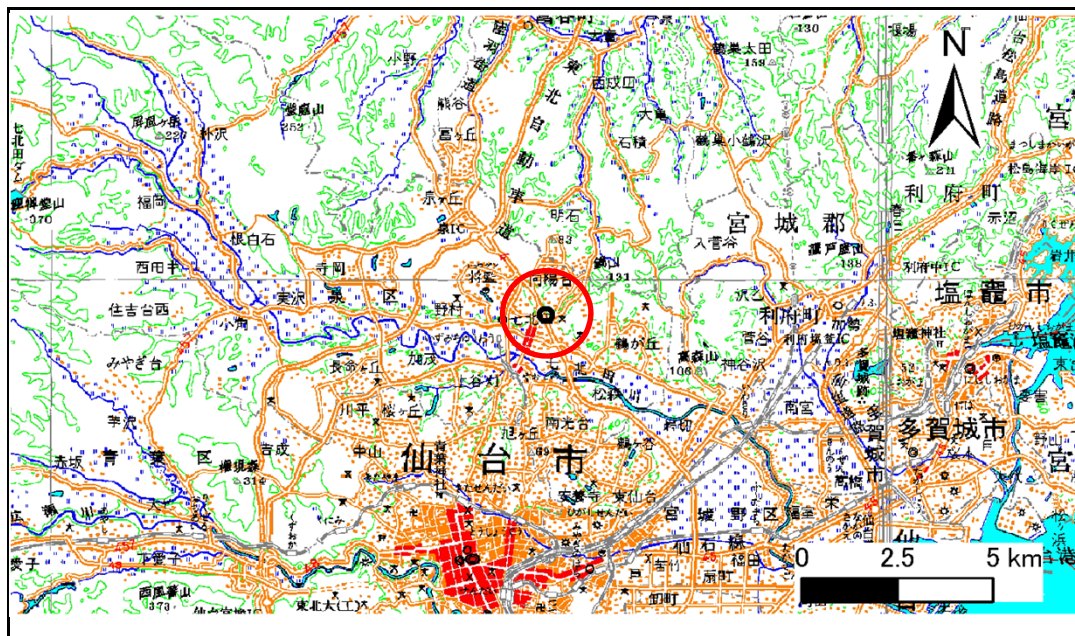


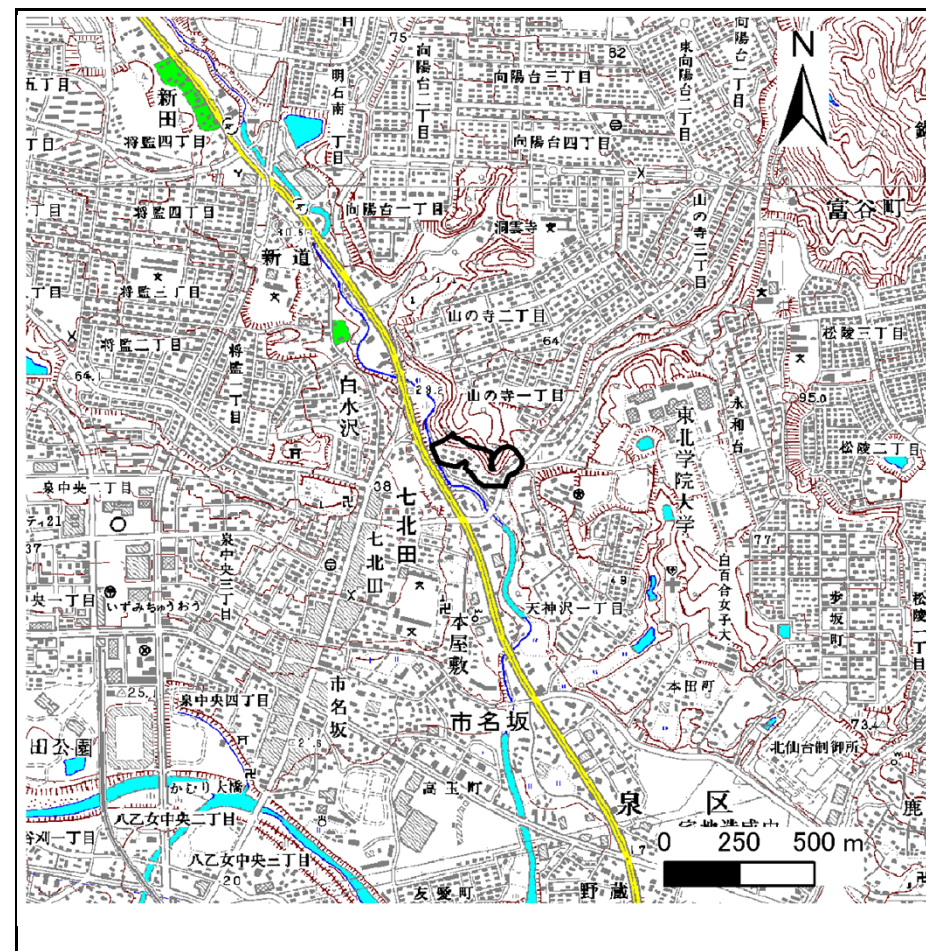
土砂災害警戒区域等の指定の告示に係る図書(その1)

告示番号	宮城県告示第678号
告示年月日	平成24年9月7日

自然現象の種類	急傾斜地の崩壊
箇所番号	I-自-333(1311000333)
箇所名	山の寺の1
所在地	仙台市泉区山の寺一丁目
調査機関	宮城県仙台土木事務所



位置図 (S=1:200,000)



位置図 (S=1:25,000)

この地図は、国土地理院長の承認を得て、同院発行の1/25,000地形図、1/200,000地勢図、数値地図25000(地図画像)、数値地図200000(地図画像)を複製したものです。(承認番号 平20業複、第277号)

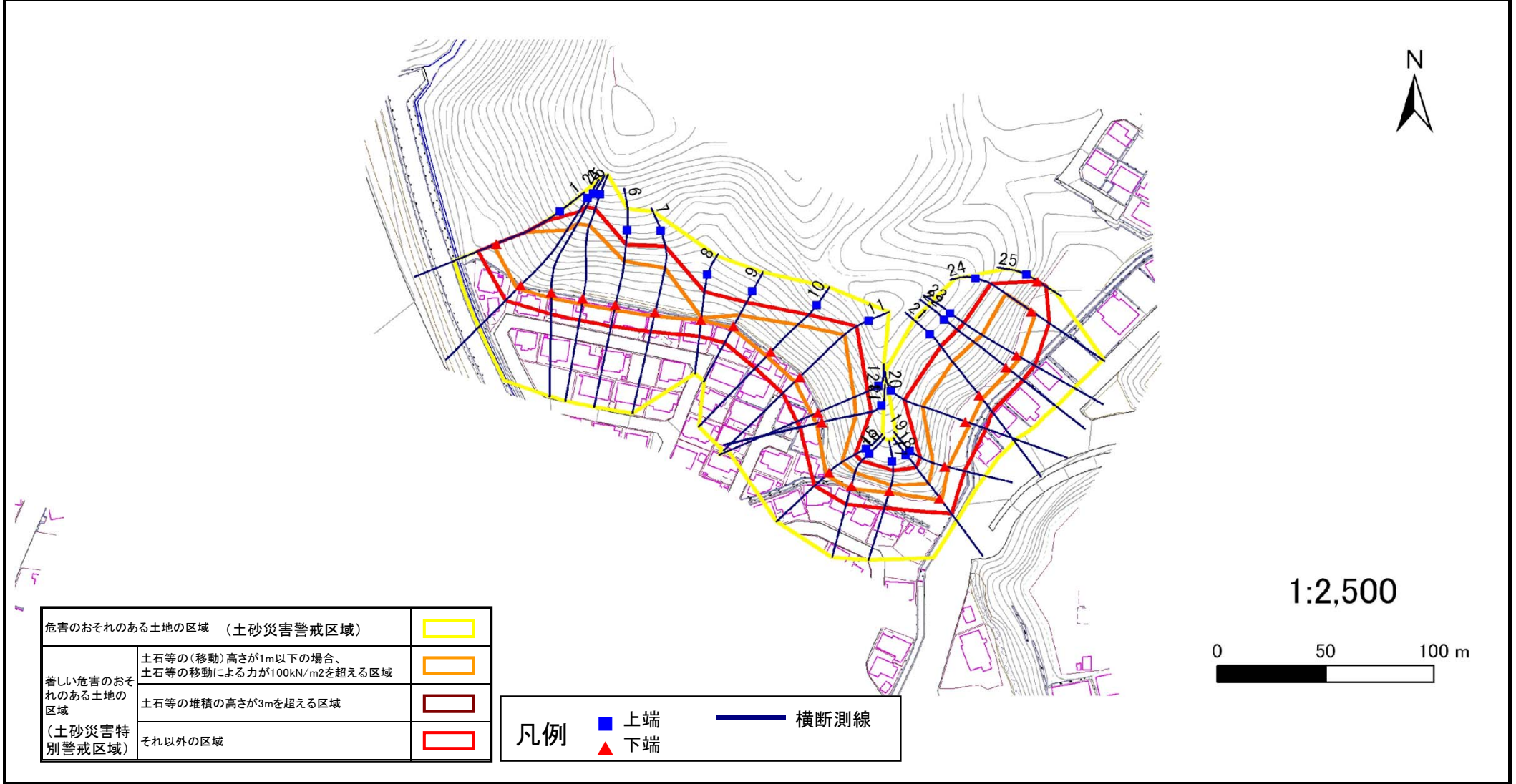
土砂災害警戒区域等の指定の告示に係る図書(その2)

告示番号	宮城県告示第678号
告示年月日	平成24年9月7日

危害のおそれのある土地、著しい危害のおそれのある土地の設定図

調査年度	平成20年度
------	--------

急傾斜地の位置	箇所番号	I-自-333(1311000333)	箇所名	山の寺の1	所在地	仙台市泉区山の寺一丁目
---------	------	---------------------	-----	-------	-----	-------------



危害のおそれのある土地の区域 (土砂災害警戒区域)		
著しい危害のおそれのある土地の区域 (土砂災害特別警戒区域)	土石等の(移動)高さが1m以下の場合、土石等の移動による力が100kN/m ² を超える区域	
	土石等の堆積の高さが3mを超える区域	
それ以外の区域		

凡例		上端		横断測線
		下端		

土砂災害警戒区域等の指定の告示に係る図書(その3)

告示番号	宮城県告示第678号
告示年月日	平成24年9月7日

建築物に作用すると想定される衝撃に関する事項

急傾斜地の位置	箇所番号	I-自-333(1311000333)	箇所名	山の寺の1	所在地	仙台市泉区山の寺一丁目
---------	------	---------------------	-----	-------	-----	-------------

横断側線の区間	土石等の移動により建築物の地上部に作用すると想定される力				土石等の堆積により建築物の地上部に作用すると想定される力				土石等の移動により建築物の地上部に作用すると想定される力				土石等の堆積により建築物の地上部に作用すると想定される力			
	土石等の(移動)高さが1m以下の場合、土石等の移動による力が100kN/m ² を超える区域		それ以外の区域		土石等の堆積の高さが3mを超える区域		それ以外の区域		土石等の(移動)高さが1m以下の場合、土石等の移動による力が100kN/m ² を超える区域		それ以外の区域		土石等の堆積の高さが3mを超える区域		それ以外の区域	
	1 ~ 2	138.0	1.0	100.0	1.0	-	-	14.6	2.9	-	-	-	-	-	-	-
2 ~ 3	144.7	1.0	100.0	1.0	-	-	15.0	3.0	-	-	-	-	-	-	-	-
3 ~ 4	144.7	1.0	100.0	1.0	-	-	15.0	3.0	-	-	-	-	-	-	-	-
4 ~ 5	147.9	1.0	100.0	1.0	-	-	15.2	3.0	-	-	-	-	-	-	-	-
5 ~ 6	147.9	1.0	100.0	1.0	-	-	15.2	3.0	-	-	-	-	-	-	-	-
6 ~ 7	142.4	1.0	100.0	1.0	-	-	13.2	2.6	-	-	-	-	-	-	-	-
7 ~ 8	132.6	1.0	100.0	1.0	-	-	12.6	2.5	-	-	-	-	-	-	-	-
8 ~ 9	121.1	1.0	100.0	1.0	-	-	11.3	2.2	-	-	-	-	-	-	-	-
9 ~ 10	145.6	1.0	100.0	1.0	-	-	13.9	2.7	-	-	-	-	-	-	-	-
10 ~ 11	154.7	1.0	100.0	1.0	-	-	15.2	3.0	-	-	-	-	-	-	-	-
11 ~ 12	154.7	1.0	100.0	1.0	-	-	15.2	3.0	-	-	-	-	-	-	-	-
12 ~ 13	148.3	1.0	100.0	1.0	-	-	14.2	2.8	-	-	-	-	-	-	-	-
13 ~ 14	143.6	1.0	100.0	1.0	-	-	13.9	2.8	-	-	-	-	-	-	-	-
14 ~ 15	143.6	1.0	100.0	1.0	-	-	13.9	2.8	-	-	-	-	-	-	-	-
15 ~ 16	128.3	1.0	100.0	1.0	-	-	13.1	2.6	-	-	-	-	-	-	-	-
16 ~ 17	126.8	1.0	100.0	1.0	-	-	14.1	2.8	-	-	-	-	-	-	-	-
17 ~ 18	120.8	1.0	100.0	1.0	-	-	14.1	2.8	-	-	-	-	-	-	-	-
18 ~ 19	123.3	1.0	100.0	1.0	-	-	12.5	2.5	-	-	-	-	-	-	-	-
19 ~ 20	137.5	1.0	100.0	1.0	-	-	12.9	2.6	-	-	-	-	-	-	-	-
20 ~ 21	137.5	1.0	100.0	1.0	-	-	12.9	2.6	-	-	-	-	-	-	-	-
21 ~ 22	135.5	1.0	100.0	1.0	-	-	12.8	2.5	-	-	-	-	-	-	-	-
22 ~ 23	132.9	1.0	100.0	1.0	-	-	12.7	2.5	-	-	-	-	-	-	-	-
23 ~ 24	132.6	1.0	100.0	1.0	-	-	13.0	2.6	-	-	-	-	-	-	-	-
24 ~ 25	-	-	100.0	1.0	-	-	13.0	2.6	-	-	-	-	-	-	-	-
~																
~																
~																
~																
~																
~																
~																
~																
~																
~																
~																
~																
~																
~																
~																
~																