

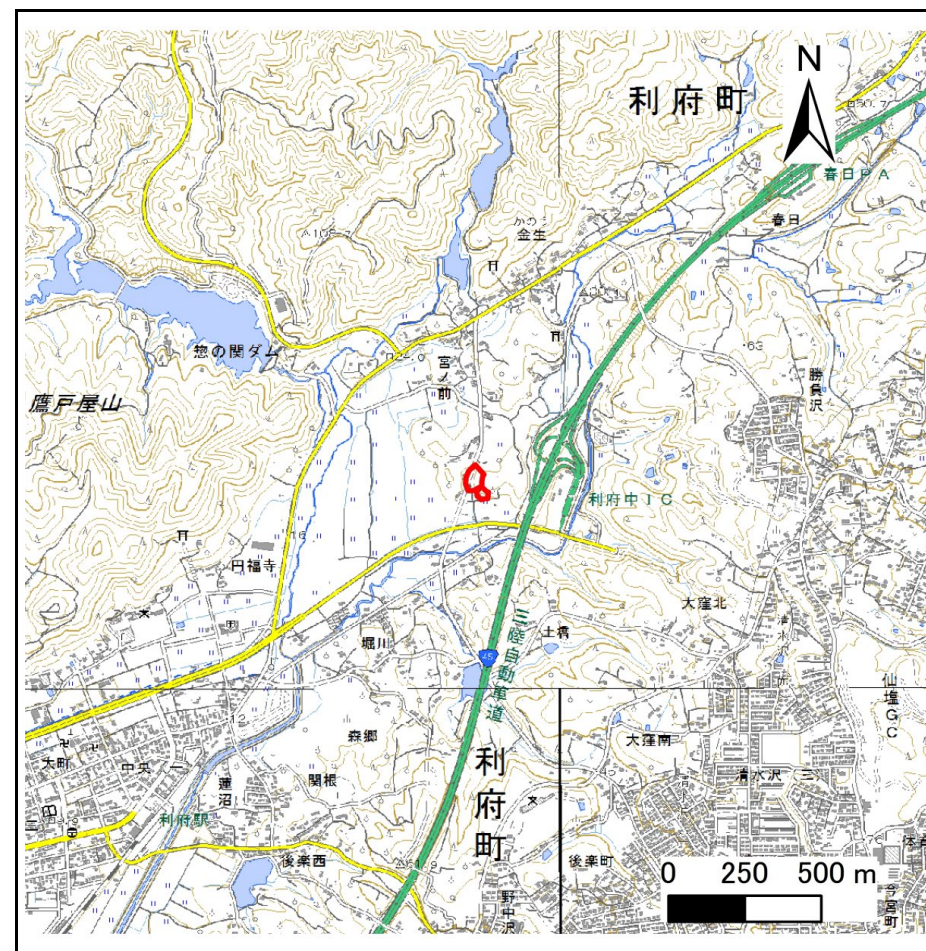
# 土砂災害警戒区域等の指定の告示に係る図書(その1)

告示番号	宮城県告示第138号
告示年月日	令和3年3月9日

自然現象の種類	急傾斜地の崩壊
箇所番号	Ⅱ-自-1103(1321001103)
箇所名	神楽崎
所在地	宮城郡利府町春日字神楽崎, 字山崎, 字畑合, 字琵琶ヶ崎
調査機関	宮城県仙台土木事務所



位置図 (S=1:200,000)



位置図 (S=1:25,000)

この地図は、国土地理院長の承認を得て、同院発行の電子地形図25000及び電子地形図20万を複製したものである。(承認番号 令元情複、第227号)

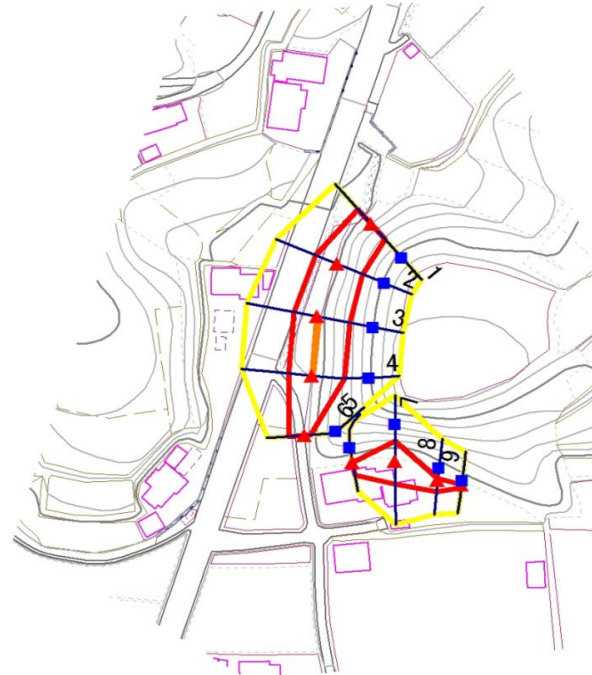
# 土砂災害警戒区域等の指定の告示に係る図書(その2)

告示番号	宮城県告示第138号
告示年月日	令和3年3月9日

危害のおそれのある土地、著しい危害のおそれのある土地の設定図

調査年度	平成30年度
------	--------

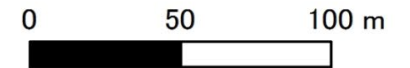
急傾斜地の位置	箇所番号	Ⅱ-自-1103(1321001103)	箇所名	神楽崎	所在地	宮城県利府町春日字神楽崎, 字山崎, 字畑合, 字琵琶ヶ崎
---------	------	----------------------	-----	-----	-----	-------------------------------



危害のおそれのある土地の区域 (土砂災害警戒区域)		
著しい危害のおそれのある土地の区域 (土砂災害特別警戒区域)	土石等の(移動)高さが1m以下の場合、土石等の移動による力が100kN/m <sup>2</sup> を超える区域	
	土石等の堆積の高さが3mを超える区域	
それ以外の区域		

凡例		上端		横断測線
		下端		

1:2,500



## 土砂災害警戒区域等の指定の告示に係る図書(その3)

告示番号	宮城県告示第138号
告示年月日	令和3年3月9日

建築物に作用すると想定される衝撃に関する事項

急傾斜地の位置	箇所番号	II-自-1103(1321001103)	箇所名	神楽崎	所在地	宮城県利府町春日字神楽崎、字山崎、字畑合、字琵琶ヶ崎
---------	------	-----------------------	-----	-----	-----	----------------------------

横断側線の区間	土石等の移動により建築物の地上部に作用すると想定される力				土石等の堆積により建築物の地上部に作用すると想定される力			
	土石等の(移動)高さが1m以下の場合、土石等の移動による力が100kN/m <sup>2</sup> を超える区域		それ以外の区域		土石等の堆積の高さが3mを超える区域		それ以外の区域	
	力の大きさのうち最大のもの (Kn/m <sup>2</sup> )	土石等の高さ (m)	力の大きさのうち最大のもの (Kn/m <sup>2</sup> )	土石等の高さ (m)	力の大きさのうち最大のもの (Kn/m <sup>2</sup> )	土石等の高さ (m)	力の大きさのうち最大のもの (Kn/m <sup>2</sup> )	土石等の高さ (m)
1 ~ 2	-	-	99.1	1.0	-	-	10.4	2.1
2 ~ 3	-	-	100.0	1.0	-	-	10.4	2.1
3 ~ 4	101.8	1.0	100.0	1.0	-	-	10.2	2.1
4 ~ 5	-	-	100.0	1.0	-	-	10.2	2.1
6 ~ 7	-	-	100.0	1.0	-	-	11.6	2.3
7 ~ 8	-	-	100.0	1.0	-	-	11.6	2.3
8 ~ 9	-	-	49.3	1.0	-	-	15.2	3.0
~								
~								
~								
~								
~								
~								
~								
~								
~								
~								
~								
~								
~								
~								
~								
~								
~								
~								
~								
~								
~								
~								
~								
~								
~								
~								
~								