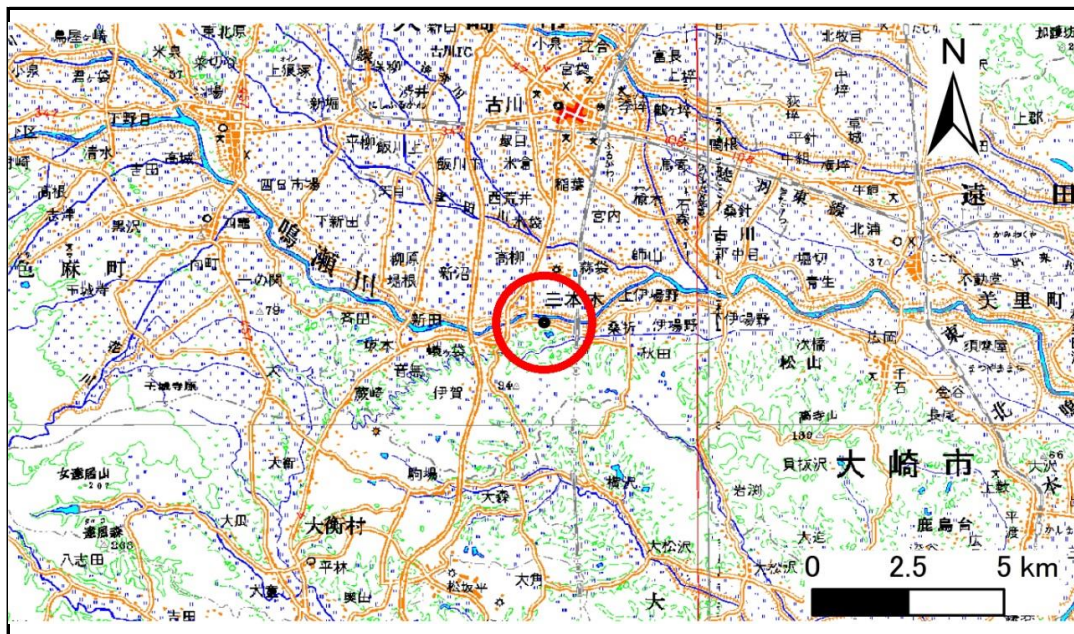


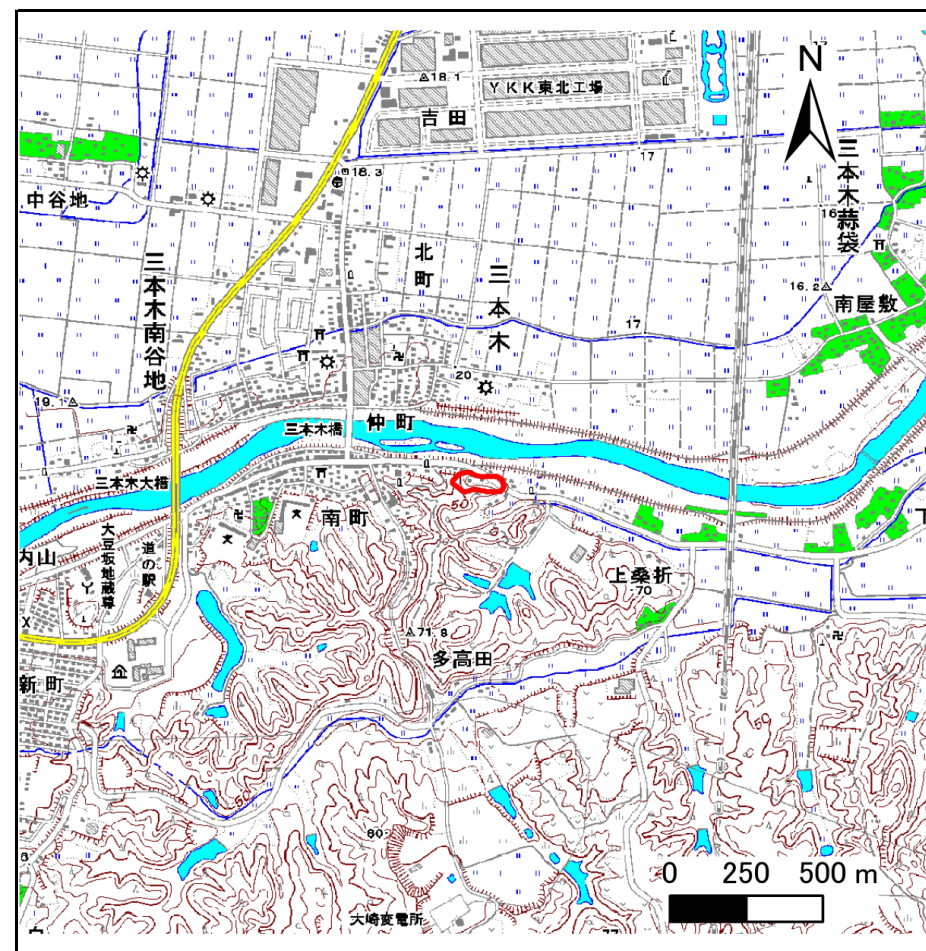
# 土砂災害警戒区域等の指定の告示に係る図書(その1)

告示番号	宮城県告示第357号
告示年月日	平成30年3月30日

自然現象の種類	急傾斜地の崩壊
箇所番号	Ⅱ-自-1252
箇所名	桑折の1
所在地	大崎市三本木桑折字相ノ沢
調査機関	宮城県北部土木事務所



位置図 (S=1:200,000)



位置図 (S=1:25,000)

宮城県

この地図は、国土地理院長の承認を得て、同院発行の数値地図 20000(地図画像)及び電子地形図 25000を複製したものである。(承認番号 平29情複、第878号)

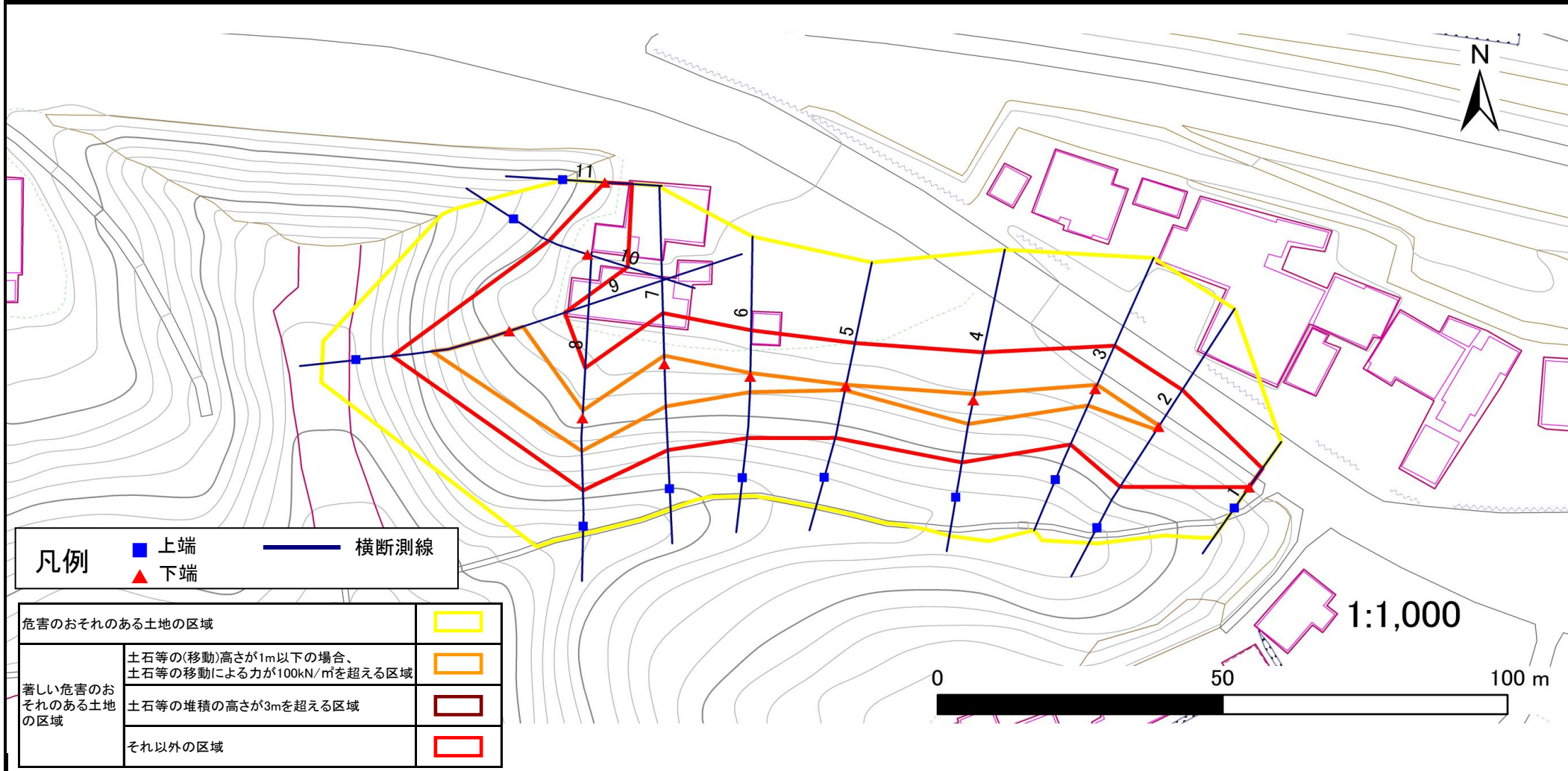
## 土砂災害警戒区域等の指定の告示に係る図書(その2)

告示番号	宮城県告示第357号
告示年月日	平成30年3月30日

危害のおそれのある土地の区域、著しい危害のおそれのある土地の区域の設定図

調査年度	平成28年度
------	--------

急傾斜地の位置	箇所番号	Ⅱ-自-1252	箇所名	桑折の1	所在地	大崎市三本木桑折字相ノ沢
---------	------	----------	-----	------	-----	--------------



<b>凡例</b>	<span style="color: blue;">■</span> 上端	<span style="color: blue;">—</span> 横断測線
	<span style="color: red;">▲</span> 下端	

危害のおそれのある土地の区域	<span style="border: 1px solid yellow; display: inline-block; width: 15px; height: 10px;"></span>	
著しい危害のおそれのある土地の区域	土石等の(移動)高さが1m以下の場合、土石等の移動による力が100kN/mを超える区域	<span style="border: 1px solid orange; display: inline-block; width: 15px; height: 10px;"></span>
	土石等の堆積の高さが3mを超える区域	<span style="border: 1px solid red; display: inline-block; width: 15px; height: 10px;"></span>
	それ以外の区域	<span style="border: 1px solid white; display: inline-block; width: 15px; height: 10px;"></span>

