

土砂災害警戒区域等の指定の告示に係る図書(その1)

告示番号	宮城県告示第1049号
告示年月日	平成30年11月30日

自然現象の種類	土石流
溪流番号	1-31-032(1213100032)
水系名	阿武隈川
河川名	新堀川
溪流名	山崎沢
所在地	柴田郡大河原町福田字山崎
調査機関	宮城県大河原土木事務所



位置図(S=1:200,000)



概況図(S=1:25,000)

「この地図は、国土地理院長の承認を得て、同院発行の数値地図200000(地図画像)及び数値地図25000(地図画像)を複製したものである。(承認番号 平29情複、第1007号)」




土砂災害警戒区域等の指定の告示に係る図書（その2）

告示番号	宮城県告示第1049号
告示年月日	平成30年11月30日

危害のおそれのある土地の区域、著しい危害のおそれのある土地の区域の設定図

調査年度	平成29年度
------	--------

渓流の位置	渓流番号	1-31-032(1213100032)	渓流名	山崎沢	所在地	柴田郡大河原町福田字山崎
-------	------	----------------------	-----	-----	-----	--------------

凡 例			
危害のおそれのある土地の区域			
著しい危害のおそれのある土地の区域	土石流の高さが1mを超える区域	土石流により建築物に作用すると想定される力が50kN/m ² を超える区域	
		土石流により建築物に作用すると想定される力が50kN/m ² 以下の区域	
	土石流の高さが1m以下の区域	