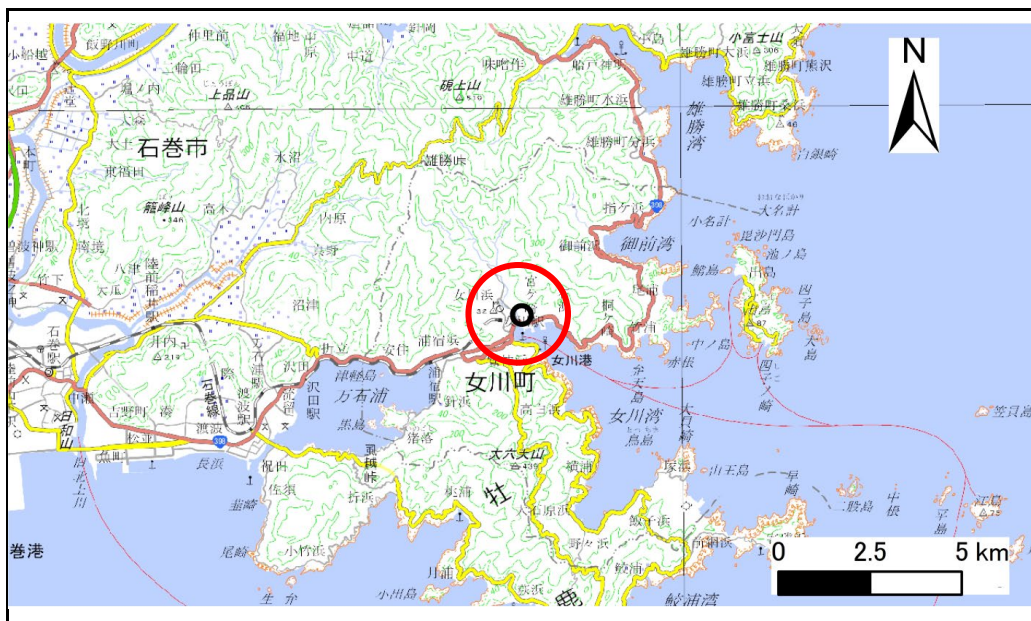


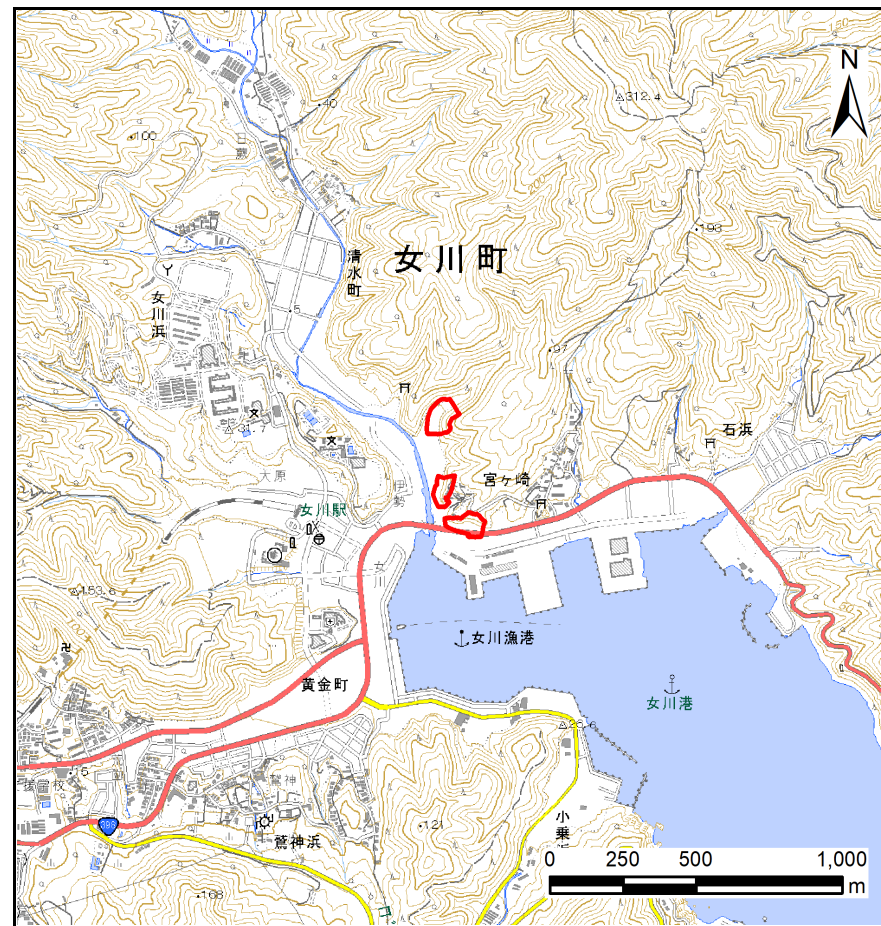
# 土砂災害警戒区域等の指定の告示に係る図書(その1)

告示番号	宮城県告示第231号
告示年月日	令和3年3月26日

自然現象の種類	急傾斜地の崩壊
箇所番号	I-自-0993-1
箇所名	宮ヶ崎の2-1
所在地	牡鹿郡女川町宮ヶ崎字宮ヶ崎、字川尻、市場通り
調査機関	宮城県東部土木事務所



位置図(S=1:200,000)



位置図(S=1:25,000)

宮城県

「この地図は、国土地理院長の承認を得て、同院発行の電子地形図25000及び電子地形図20万を複製したものである。(承認番号 令元情複、第888号)」

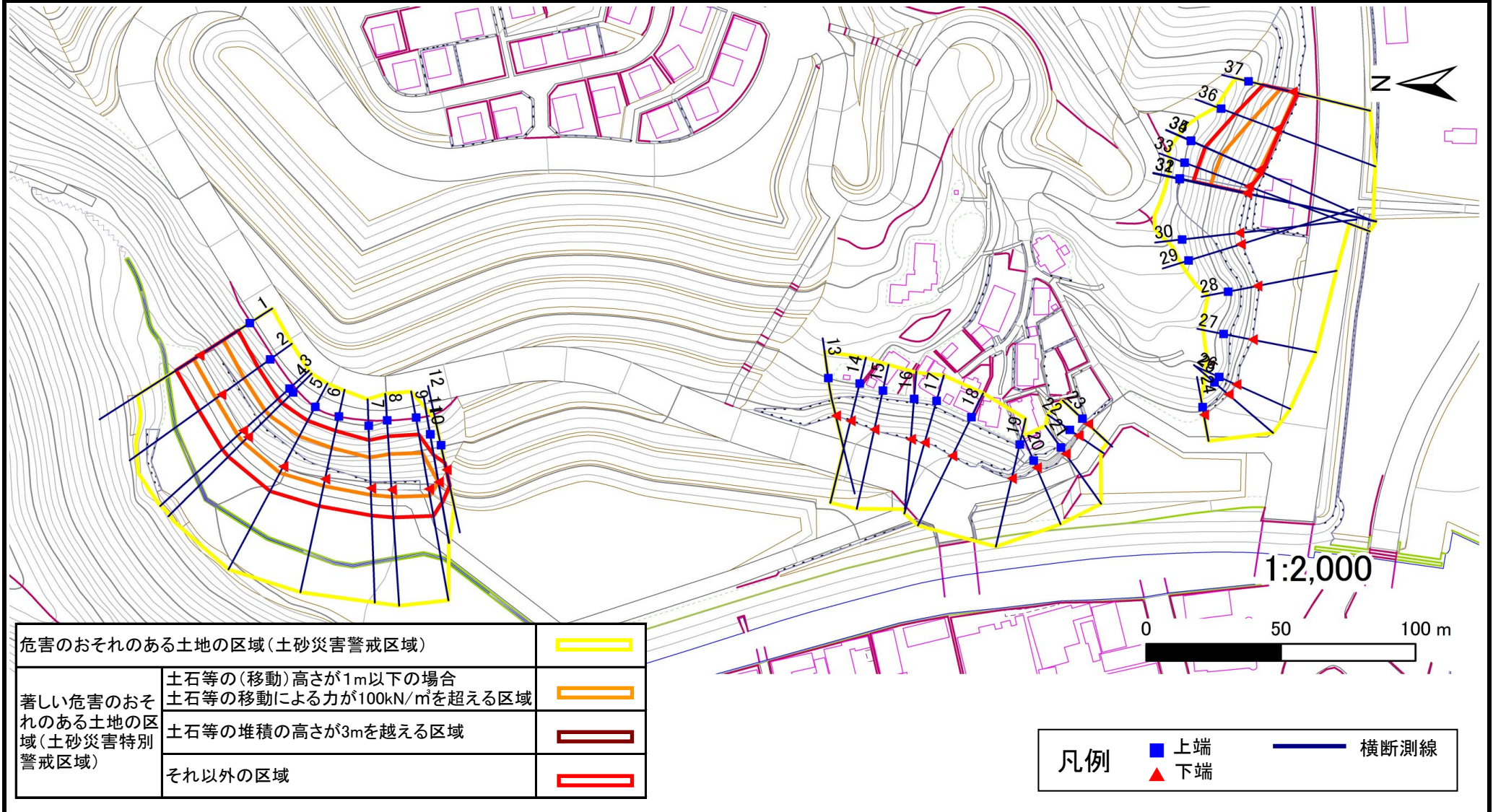
# 土砂災害警戒区域等の指定の告示に係る図書(その2)

告示番号	宮城県告示第231号
告示年月日	令和3年3月26日

危害のおそれのある土地、著しい危害のおそれのある土地の設定図

調査年度	平成30年度
------	--------

急傾斜地の位置	箇所番号	I-自-0993-1	箇所名	宮ヶ崎の2-1	所在地	牡鹿郡女川町宮ヶ崎字宮ヶ崎、字川尻、市場通り
---------	------	------------	-----	---------	-----	------------------------



# 土砂災害警戒区域等の指定の告示に係る図書(その3)

告示番号	宮城県告示第231号
告示年月日	令和3年3月26日

## 建築物に作用すると想定される衝撃に関する事項

急傾斜地の位置	箇所番号	I-自-0993-1	箇所名	宮ヶ崎の2-1	所在地	牡鹿郡女川町宮ヶ崎字宮ヶ崎、字川尻、市場通り											
横断測線の区間	土石等の移動により建築物の地上部に作用すると想定される力				土石等の堆積により建築物の地上部に作用すると想定される力				土石等の移動により建築物の地上部に作用すると想定される力				土石等の堆積により建築物の地上部に作用すると想定される力				
	土石等の(移動)高さが1m以下の場合、土石等の移動による力が100kN/m <sup>2</sup> を超える区域		それ以外の区域		土石等の堆積の高さが3mを超える区域		それ以外の区域		土石等の(移動)高さが1m以下の場合、土石等の移動による力が100kN/m <sup>2</sup> を超える区域		それ以外の区域		土石等の堆積の高さが3mを超える区域		それ以外の区域		
	力の大きさのうち最大のもの(kN/m <sup>2</sup> )	土石等の高さ(m)	力の大きさのうち最大のもの(kN/m <sup>2</sup> )	土石等の高さ(m)	力の大きさのうち最大のもの(kN/m <sup>2</sup> )	土石等の高さ(m)	力の大きさのうち最大のもの(kN/m <sup>2</sup> )	土石等の高さ(m)	力の大きさのうち最大のもの(kN/m <sup>2</sup> )	土石等の高さ(m)	力の大きさのうち最大のもの(kN/m <sup>2</sup> )	土石等の高さ(m)	力の大きさのうち最大のもの(kN/m <sup>2</sup> )	土石等の高さ(m)	力の大きさのうち最大のもの(kN/m <sup>2</sup> )	土石等の高さ(m)	
1 ~ 2	138.1	1.0	100.0	1.0	-	-	12.4	2.5	27 ~ 28	-	-	-	-	-	-	-	
2 ~ 3	138.4	1.0	100.0	1.0	-	-	12.1	2.4	28 ~ 29	-	-	-	-	-	-	-	
3 ~ 4	138.8	1.0	100.0	1.0	-	-	11.8	2.4	29 ~ 30	-	-	-	-	-	-	-	
4 ~ 5	141.1	1.0	100.0	1.0	-	-	12.4	2.5	30 ~ 31	-	-	-	-	-	-	-	
5 ~ 6	141.1	1.0	100.0	1.0	-	-	12.7	2.5	31 ~ 32	-	-	-	-	-	-	-	
6 ~ 7	140.4	1.0	100.0	1.0	-	-	12.8	2.6	32 ~ 33	144.4	1.0	100.0	1.0	-	-	15.1	3.0
7 ~ 8	141.3	1.0	100.0	1.0	-	-	12.8	2.6	33 ~ 34	144.1	1.0	100.0	1.0	-	-	15.0	3.0
8 ~ 9	141.3	1.0	100.0	1.0	-	-	12.3	2.5	34 ~ 35	144.1	1.0	100.0	1.0	-	-	14.3	2.9
9 ~ 10	139.1	1.0	100.0	1.0	-	-	11.9	2.4	35 ~ 36	144.1	1.0	100.0	1.0	-	-	14.3	2.9
10 ~ 11	100.8	1.0	100.0	1.0	-	-	10.3	2.1	36 ~ 37	135.1	1.0	100.0	1.0	-	-	12.6	2.5
11 ~ 12	-	-	100.0	1.0	-	-	10.3	2.1	~								
~									~								
13 ~ 14	-	-	-	-	-	-	-	-	~								
14 ~ 15	-	-	-	-	-	-	-	-	~								
15 ~ 16	-	-	-	-	-	-	-	-	~								
16 ~ 17	-	-	-	-	-	-	-	-	~								
17 ~ 18	-	-	-	-	-	-	-	-	~								
18 ~ 19	-	-	-	-	-	-	-	-	~								
19 ~ 20	-	-	-	-	-	-	-	-	~								
20 ~ 21	-	-	-	-	-	-	-	-	~								
21 ~ 22	-	-	-	-	-	-	-	-	~								
22 ~ 23	-	-	-	-	-	-	-	-	~								
~									~								
24 ~ 25	-	-	-	-	-	-	-	-	~								
25 ~ 26	-	-	-	-	-	-	-	-	~								
26 ~ 27	-	-	-	-	-	-	-	-	~								