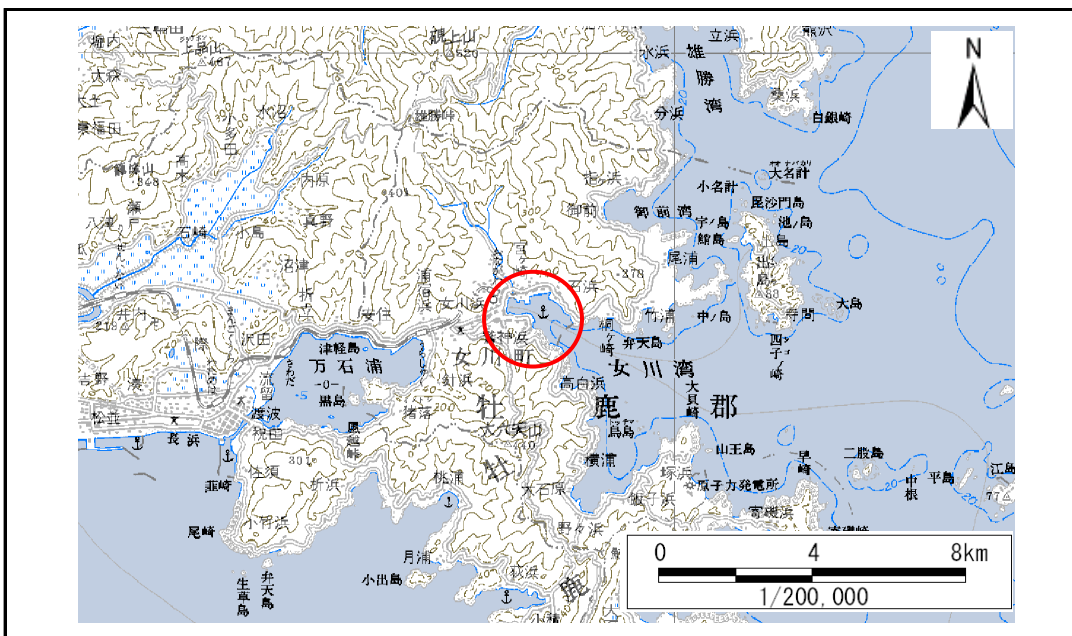


# 土砂災害警戒区域等の指定の告示に係る図書(その1)

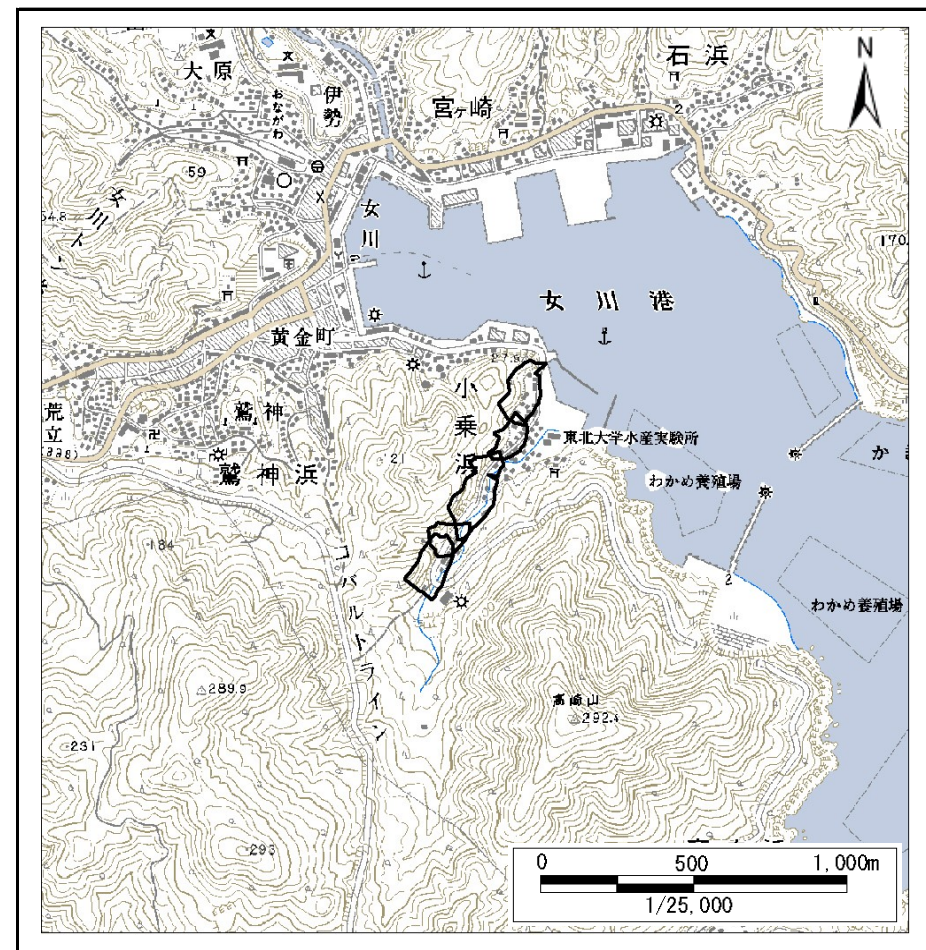
表紙 概況、位置図

告示番号	宮城県告示第100号
告示年月日	平成22年2月2日

自然現象の種類	急傾斜地の崩壊
箇所番号	I-自-991 (1311000991)
箇所名	小乗の1
所在地	牡鹿郡女川町小乗浜
調査機関	宮城県東部土木事務所



位置図(S=1:200,000)



概況図(S=1:25,000)

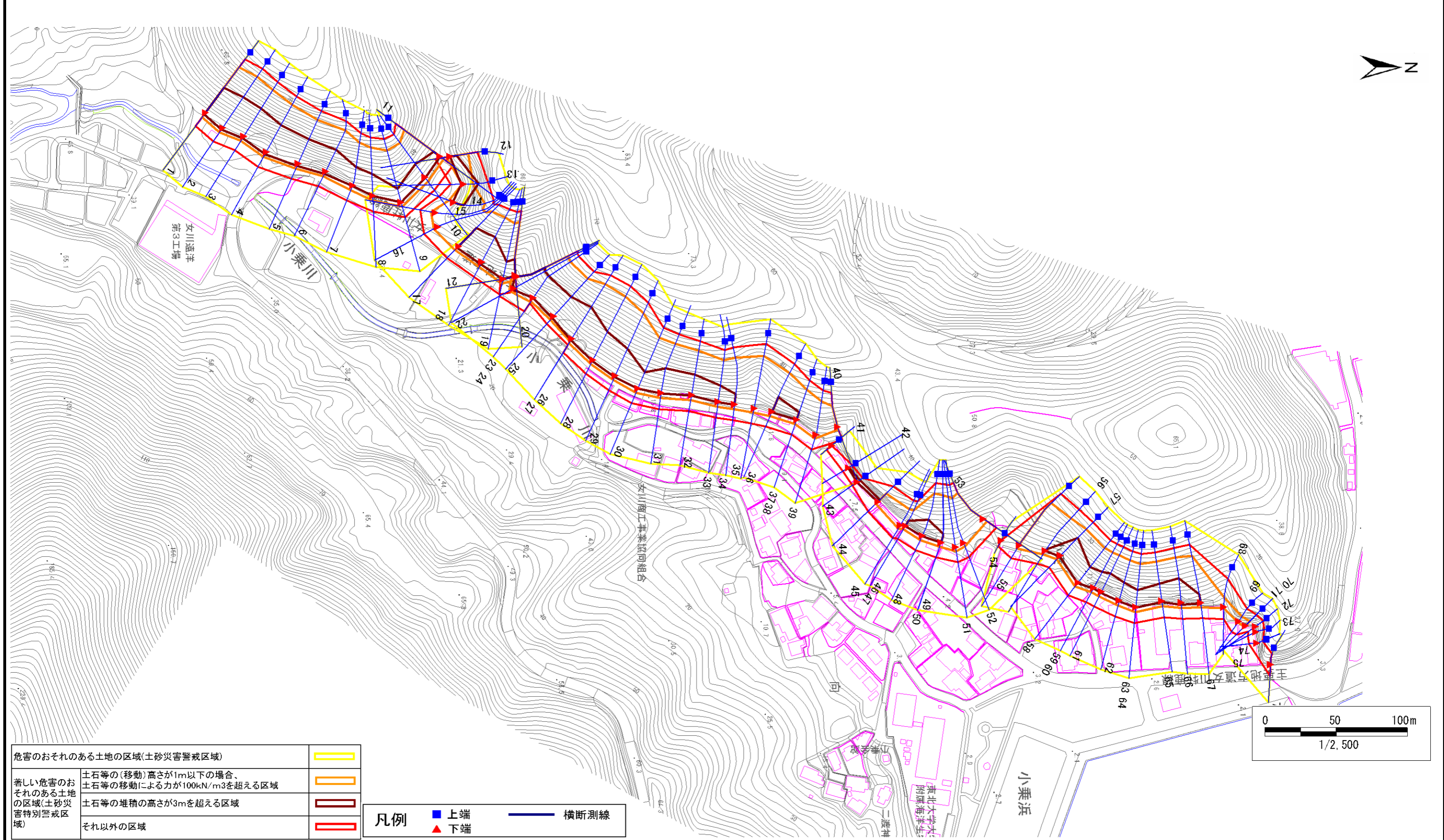
この地図は、国土地理院長の承認を得て、同院発行の数値地図200000(地図画像)及び数値地図25000(地図画像)を複製したものである。(承認番号 平21東複、第113号)

# 土砂災害警戒区域等の指定の告示に係る図書(その2)

告示番号	宮城県告示第100号
告示年月日	平成22年2月2日
調査年度	平成20年度

危害のおそれのある土地、著しい危害のおそれのある土地の設定図

急傾斜地の位置	箇所番号	I-自-991 (1311000991)	箇所名	小乗の1	所在地	牡鹿郡女川町小乗浜
---------	------	----------------------	-----	------	-----	-----------



危害のおそれのある土地の区域(土砂災害警戒区域)	
著しい危害のおそれのある土地の区域(土砂災害特別警戒区域)	
土石等の(移動)高さが1m以下の場合、土石等の移動による力が100kN/m <sup>3</sup> を超える区域	
土石等の堆積の高さが3mを超える区域	
それ以外の区域	

凡例		上端		横断測線
		下端		

### 土砂災害警戒区域等の指定の告示に係る図書(その3)

建築物に作用すると想定される衝撃に関する事項

告示番号	宮城県告示第100号
告示年月日	平成22年2月2日

急傾斜地の位置	箇所番号	I-自-991 (1311000991)	箇所名	小乗の1	所在地	牡鹿郡女川町小乗浜
---------	------	----------------------	-----	------	-----	-----------

横断測線の区間	土石等の移動により建築物の地上部に作用すると想定される力				土石等の堆積により建築物の地上部に作用すると想定される力				横断測線の区間	土石等の移動により建築物の地上部に作用すると想定される力				土石等の堆積により建築物の地上部に作用すると想定される力			
	土石等の(移動)高さが1m以下の場合、土石等の移動による力が100kN/m <sup>2</sup> を超える区域		それ以外の区域		土石等の堆積の高さが3mを超える区域		それ以外の区域			土石等の(移動)高さが1m以下の場合、土石等の移動による力が100kN/m <sup>2</sup> を超える区域		それ以外の区域		土石等の堆積の高さが3mを超える区域		それ以外の区域	
	力の大きさのうち最大のもの (kN/m <sup>2</sup> )	土石等の高さ (m)	力の大きさのうち最大のもの (kN/m <sup>2</sup> )	土石等の高さ (m)	力の大きさのうち最大のもの (kN/m <sup>2</sup> )	土石等の高さ (m)	力の大きさのうち最大のもの (kN/m <sup>2</sup> )	土石等の高さ (m)		力の大きさのうち最大のもの (kN/m <sup>2</sup> )	土石等の高さ (m)	力の大きさのうち最大のもの (kN/m <sup>2</sup> )	土石等の高さ (m)	力の大きさのうち最大のもの (kN/m <sup>2</sup> )	土石等の高さ (m)	力の大きさのうち最大のもの (kN/m <sup>2</sup> )	土石等の高さ (m)
1 ~ 2	163.04	1.00	100.00	1.00	19.01	3.76	15.16	3.00	26 ~ 27	159.40	1.00	100.00	1.00	18.39	3.64	15.16	3.00
2 ~ 3	164.06	1.00	100.00	1.00	19.78	3.91	15.16	3.00	27 ~ 28	159.40	1.00	100.00	1.00	18.39	3.64	15.16	3.00
3 ~ 4	164.06	1.00	100.00	1.00	19.78	3.91	15.16	3.00	28 ~ 29	153.61	1.00	100.00	1.00	17.75	3.51	15.16	3.00
4 ~ 5	163.29	1.00	100.00	1.00	19.93	3.94	15.16	3.00	29 ~ 30	155.11	1.00	100.00	1.00	17.75	3.51	15.16	3.00
5 ~ 6	162.58	1.00	100.00	1.00	19.93	3.94	15.16	3.00	30 ~ 31	158.47	1.00	100.00	1.00	16.10	3.18	15.16	3.00
6 ~ 7	161.85	1.00	100.00	1.00	19.93	3.94	15.16	3.00	31 ~ 32	159.95	1.00	100.00	1.00	16.66	3.30	15.16	3.00
7 ~ 8	158.68	1.00	100.00	1.00	16.51	3.27	15.16	3.00	32 ~ 33	159.95	1.00	100.00	1.00	16.66	3.30	15.16	3.00
8 ~ 9	157.67	1.00	100.00	1.00	16.11	3.19	15.16	3.00	33 ~ 34	156.26	1.00	100.00	1.00	16.19	3.20	15.16	3.00
9 ~ 10	155.23	1.00	100.00	1.00	16.03	3.17	15.16	3.00	34 ~ 35	155.19	1.00	100.00	1.00	-	-	15.16	3.00
10 ~ 11	155.23	1.00	100.00	1.00	16.03	3.17	15.16	3.00	35 ~ 36	154.98	1.00	100.00	1.00	-	-	15.16	3.00
12 ~ 13	142.54	1.00	100.00	1.00	21.13	4.18	15.16	3.00	36 ~ 37	154.98	1.00	100.00	1.00	16.01	3.17	15.16	3.00
13 ~ 14	155.58	1.00	100.00	1.00	21.13	4.18	15.16	3.00	37 ~ 38	153.57	1.00	100.00	1.00	-	-	15.16	3.00
14 ~ 15	155.58	1.00	100.00	1.00	-	-	15.16	3.00	38 ~ 39	153.57	1.00	100.00	1.00	-	-	14.34	2.84
15 ~ 16	147.52	1.00	100.00	1.00	-	-	15.15	3.00	39 ~ 40	147.30	1.00	100.00	1.00	-	-	13.43	2.66
16 ~ 17	162.06	1.00	100.00	1.00	-	-	15.16	3.00	41 ~ 42	-	-	58.69	1.00	-	-	15.16	3.00
17 ~ 18	163.05	1.00	100.00	1.00	19.75	3.91	15.16	3.00	42 ~ 43	-	-	57.64	1.00	16.98	3.36	15.16	3.00
18 ~ 19	163.05	1.00	100.00	1.00	19.75	3.91	15.16	3.00	43 ~ 44	-	-	100.00	1.00	16.98	3.36	15.16	3.00
19 ~ 20	154.38	1.00	100.00	1.00	15.62	3.09	15.16	3.00	44 ~ 45	142.69	1.00	100.00	1.00	-	-	15.16	3.00
21 ~ 22	159.24	1.00	100.00	1.00	18.48	3.66	15.16	3.00	45 ~ 46	142.69	1.00	100.00	1.00	-	-	15.16	3.00
22 ~ 23	159.24	1.00	100.00	1.00	18.40	3.64	15.16	3.00	46 ~ 47	141.37	1.00	100.00	1.00	15.40	3.05	15.16	3.00
23 ~ 24	159.28	1.00	100.00	1.00	16.16	3.20	15.16	3.00	47 ~ 48	154.75	1.00	100.00	1.00	15.92	3.15	15.16	3.00
24 ~ 25	161.12	1.00	100.00	1.00	19.07	3.77	15.16	3.00	48 ~ 49	154.75	1.00	100.00	1.00	15.92	3.15	15.16	3.00
25 ~ 26	161.12	1.00	100.00	1.00	19.07	3.77	15.16	3.00	49 ~ 50	151.75	1.00	100.00	1.00	15.53	3.07	15.16	3.00

### 土砂災害警戒区域等の指定の告示に係る図書(その3)

建築物に作用すると想定される衝撃に関する事項

告示番号	宮城県告示第100号
告示年月日	平成22年2月2日

急傾斜地の位置	箇所番号	I-自-991 (1311000991)	箇所名	小乗の1	所在地	牡鹿郡女川町小乗浜
---------	------	----------------------	-----	------	-----	-----------

横断測線の区間	土石等の移動により建築物の地上部に作用すると想定される力				土石等の堆積により建築物の地上部に作用すると想定される力				横断測線の区間	土石等の移動により建築物の地上部に作用すると想定される力				土石等の堆積により建築物の地上部に作用すると想定される力			
	土石等の(移動)高さが1m以下の場合、土石等の移動による力が100kN/m <sup>2</sup> を超える区域		それ以外の区域		土石等の堆積の高さが3mを超える区域		それ以外の区域			土石等の(移動)高さが1m以下の場合、土石等の移動による力が100kN/m <sup>2</sup> を超える区域		それ以外の区域		土石等の堆積の高さが3mを超える区域		それ以外の区域	
	力の大きさのうち最大のもの(kN/m <sup>2</sup> )	土石等の高さ(m)	力の大きさのうち最大のもの(kN/m <sup>2</sup> )	土石等の高さ(m)	力の大きさのうち最大のもの(kN/m <sup>2</sup> )	土石等の高さ(m)	力の大きさのうち最大のもの(kN/m <sup>2</sup> )	土石等の高さ(m)		力の大きさのうち最大のもの(kN/m <sup>2</sup> )	土石等の高さ(m)	力の大きさのうち最大のもの(kN/m <sup>2</sup> )	土石等の高さ(m)	力の大きさのうち最大のもの(kN/m <sup>2</sup> )	土石等の高さ(m)	力の大きさのうち最大のもの(kN/m <sup>2</sup> )	土石等の高さ(m)
50 ~ 51	151.75	1.00	100.00	1.00	-	-	15.16	3.00	74 ~ 75	-	-	65.50	1.00	15.56	3.08	15.16	3.00
51 ~ 52	146.78	1.00	100.00	1.00	-	-	15.10	2.99	75 ~ 76	-	-	100.00	1.00	-	-	15.16	3.00
52 ~ 53	149.06	1.00	100.00	1.00	-	-	14.94	2.96									
54 ~ 55	-	-	100.00	1.00	-	-	14.87	2.94									
55 ~ 56	145.95	1.00	100.00	1.00	-	-	15.16	3.00									
56 ~ 57	158.36	1.00	100.00	1.00	17.71	3.50	15.16	3.00									
57 ~ 58	159.48	1.00	100.00	1.00	17.71	3.50	15.16	3.00									
58 ~ 59	159.51	1.00	100.00	1.00	17.10	3.38	15.16	3.00									
59 ~ 60	159.51	1.00	100.00	1.00	17.10	3.38	15.16	3.00									
60 ~ 61	160.01	1.00	100.00	1.00	17.59	3.48	15.16	3.00									
61 ~ 62	160.01	1.00	100.00	1.00	17.59	3.48	15.16	3.00									
62 ~ 63	159.78	1.00	100.00	1.00	16.94	3.35	15.16	3.00									
63 ~ 64	156.23	1.00	100.00	1.00	16.12	3.19	15.16	3.00									
64 ~ 65	159.27	1.00	100.00	1.00	17.04	3.37	15.16	3.00									
65 ~ 66	161.84	1.00	100.00	1.00	19.99	3.95	15.16	3.00									
66 ~ 67	161.84	1.00	100.00	1.00	19.99	3.95	15.16	3.00									
67 ~ 68	150.03	1.00	100.00	1.00	-	-	15.16	3.00									
68 ~ 69	116.87	1.00	100.00	1.00	-	-	11.84	2.34									
69 ~ 70	117.51	1.00	100.00	1.00	-	-	11.84	2.34									
70 ~ 71	117.51	1.00	100.00	1.00	-	-	11.54	2.28									
71 ~ 72	-	-	100.00	1.00	-	-	15.10	2.99									
72 ~ 73	-	-	80.33	1.00	-	-	15.10	2.99									
73 ~ 74	-	-	79.89	1.00	-	-	15.16	3.00									