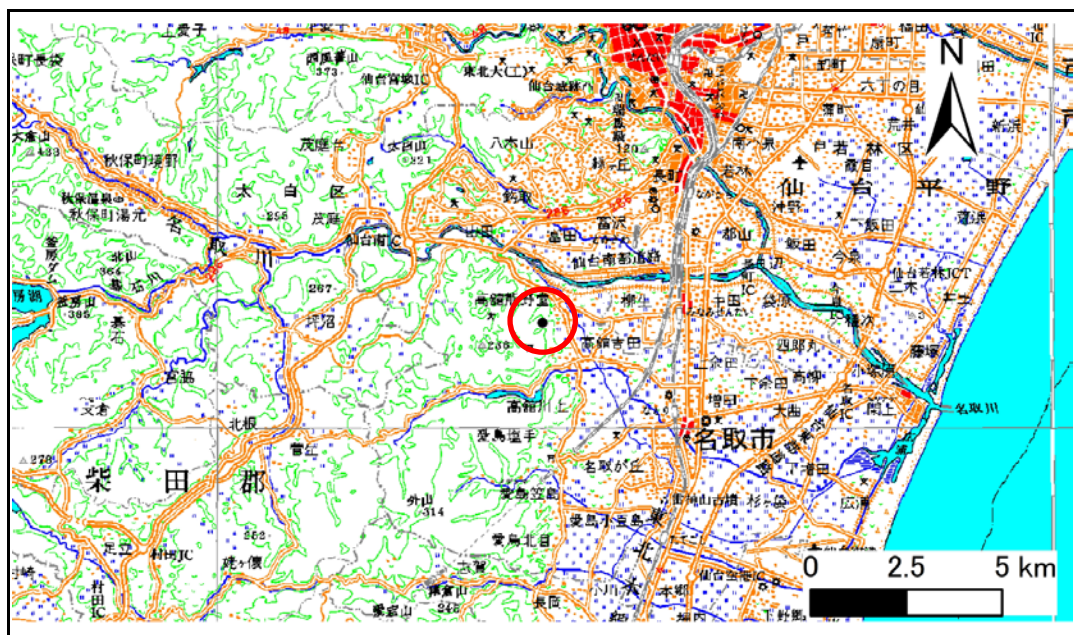


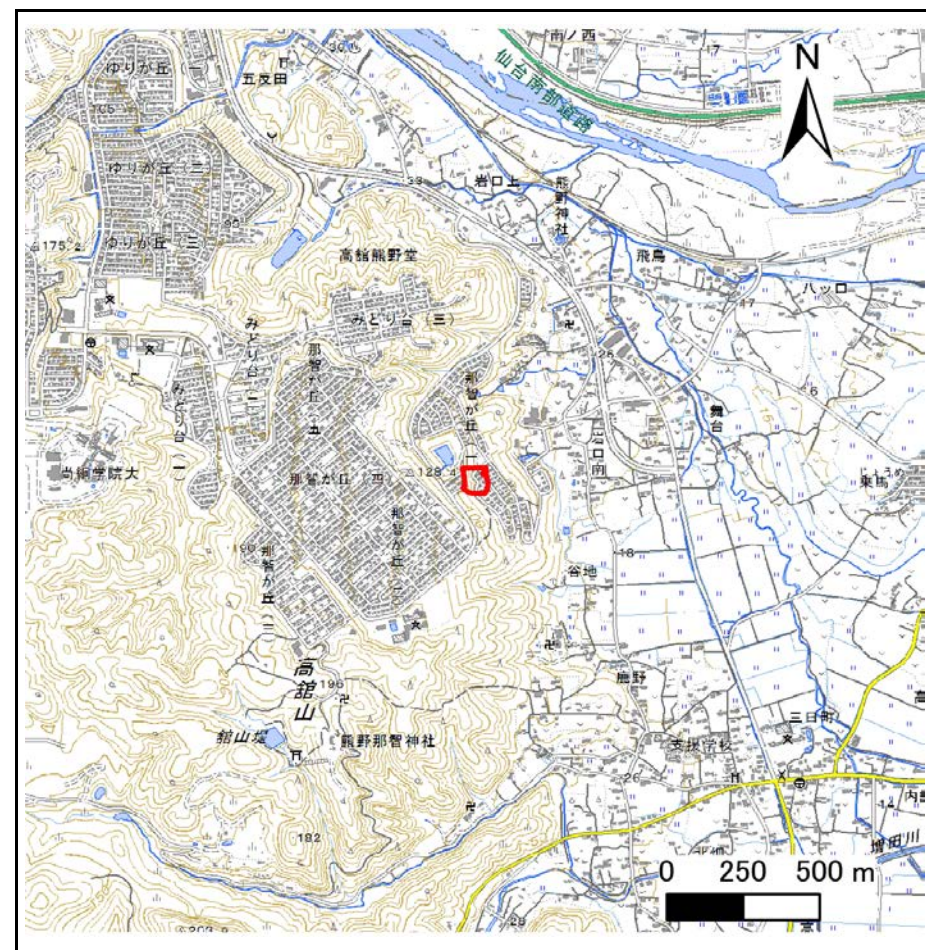
# 土砂災害警戒区域等の指定の告示に係る図書(その1)

|       |            |
|-------|------------|
| 告示番号  | 宮城県告示第357号 |
| 告示年月日 | 平成30年3月30日 |

|         |                      |
|---------|----------------------|
| 自然現象の種類 | 急傾斜地の崩壊              |
| 箇所番号    | I-自-1349(1311001349) |
| 箇所名     | 那智ヶ丘一丁目              |
| 所在地     | 名取市那智ヶ丘一丁目           |
| 調査機関    | 宮城県仙台土木事務所           |



位置図 (S=1:200,000)



位置図 (S=1:25,000)

この地図は、国土地理院長の承認を得て、同院発行の数値地図200000(地図画像)及び電子地形図25000を複製したものである。(承認番号 平29情複、第868号)

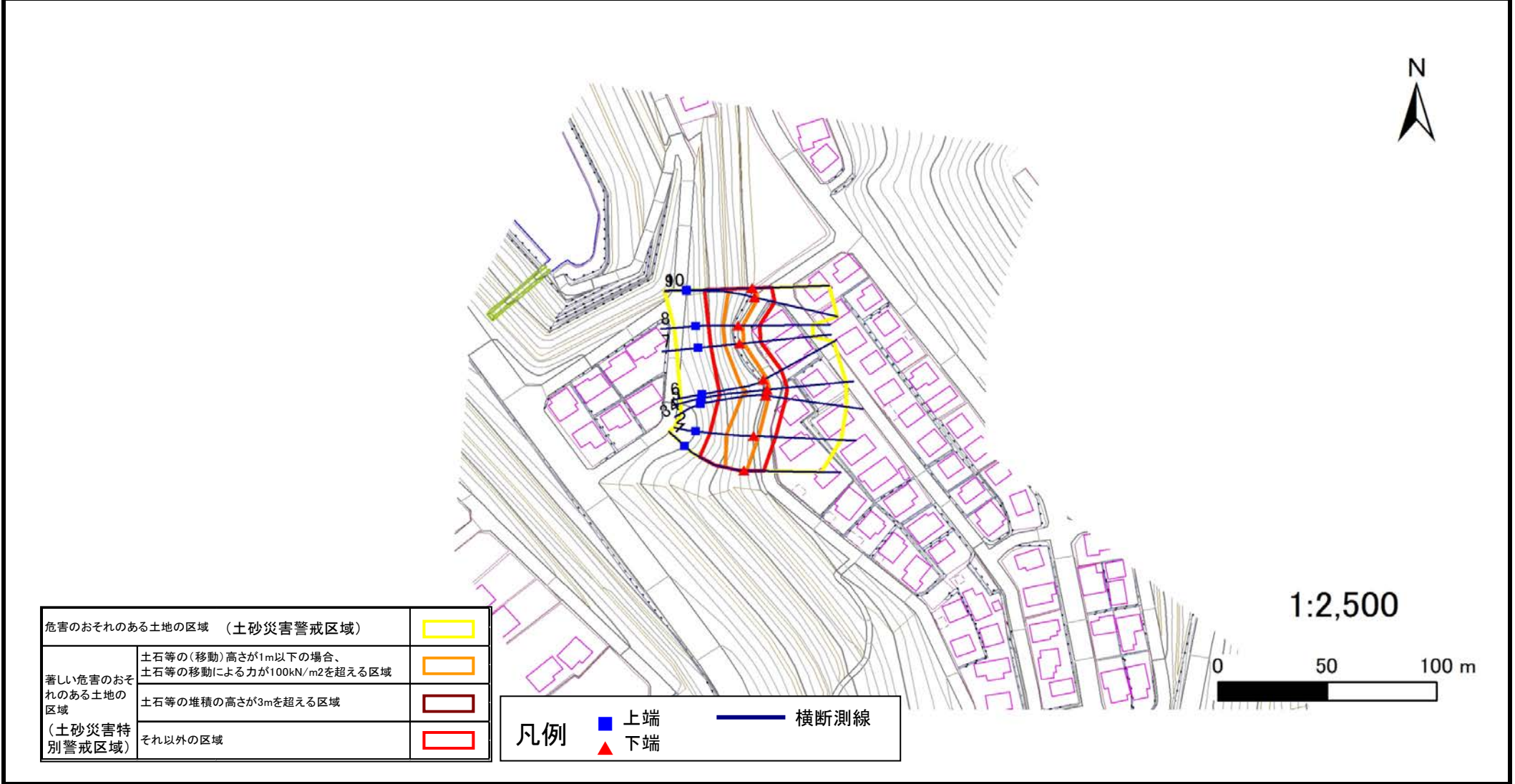


# 土砂災害警戒区域等の指定の告示に係る図書(その2)

|       |            |
|-------|------------|
| 告示番号  | 宮城県告示第357号 |
| 告示年月日 | 平成30年3月30日 |
| 調査年度  | 平成28年度     |

危害のおそれのある土地、著しい危害のおそれのある土地の設定図

|         |      |                      |     |         |     |            |
|---------|------|----------------------|-----|---------|-----|------------|
| 急傾斜地の位置 | 箇所番号 | I-自-1349(1311001349) | 箇所名 | 那智ヶ丘一丁目 | 所在地 | 名取市那智ヶ丘一丁目 |
|---------|------|----------------------|-----|---------|-----|------------|



|                                |  |  |
|--------------------------------|--|--|
| 危害のおそれのある土地の区域 (土砂災害警戒区域)      |  |  |
| 著しい危害のおそれのある土地の区域 (土砂災害特別警戒区域) | 土石等の(移動)高さが1m以下の場合、土石等の移動による力が100kN/m2を超える区域 |  |
|                                | 土石等の堆積の高さが3mを超える区域                           |  |
| それ以外の区域                        |  |  |

|    |  |    |  |      |
|----|--|----|--|------|
| 凡例 |  | 上端 |  | 横断測線 |
|    |  | 下端 |  |      |

