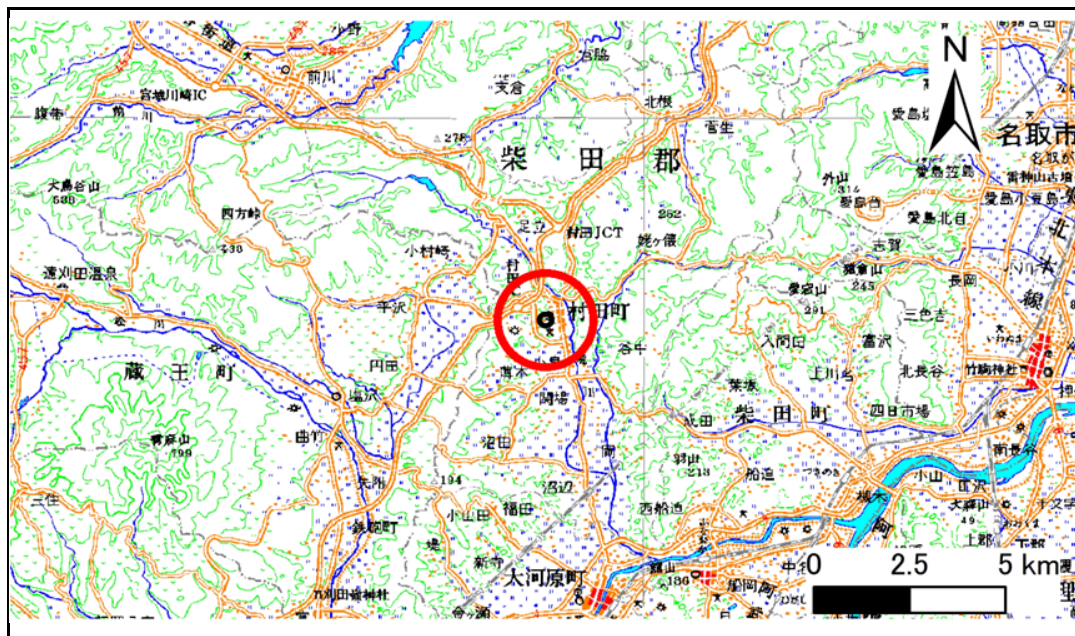


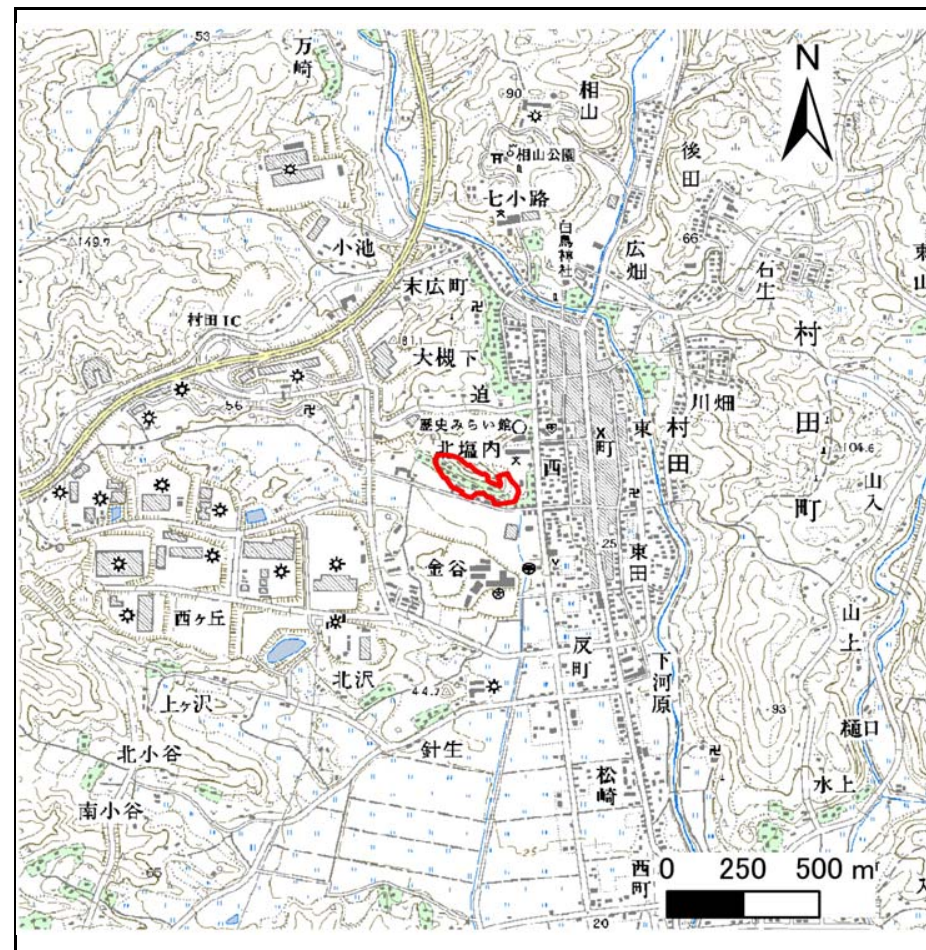
# 土砂災害警戒区域等の指定の告示に係る図書(その1)

告示番号	宮城県告示第321号
告示年月日	平成28年3月29日

自然現象の種類	急傾斜地の崩壊
箇所番号	I-自-0079(1311000079)
箇所名	北塩内
所在地	柴田郡村田町大字村田字北塩内
調査機関	宮城県大河原土木事務所



位置図 (S=1:200,000)



位置図 (S=1:25,000)

宮城県

「この地図は、国土地理院長の承認を得て、同院発行の数値地図20000(地図画像)及び数値地図25000(地図画像)を複製したものである。(承認番号平27情複、第1003号)」

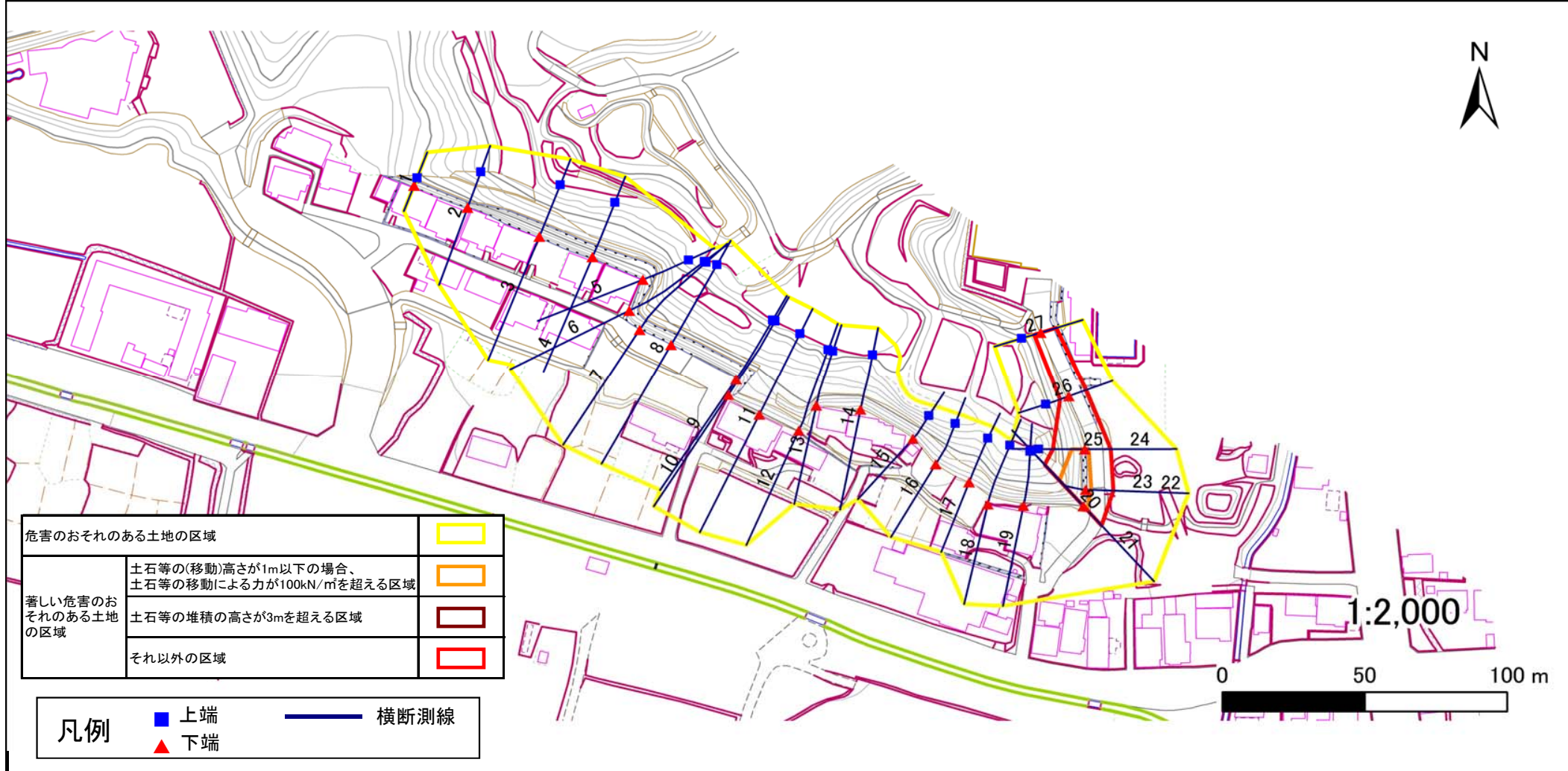
## 土砂災害警戒区域等の指定の告示に係る図書(その2)

告示番号	宮城県告示第321号
告示年月日	平成28年3月29日

危害のおそれのある土地の区域、著しい危害のおそれのある土地の区域の設定図

調査年度	平成27年度
------	--------

急傾斜地の位置	箇所番号	I-自-0079(1311000079)	箇所名	北塩内	所在地	柴田郡村田町大字村田字北塩内
---------	------	----------------------	-----	-----	-----	----------------



危害のおそれのある土地の区域		□
著しい危害のおそれのある土地の区域	土石等の(移動)高さが1m以下の場合、 土石等の移動による力が100kN/mを超える区域	□
	土石等の堆積の高さが3mを超える区域	□
	それ以外の区域	□

<b>凡例</b>	■ 上端		— 横断測線
	▲ 下端		

## 土砂災害警戒区域等の指定の公示に係る図書(その3)

告示番号	宮城県告示第321号
告示年月日	平成28年3月29日

建築物に作用すると想定される衝撃に関する事項

急傾斜地の位置	箇所番号	I-自-0079(1311000079)				箇所名	北塩内				所在地	柴田郡村田町大字村田字北塩内			
---------	------	----------------------	--	--	--	-----	-----	--	--	--	-----	----------------	--	--	--

横断側線の区間	土石等の移動により建築物の地上部に作用すると想定される力				土石等の堆積により建築物の地上部に作用すると想定される力				横断側線の区間	土石等の移動により建築物の地上部に作用すると想定される力				土石等の堆積により建築物の地上部に作用すると想定される力			
	土石等の(移動)高さが1m以下の場合、土石等の移動による力が100kN/m <sup>2</sup> を超える区域		それ以外の区域		土石等の堆積の高さが3mを超える区域		それ以外の区域			土石等の(移動)高さが1m以下の場合、土石等の移動による力が100kN/m <sup>2</sup> を超える区域		それ以外の区域		土石等の堆積の高さが3mを超える区域		それ以外の区域	
	力の大きさのうち最大のもの (Kn/m <sup>2</sup> )	土石等の高さ (m)	力の大きさのうち最大のもの (Kn/m <sup>2</sup> )	土石等の高さ (m)	力の大きさのうち最大のもの (Kn/m <sup>2</sup> )	土石等の高さ (m)	力の大きさのうち最大のもの (Kn/m <sup>2</sup> )	土石等の高さ (m)		力の大きさのうち最大のもの (Kn/m <sup>2</sup> )	土石等の高さ (m)	力の大きさのうち最大のもの (Kn/m <sup>2</sup> )	土石等の高さ (m)	力の大きさのうち最大のもの (Kn/m <sup>2</sup> )	土石等の高さ (m)	力の大きさのうち最大のもの (Kn/m <sup>2</sup> )	土石等の高さ (m)
1 ~ 2	-	-	-	-	-	-	-	-	~	-	-	-	-	-	-	-	
2 ~ 3	-	-	-	-	-	-	-	-	~	-	-	-	-	-	-	-	
3 ~ 4	-	-	-	-	-	-	-	-	~	-	-	-	-	-	-	-	
4 ~ 5	-	-	-	-	-	-	-	-	~	-	-	-	-	-	-	-	
5 ~ 6	-	-	-	-	-	-	-	-	~	-	-	-	-	-	-	-	
6 ~ 7	-	-	-	-	-	-	-	-	~	-	-	-	-	-	-	-	
7 ~ 8	-	-	-	-	-	-	-	-	~	-	-	-	-	-	-	-	
8 ~ 9	-	-	-	-	-	-	-	-	~	-	-	-	-	-	-	-	
9 ~ 10	-	-	-	-	-	-	-	-	~	-	-	-	-	-	-	-	
10 ~ 11	-	-	-	-	-	-	-	-	~	-	-	-	-	-	-	-	
11 ~ 12	-	-	-	-	-	-	-	-	~	-	-	-	-	-	-	-	
12 ~ 13	-	-	-	-	-	-	-	-	~	-	-	-	-	-	-	-	
13 ~ 14	-	-	-	-	-	-	-	-	~	-	-	-	-	-	-	-	
14 ~ 15	-	-	-	-	-	-	-	-	~	-	-	-	-	-	-	-	
15 ~ 16	-	-	-	-	-	-	-	-	~	-	-	-	-	-	-	-	
16 ~ 17	-	-	-	-	-	-	-	-	~	-	-	-	-	-	-	-	
17 ~ 18	-	-	-	-	-	-	-	-	~	-	-	-	-	-	-	-	
18 ~ 19	-	-	-	-	-	-	-	-	~	-	-	-	-	-	-	-	
19 ~ 20	-	-	-	-	-	-	-	-	~	-	-	-	-	-	-	-	
20 ~ 21	-	-	-	-	-	-	-	-	~	-	-	-	-	-	-	-	
21 ~ 22	129.4	1.0	100.0	1.0	-	-	11.6	2.3	~	-	-	-	-	-	-	-	
22 ~ 23	129.4	1.0	100.0	1.0	-	-	11.6	2.3	~	-	-	-	-	-	-	-	
23 ~ 24	129.4	1.0	100.0	1.0	-	-	12.4	2.5	~	-	-	-	-	-	-	-	
24 ~ 25	120.2	1.0	100.0	1.0	-	-	13.2	2.7	~	-	-	-	-	-	-	-	
25 ~ 26	-	-	100.0	1.0	-	-	13.2	2.7	~	-	-	-	-	-	-	-	
26 ~ 27	-	-	81.1	1.0	-	-	10.2	2.1	~	-	-	-	-	-	-	-	
~									~								
~									~								
~									~								
~									~								
~									~								
~									~								
~									~								
~									~								
~									~								
~									~								
~									~								
~									~								
~									~								
~									~								
~									~								