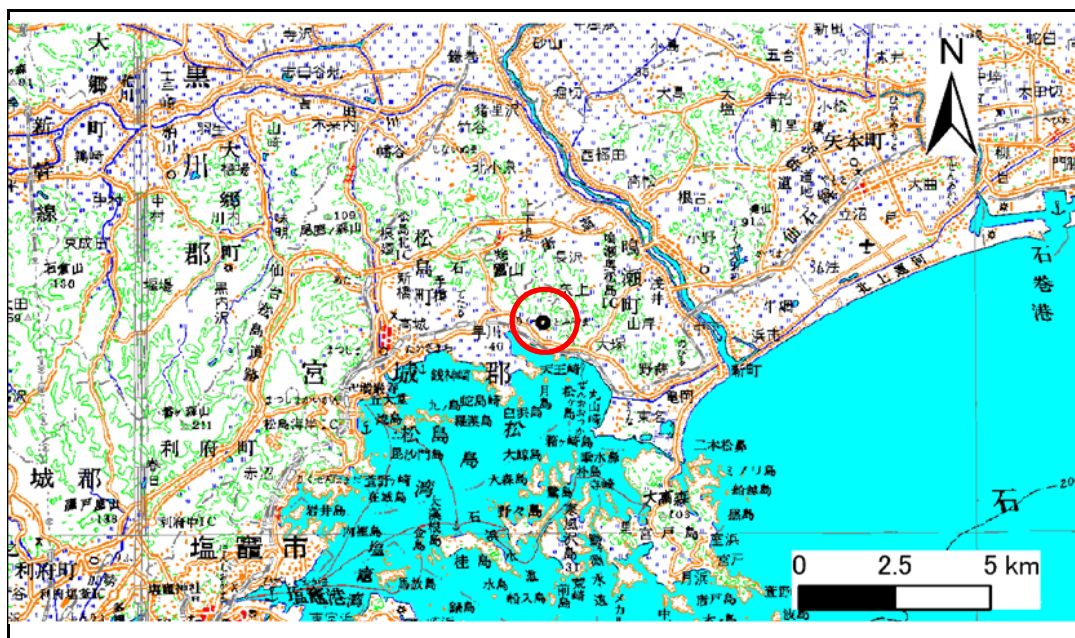


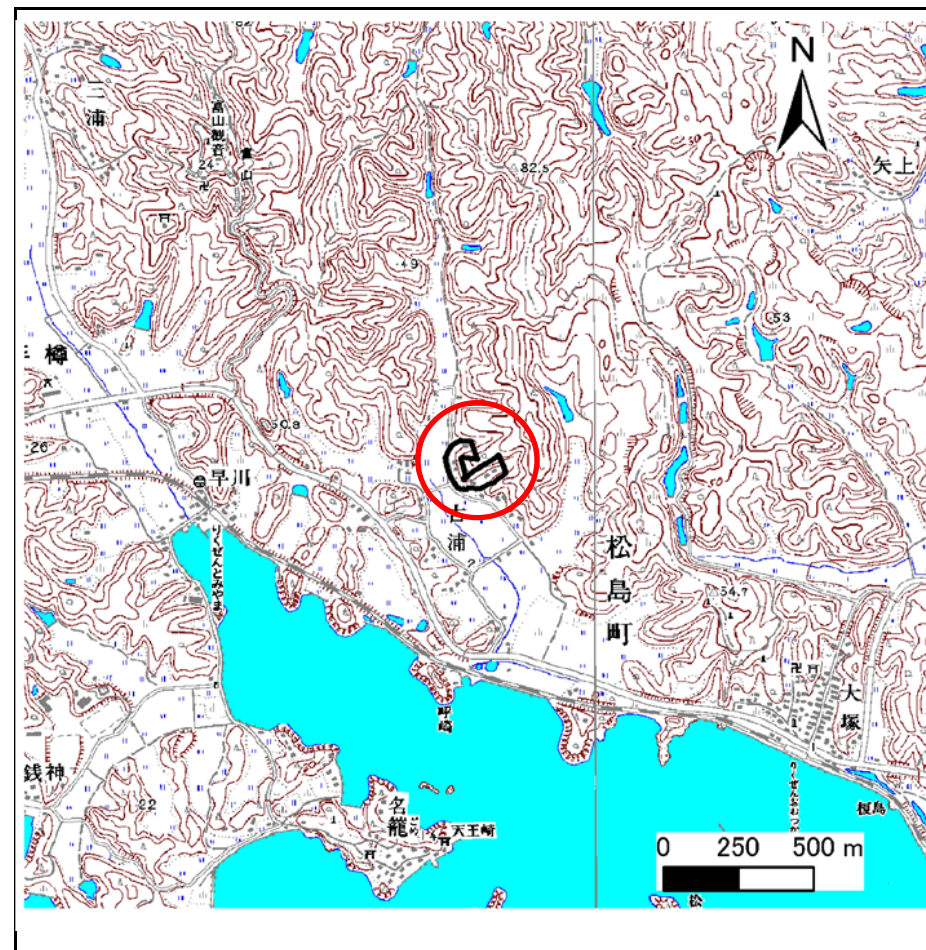
# 土砂災害警戒区域等の指定の告示に係る図書(その1)

告示番号	宮城県告示第376号
告示年月日	平成27年3月31日

自然現象の種類	急傾斜地の崩壊
箇所番号	I-自-1431(1311001431)
箇所名	大日向の1
所在地	宮城郡松島町手樽字大日向、字早坂
調査機関	宮城県仙台土木事務所



位置図 (S=1:200,000)



位置図 (S=1:25,000)

この地図は、国土地理院長の承認を得て、同院発行の1/25,000地形図、1/200,000地勢図、数値地図25000(地図画像)、数値地図200000(地図画像)を複製したものです。(承認番号 平27年情複、第123号)

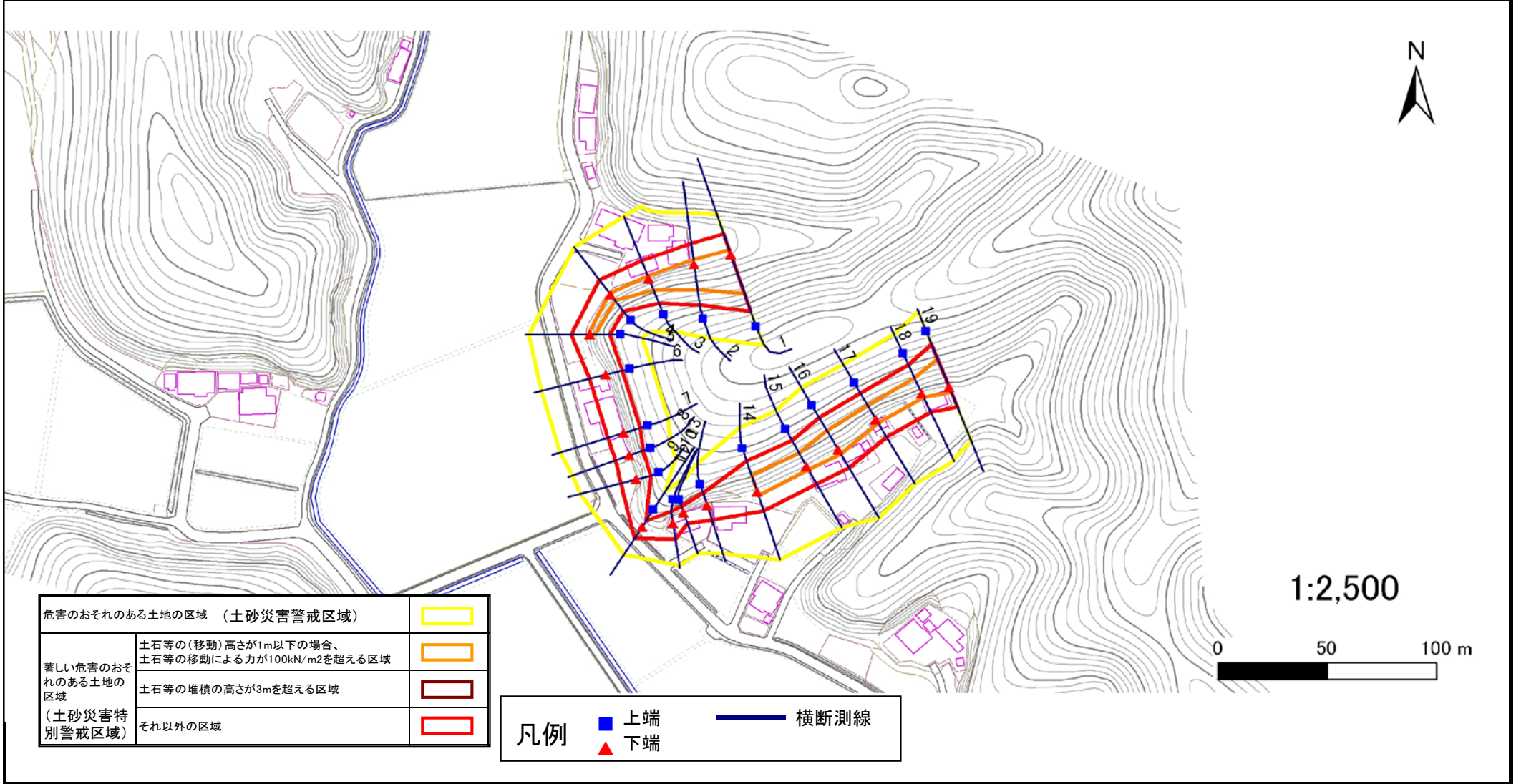
# 土砂災害警戒区域等の指定の告示に係る図書(その2)

告示番号	宮城県告示第376号
告示年月日	平成27年3月31日

危害のおそれのある土地、著しい危害のおそれのある土地の設定図

調査年度	平成23年度
------	--------

急傾斜地の位置	箇所番号	I-自-1431(1311001431)	箇所名	大日向の1	所在地	宮城県松島町手樽字大日向、字早坂
---------	------	----------------------	-----	-------	-----	------------------



# 土砂災害警戒区域等の指定の告示に係る図書(その3)

建築物に作用すると想定される衝撃に関する事項

告示番号	宮城県告示第376号
告示年月日	平成27年3月31日

急傾斜地の位置	箇所番号	I-自-1431(1311001431)	箇所名	大日向1	所在地	宮城県松島町手樽字大日向、宇早坂
---------	------	----------------------	-----	------	-----	------------------

横断側線の区間	土石等の移動により建築物の地上部に作用すると想定される力				土石等の堆積により建築物の地上部に作用すると想定される力				横断側線の区間	土石等の移動により建築物の地上部に作用すると想定される力				土石等の堆積により建築物の地上部に作用すると想定される力			
	土石等の(移動)高さが1m以下の場合、土石等の移動による力が100kN/m <sup>2</sup> を超える区域		それ以外の区域		土石等の堆積の高さが3mを超える区域		それ以外の区域			土石等の(移動)高さが1m以下の場合、土石等の移動による力が100kN/m <sup>2</sup> を超える区域		それ以外の区域		土石等の堆積の高さが3mを超える区域		それ以外の区域	
	力の大きさのうち最大のもの (Kn/m <sup>2</sup> )	土石等の高さ (m)	力の大きさのうち最大のもの (Kn/m <sup>2</sup> )	土石等の高さ (m)	力の大きさのうち最大のもの (Kn/m <sup>2</sup> )	土石等の高さ (m)	力の大きさのうち最大のもの (Kn/m <sup>2</sup> )	土石等の高さ (m)		力の大きさのうち最大のもの (Kn/m <sup>2</sup> )	土石等の高さ (m)	力の大きさのうち最大のもの (Kn/m <sup>2</sup> )	土石等の高さ (m)	力の大きさのうち最大のもの (Kn/m <sup>2</sup> )	土石等の高さ (m)	力の大きさのうち最大のもの (Kn/m <sup>2</sup> )	土石等の高さ (m)
1 ~ 2	136.07	1.00	100.00	1.00	-	-	12.86	2.54	~								
2 ~ 3	135.24	1.00	100.00	1.00	-	-	12.49	2.47	~								
3 ~ 4	123.84	1.00	100.00	1.00	-	-	12.49	2.47	~								
4 ~ 5	114.87	1.00	100.00	1.00	-	-	12.39	2.45	~								
5 ~ 6	-	-	100.00	1.00	-	-	14.88	2.94	~								
6 ~ 7	-	-	97.75	1.00	-	-	14.88	2.94	~								
7 ~ 8	-	-	97.75	1.00	-	-	14.83	2.93	~								
8 ~ 9	-	-	96.23	1.00	-	-	14.14	2.80	~								
9 ~ 10	-	-	96.23	1.00	-	-	13.44	2.66	~								
10 ~ 11	-	-	96.23	1.00	-	-	11.62	2.30	~								
11 ~ 12	-	-	96.23	1.00	-	-	14.66	2.90	~								
12 ~ 13	-	-	94.33	1.00	-	-	14.66	2.90	~								
13 ~ 14	-	-	100.00	1.00	-	-	13.14	2.60	~								
14 ~ 15	127.65	1.00	100.00	1.00	-	-	12.25	2.42	~								
15 ~ 16	132.37	1.00	100.00	1.00	-	-	12.25	2.42	~								
16 ~ 17	132.37	1.00	100.00	1.00	-	-	12.57	2.49	~								
17 ~ 18	130.08	1.00	100.00	1.00	-	-	12.57	2.49	~								
18 ~ 19	138.78	1.00	100.00	1.00	-	-	13.59	2.69	~								
~									~								
~									~								
~									~								
~									~								
~									~								
~									~								
~									~								
~									~								
~									~								
~									~								
~									~								
~									~								
~									~								
~									~								
~									~								
~									~								
~									~								
~									~								
~									~								
~									~								
~									~								
~									~								
~									~								
~									~								
~									~								
~									~								
~									~								
~									~								
~									~								
~									~								
~									~								
~									~								