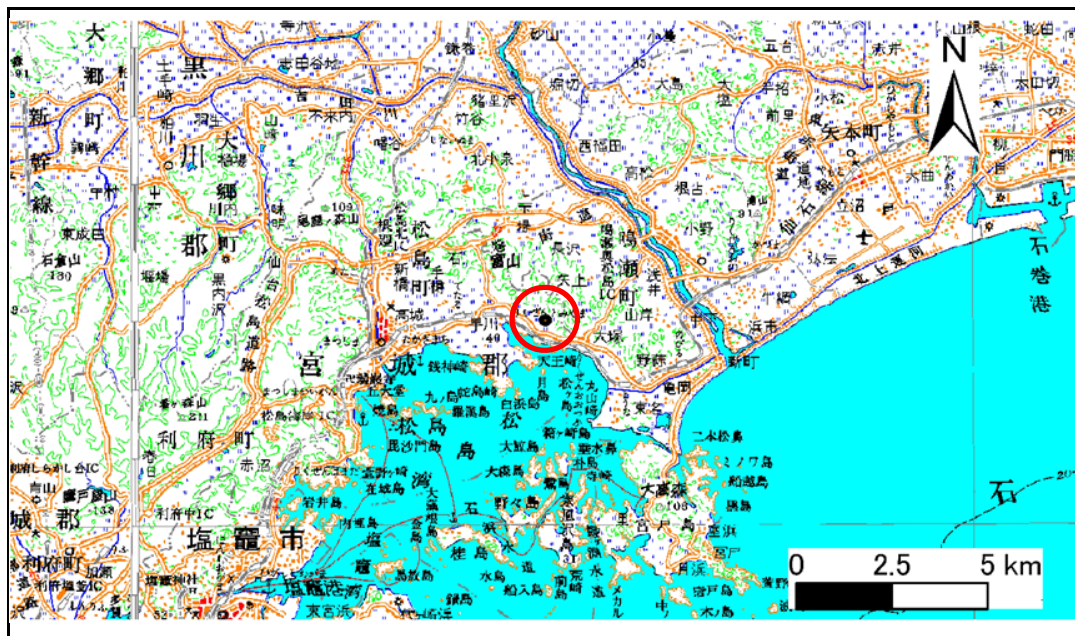


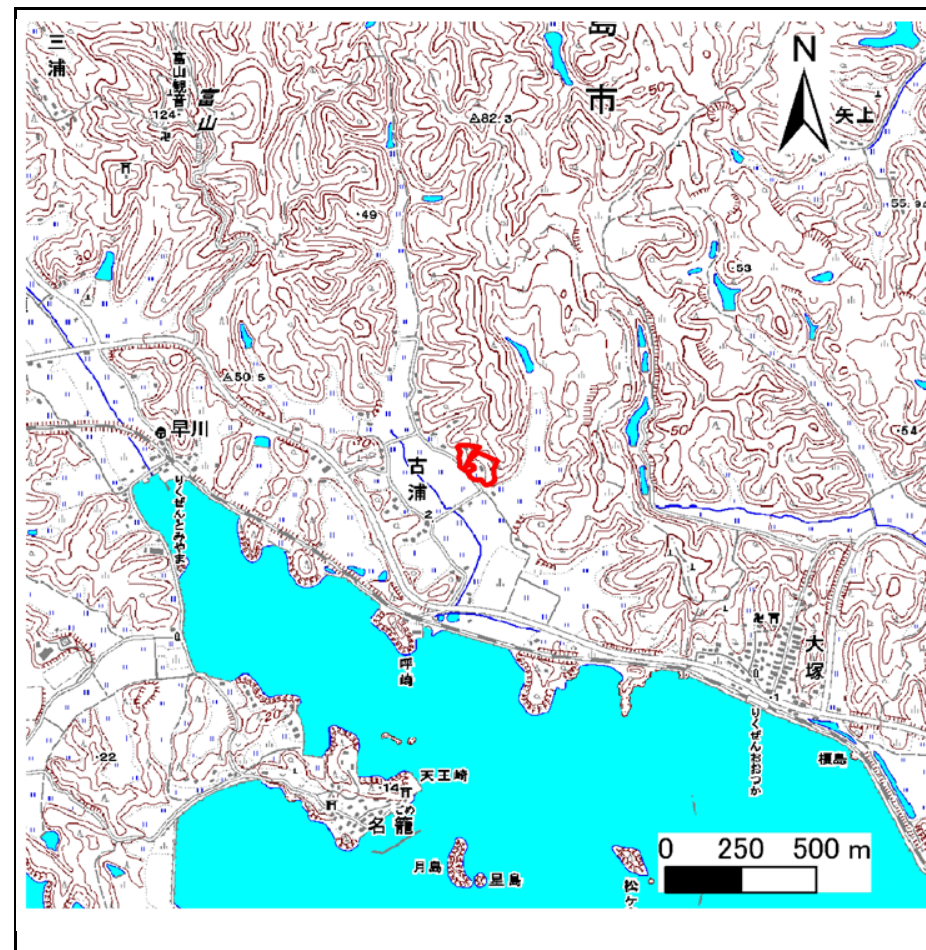
土砂災害警戒区域等の指定の告示に係る図書(その1)

告示番号	宮城県告示第376号
告示年月日	平成27年3月31日

自然現象の種類	急傾斜地の崩壊
箇所番号	Ⅱ-自-1016(1321001016)
箇所名	大日向の4
所在地	宮城郡松島町手樽字大日向
調査機関	宮城県仙台土木事務所



位置図 (S=1:200,000)



位置図 1/25000

宮城県

この地図は、国土地理院長の承認を得て、同院発行の数値地図25000(地図画像)、数値地図200000(地図画像)を複製したものである。(承認番号 平 25 情複、第 783 号)

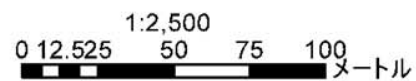
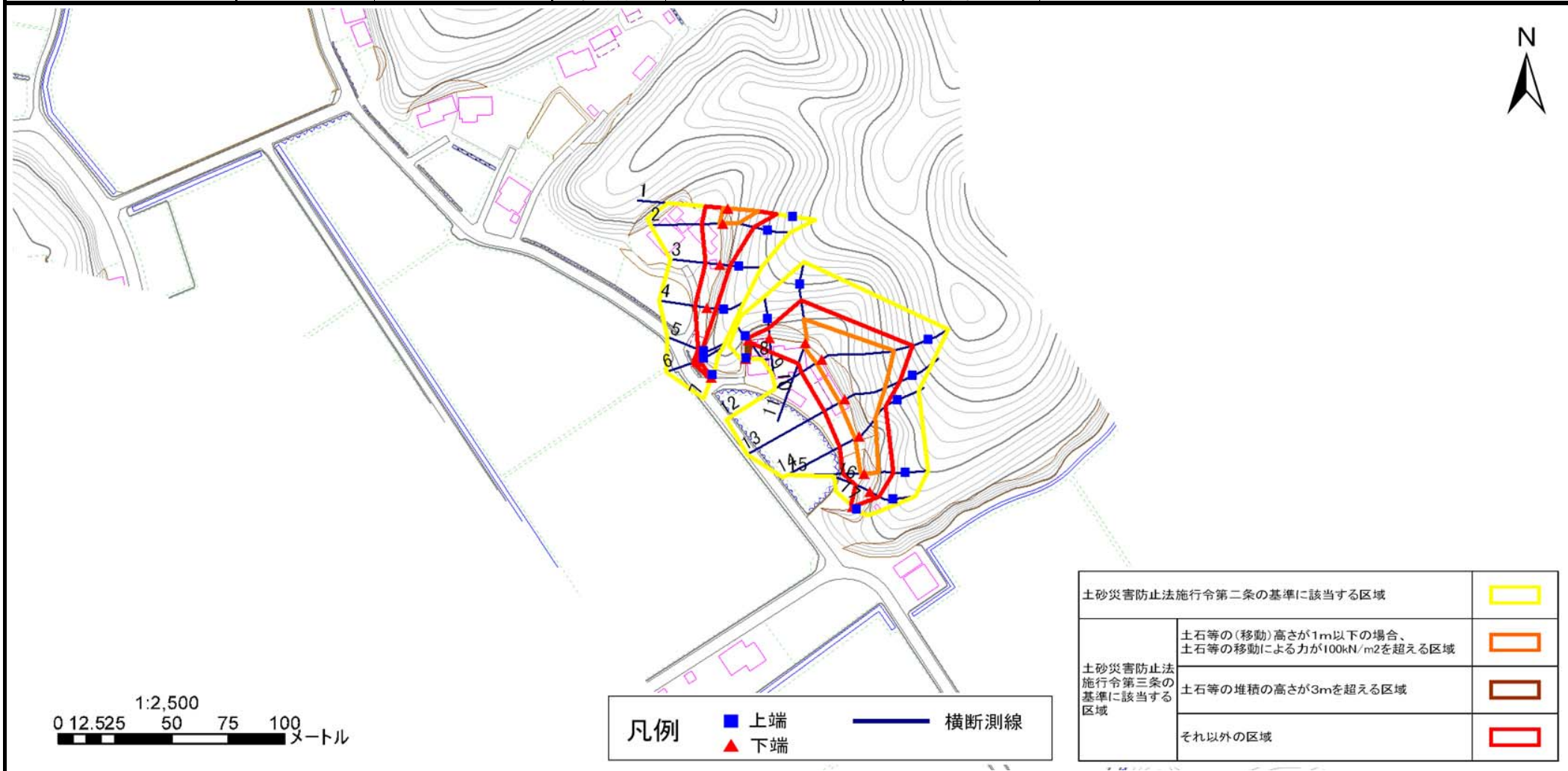
土砂災害警戒区域等の指定の告示に係る図書(その2)

告示番号	宮城県告示第376号
告示年月日	平成27年3月31日

危害のおそれのある土地の区域、著しい危害のおそれのある土地の区域設定図

調査年度	平成24年度
------	--------

急傾斜地の位置	箇所番号	Ⅱ-自-1016(1321001016)	箇所名	大日向の4	所在地	宮城県松島町手樽字大日向
---------	------	----------------------	-----	-------	-----	--------------



凡例	■ 上端	— 横断測線
	▲ 下端	

土砂災害防止法施行令第二条の基準に該当する区域	□
土砂災害防止法施行令第三条の基準に該当する区域	□
	□
それ以外の区域	□



土砂災害警戒区域等の指定の告示に係る図書(その3)

告示番号	宮城県告示第376号
告示年月日	平成27年3月31日

建築物に作用すると想定される衝撃に関する事項

急傾斜地の位置	箇所番号	Ⅱ-自-1016(1321001016)	箇所名	大日向の4	所在地	宮城県松島町樽字大日向											
横断側線の区間	土石等の移動により建築物の地上部に作用すると想定される力				土石等の堆積により建築物の地上部に作用すると想定される力				横断側線の区間	土石等の移動により建築物の地上部に作用すると想定される力				土石等の堆積により建築物の地上部に作用すると想定される力			
	土石等の(移動)高さが1m以下の場合、土石等の移動による力が100kN/m ² を超える区域		それ以外の区域		土石等の堆積の高さが3mを超える区域		それ以外の区域			土石等の(移動)高さが1m以下の場合、土石等の移動による力が100kN/m ² を超える区域		それ以外の区域		土石等の堆積の高さが3mを超える区域		それ以外の区域	
	力の大きさのうち最大のもの (Kn/m ²)	土石等の高さ (m)	力の大きさのうち最大のもの (Kn/m ²)	土石等の高さ (m)	力の大きさのうち最大のもの (Kn/m ²)	土石等の高さ (m)	力の大きさのうち最大のもの (Kn/m ²)	土石等の高さ (m)		力の大きさのうち最大のもの (Kn/m ²)	土石等の高さ (m)	力の大きさのうち最大のもの (Kn/m ²)	土石等の高さ (m)	力の大きさのうち最大のもの (Kn/m ²)	土石等の高さ (m)	力の大きさのうち最大のもの (Kn/m ²)	土石等の高さ (m)
1 ~ 2	131.6	1.0	100.0	1.0	-	-	13.1	2.6	~								
2 ~ 3	-	-	100.0	1.0	-	-	13.9	2.7	~								
3 ~ 4	-	-	80.4	1.0	-	-	14.6	2.9	~								
4 ~ 5	-	-	69.6	1.0	-	-	15.2	3.0	~								
5 ~ 6	-	-	28.5	1.0	-	-	15.2	3.0	~								
6 ~ 7	-	-	28.5	1.0	-	-	15.2	3.0	~								
8 ~ 9	-	-	19.1	1.0	96.3	19.1	15.2	3.0	~								
9 ~ 10	-	-	81.4	1.0	-	-	15.2	3.0	~								
10 ~ 11	-	-	100.0	1.0	-	-	13.5	2.7	~								
11 ~ 12	146.3	1.0	100.0	1.0	-	-	15.1	3.0	~								
12 ~ 13	146.3	1.0	100.0	1.0	-	-	15.1	3.0	~								
13 ~ 14	145.9	1.0	100.0	1.0	-	-	13.8	2.7	~								
14 ~ 15	134.7	1.0	100.0	1.0	-	-	12.8	2.5	~								
15 ~ 16	-	-	100.0	1.0	-	-	12.8	2.5	~								
16 ~ 17	-	-	88.0	1.0	-	-	14.2	2.8	~								
~									~								
~									~								
~									~								
~									~								
~									~								
~									~								
~									~								
~									~								
~									~								
~									~								
~									~								
~									~								
~									~								
~									~								
~									~								
~									~								