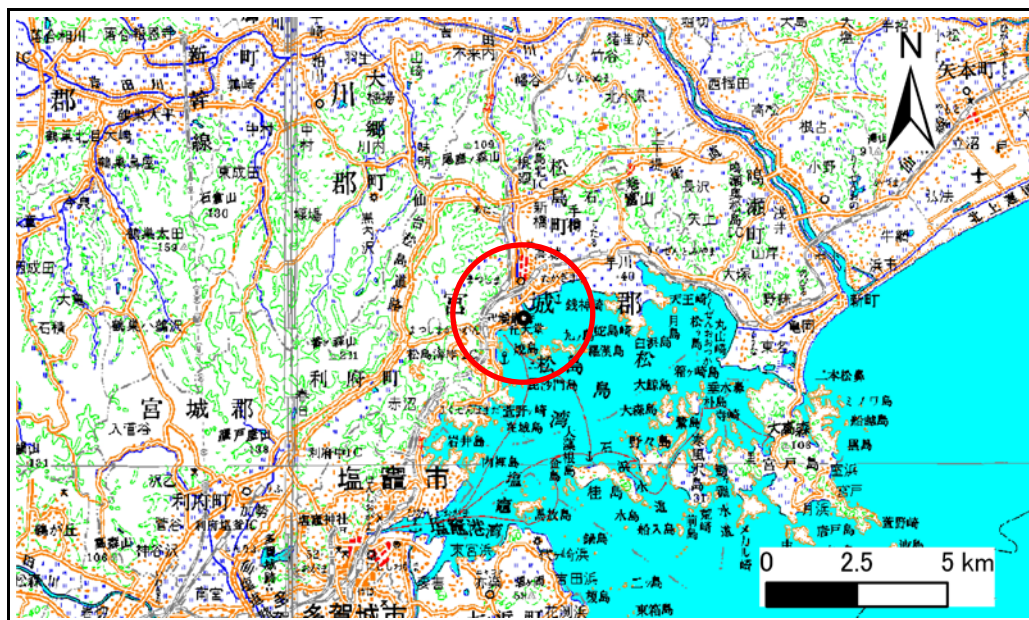


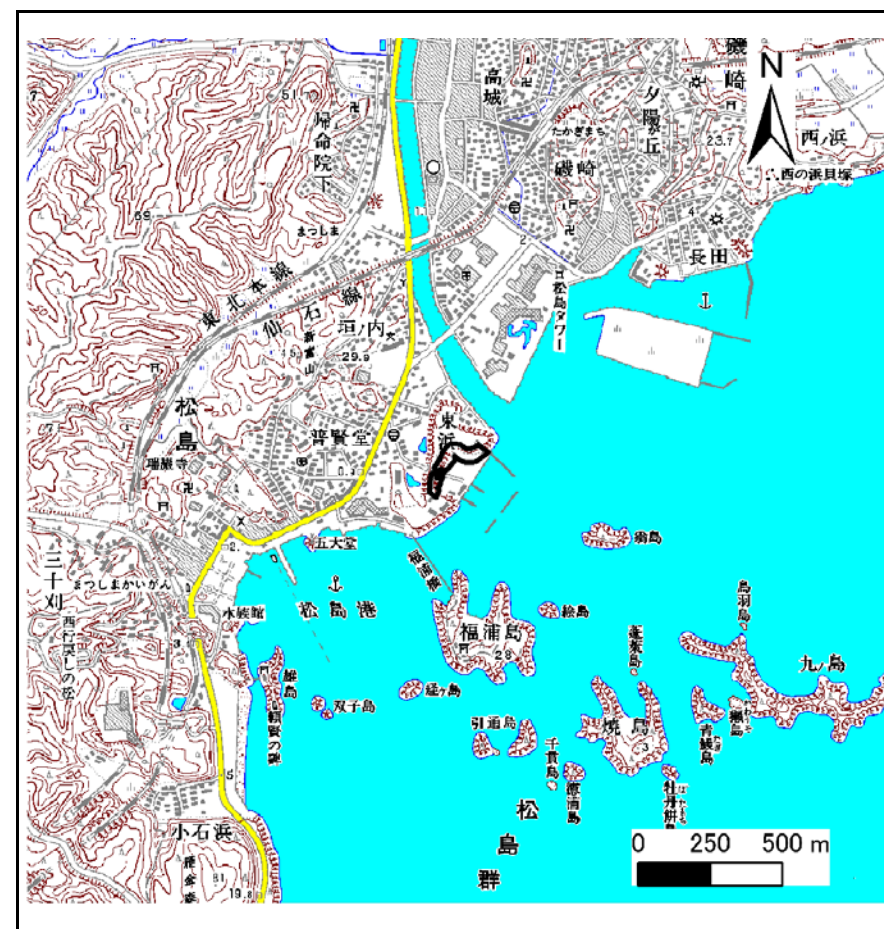
土砂災害警戒区域等の指定の告示に係る図書(その1)

告示番号	宮城県告示第867号
告示年月日	平成23年12月2日

自然現象の種類	急傾斜地の崩壊
箇所番号	I-自-1459(1311001459)
箇所名	東浜
所在地	宮城県松島町松島字東浜、仙随
調査機関	宮城県仙台土木事務所



位置図 (S=1:200,000)



概況図 (S=1:25,000)

宮城県

この地図は、国土地理院長の承認を得て、同院発行の数値地図200000(地図画像)及び数値地図25000(地図画像)を複製したものである。(承認番号 平20業複、第634号)

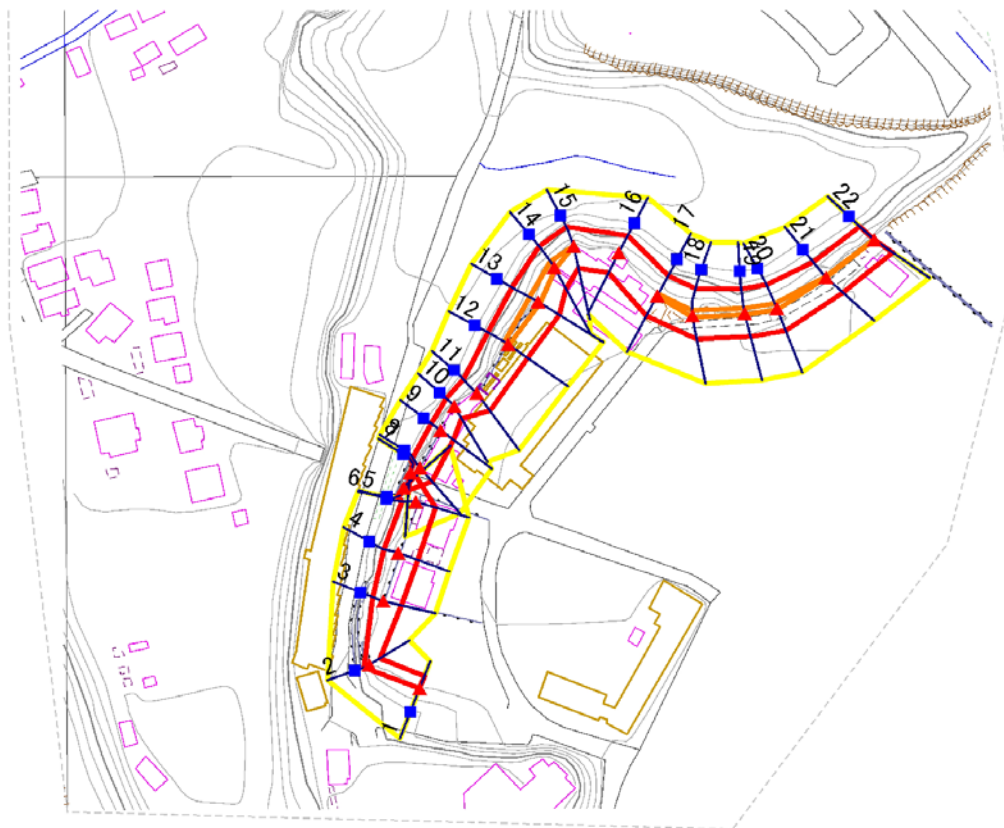
土砂災害警戒区域等の指定の告示に係る図書(その2)

告示番号	宮城県告示第867号
告示年月日	平成23年12月2日


危害のおそれのある土地、著しい危害のおそれのある土地の設定図

調査年度	平成19年度
------	--------

急傾斜地の位置	箇所番号	I-自-1459(1311001459)	箇所名	東浜	所在地	宮城県松島町松島字東浜、仙随
---------	------	----------------------	-----	----	-----	----------------



1:2,500



凡例	■ 上端	— 横断測線	■ 危害のおそれのある土地の区域	■ 土石等の移動による力が100kN/m ² を超える範囲
	▲ 下端			

土砂災害警戒区域等の指定の告示に係る図書(その3)

告示番号	宮城県告示第867号
告示年月日	平成23年12月2日

建築物に作用すると想定される衝撃に関する事項

急傾斜地の位置	箇所番号	I-自-1459(1311001459)	箇所名	東浜	所在地	宮城県松島町松島字東浜、仙随			
---------	------	----------------------	-----	----	-----	----------------	--	--	--

横断側線の区間	土石等の移動により建築物の地上部に作用すると想定される力				土石等の堆積により建築物の地上部に作用すると想定される力				横断側線の区間	土石等の移動により建築物の地上部に作用すると想定される力				土石等の堆積により建築物の地上部に作用すると想定される力			
	土石等の(移動)高さが1m以下の場合、土石等の移動による力が100kN/m ² を超える区域		それ以外の区域		土石等の堆積の高さが3mを超える区域		それ以外の区域			土石等の(移動)高さが1m以下の場合、土石等の移動による力が100kN/m ² を超える区域		それ以外の区域		土石等の堆積の高さが3mを超える区域		それ以外の区域	
	力の大きさのうち最大のもの (Kn/m ²)	土石等の高さ (m)	力の大きさのうち最大のもの (Kn/m ²)	土石等の高さ (m)	力の大きさのうち最大のもの (Kn/m ²)	土石等の高さ (m)	力の大きさのうち最大のもの (Kn/m ²)	土石等の高さ (m)		力の大きさのうち最大のもの (Kn/m ²)	土石等の高さ (m)	力の大きさのうち最大のもの (Kn/m ²)	土石等の高さ (m)	力の大きさのうち最大のもの (Kn/m ²)	土石等の高さ (m)	力の大きさのうち最大のもの (Kn/m ²)	土石等の高さ (m)
1 ~ 2	-	-	56.51	1.00	-	-	11.71	2.32	~								
2 ~ 3	-	-	81.29	1.00	-	-	11.71	2.32	~								
3 ~ 4	-	-	91.15	1.00	-	-	10.14	2.01	~								
4 ~ 5	-	-	91.15	1.00	-	-	9.50	1.88	~								
5 ~ 6	-	-	89.95	1.00	-	-	14.42	2.85	~								
6 ~ 7	-	-	77.31	1.00	-	-	14.42	2.85	~								
7 ~ 8	-	-	79.53	1.00	-	-	14.17	2.80	~								
8 ~ 9	-	-	79.53	1.00	-	-	14.73	2.91	~								
9 ~ 10	-	-	69.09	1.00	15.25	3.02	15.16	3.00	~								
10 ~ 11	-	-	98.23	1.00	15.25	3.02	15.16	3.00	~								
11 ~ 12	106.95	1.00	100.00	1.00	-	-	12.88	2.55	~								
12 ~ 13	113.39	1.00	100.00	1.00	-	-	12.16	2.41	~								
13 ~ 14	113.39	1.00	100.00	1.00	-	-	11.91	2.36	~								
14 ~ 15	100.77	1.00	100.00	1.00	-	-	12.96	2.57	~								
15 ~ 16	100.77	1.00	100.00	1.00	-	-	12.96	2.57	~								
16 ~ 17	102.94	1.00	100.00	1.00	-	-	12.54	2.48	~								
17 ~ 18	107.00	1.00	100.00	1.00	-	-	11.14	2.20	~								
18 ~ 19	107.73	1.00	100.00	1.00	-	-	11.35	2.25	~								
19 ~ 20	107.73	1.00	100.00	1.00	-	-	11.35	2.25	~								
20 ~ 21	107.42	1.00	100.00	1.00	-	-	11.84	2.34	~								
21 ~ 22	101.57	1.00	100.00	1.00	-	-	12.29	2.43	~								
~									~								
~									~								
~									~								
~									~								
~									~								
~									~								
~									~								
~									~								
~									~								
~									~								
~									~								
~									~								
~									~								
~									~								
~									~								
~									~								