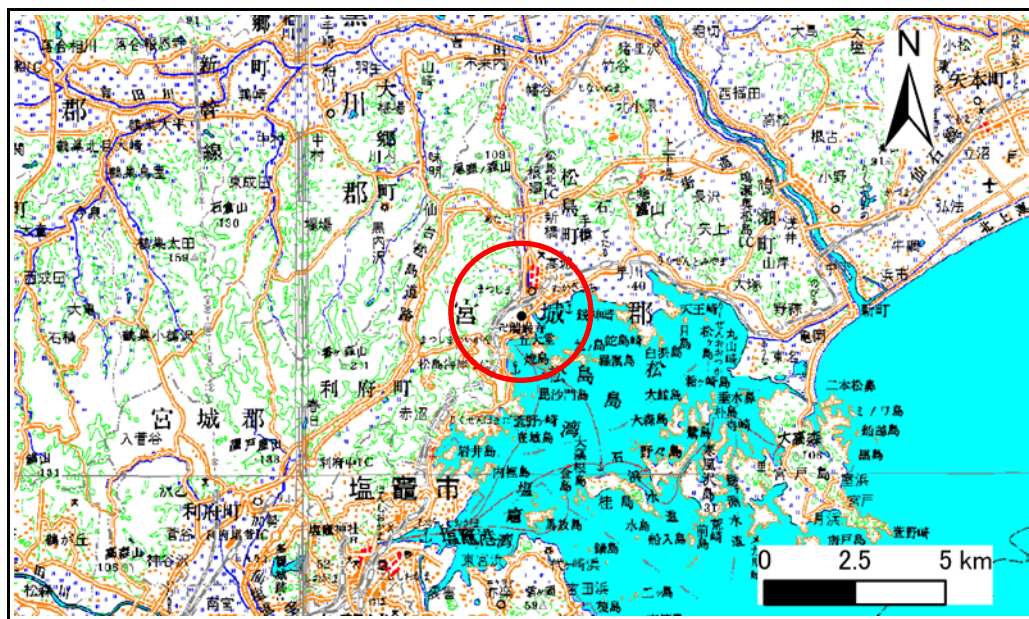


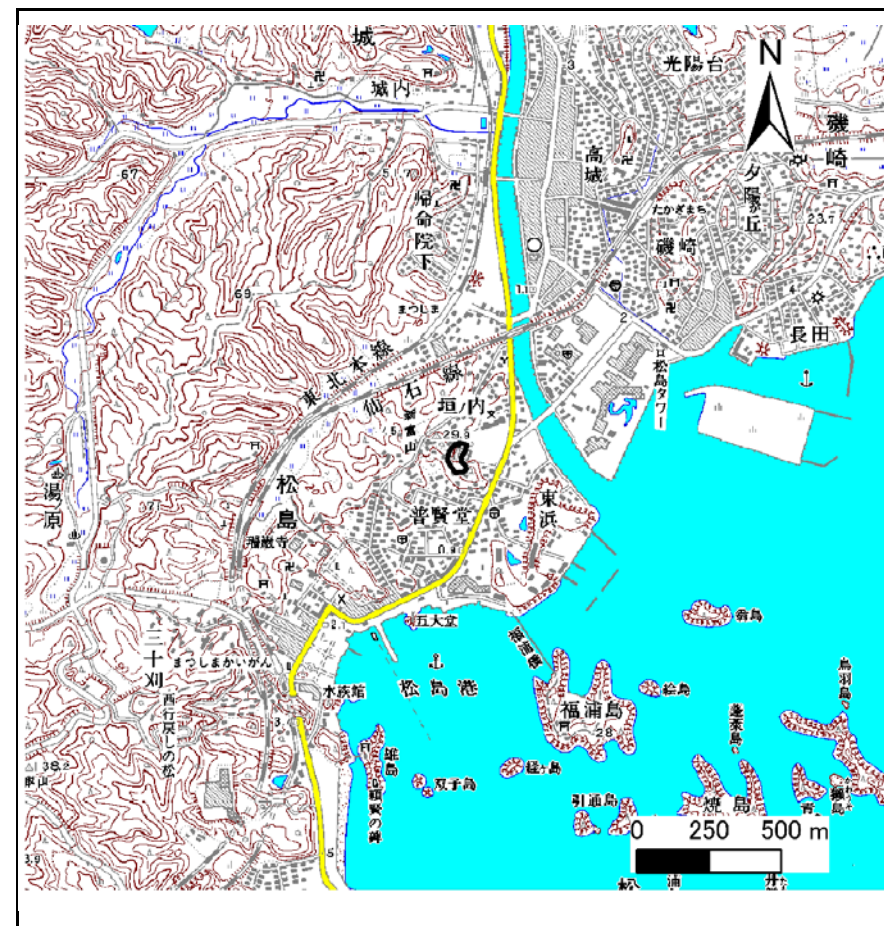
# 土砂災害警戒区域等の指定の告示に係る図書(その1)

告示番号	宮城県告示第867号
告示年月日	平成23年12月2日

自然現象の種類	急傾斜地の崩壊
箇所番号	I-自-1458(1311001458)
箇所名	陰ノ浜の2
所在地	宮城県松島町松島字陰ノ浜、垣ノ内
調査機関	宮城県仙台土木事務所



位置図 (S=1:200,000)



概況図 (S=1:25,000)

宮城県

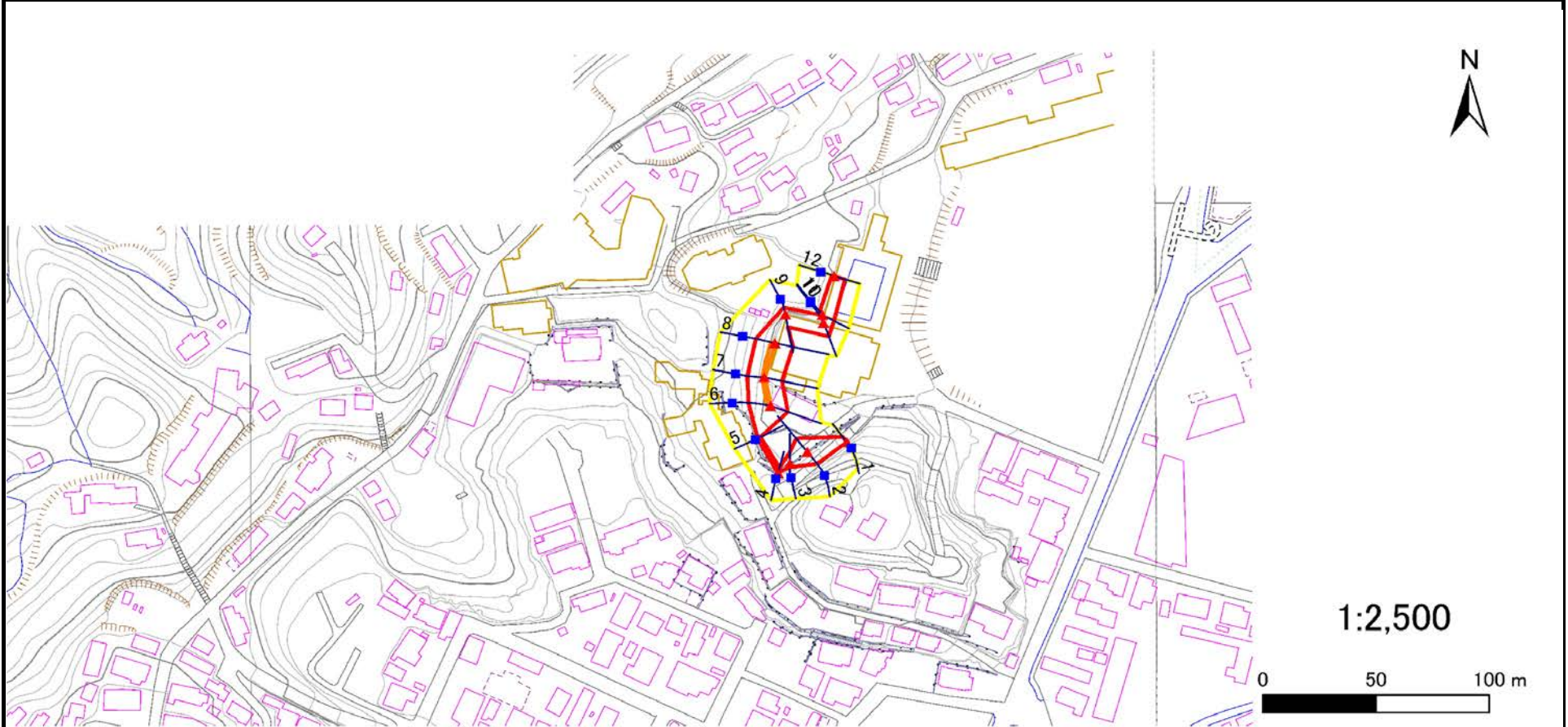
この地図は、国土地理院長の承認を得て、同院発行の数値地図200000(地図画像)及び数値地図25000(地図画像)を複製したものである。(承認番号 平20業複、第634号)

## 土砂災害警戒区域等の指定の告示に係る図書(その2)

告示番号	宮城県告示第867号
告示年月日	平成23年12月2日

危害のおそれのある土地、著しい危害のおそれのある土地の設定図

	調査年度	平成19年度
急傾斜地の位置	箇所番号	I-自-1458(1311001458)
箇所名	陰ノ浜の2	所在地
宮城県松島町松島字陰ノ浜、垣ノ内		



<b>凡例</b>	■ 上端	— 横断測線	■ 危害のおそれのある土地の区域	■ 土石等の移動による力が100kN/m <sup>2</sup> を超える範
	▲ 下端		■ 著しい危害のおそれのある土地の区域	■ 土石等の堆積高が3mを超える範囲

# 土砂災害警戒区域等の指定の告示に係る図書(その3)

告示番号	宮城県告示第867号
告示年月日	平成23年12月2日

建築物に作用すると想定される衝撃に関する事項

急傾斜地の位置	箇所番号	I-自-1458(1311001458)	箇所名	陰ノ浜の2	所在地	宮城県松島町松島宇陰ノ浜、垣ノ内											
横断側線の区間	土石等の移動により建築物の地上部に作用すると想定される力				土石等の堆積により建築物の地上部に作用すると想定される力				横断側線の区間	土石等の移動により建築物の地上部に作用すると想定される力				土石等の堆積により建築物の地上部に作用すると想定される力			
	土石等の(移動)高さが1m以下の場合、土石等の移動による力が100kN/m <sup>2</sup> を超える区域		それ以外の区域		土石等の堆積の高さが3mを超える区域		それ以外の区域			土石等の(移動)高さが1m以下の場合、土石等の移動による力が100kN/m <sup>2</sup> を超える区域		それ以外の区域		土石等の堆積の高さが3mを超える区域		それ以外の区域	
	力の大きさのうち最大のもの (Kn/m <sup>2</sup> )	土石等の高さ (m)	力の大きさのうち最大のもの (Kn/m <sup>2</sup> )	土石等の高さ (m)	力の大きさのうち最大のもの (Kn/m <sup>2</sup> )	土石等の高さ (m)	力の大きさのうち最大のもの (Kn/m <sup>2</sup> )	土石等の高さ (m)		力の大きさのうち最大のもの (Kn/m <sup>2</sup> )	土石等の高さ (m)	力の大きさのうち最大のもの (Kn/m <sup>2</sup> )	土石等の高さ (m)	力の大きさのうち最大のもの (Kn/m <sup>2</sup> )	土石等の高さ (m)	力の大きさのうち最大のもの (Kn/m <sup>2</sup> )	土石等の高さ (m)
	1 ~ 2	2 ~ 3	3 ~ 4	4 ~ 5	5 ~ 6	6 ~ 7	7 ~ 8	8 ~ 9		9 ~ 10	10 ~ 11	11 ~ 12	~	~	~	~	~