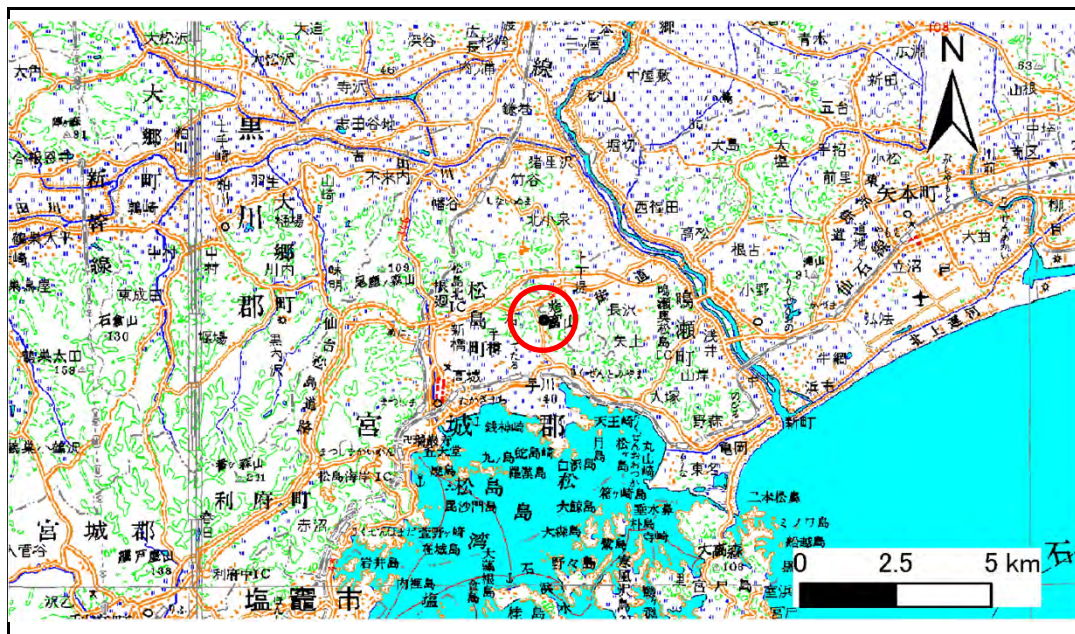


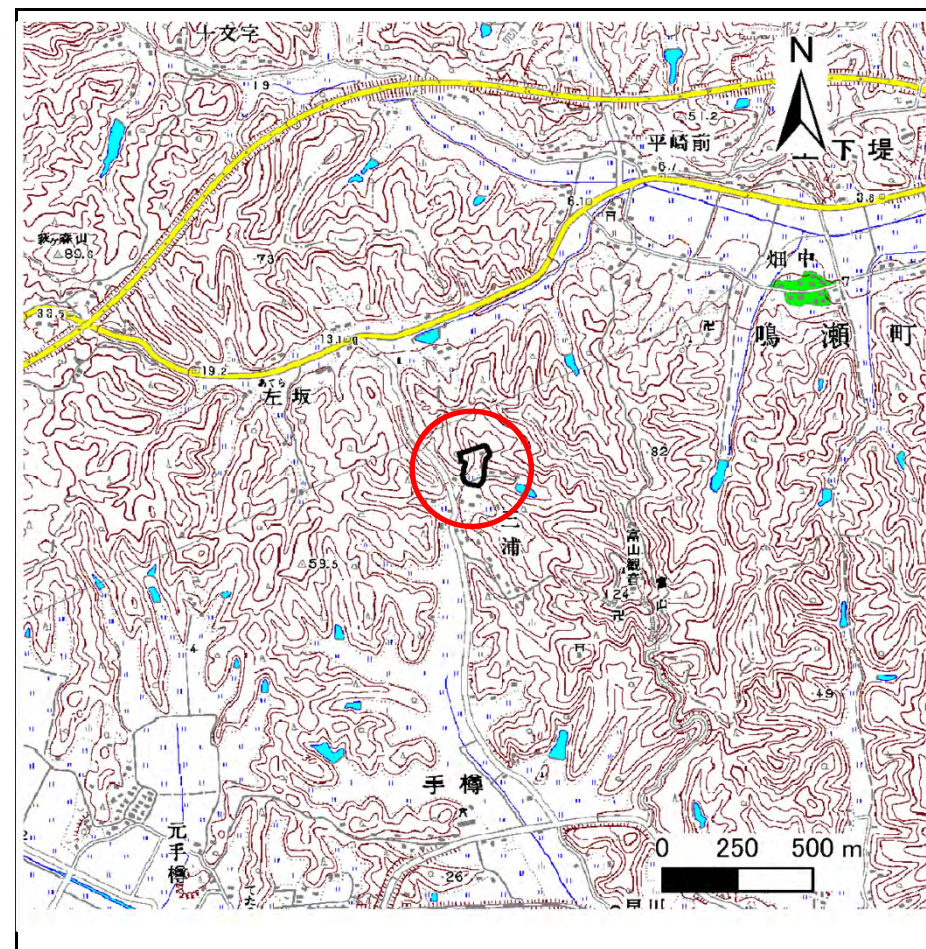
# 土砂災害警戒区域等の指定の告示に係る図書(その1)

告示番号	宮城県告示第719号
告示年月日	平成24年9月25日

自然現象の種類	急傾斜地の崩壊
箇所番号	Ⅱ-自-994(1321000994)
箇所名	才ノ神の3
所在地	宮城郡松島町手樽字才ノ神
調査機関	宮城県仙台土木事務所



位置図 (S=1:200,000)



位置図 (S=1:25,000)

この地図は、国土地理院長の承認を得て、同院発行の1/25,000地形図、1/200,000地勢図、数値地図25000(地図画像)、数値地図200000(地図画像)を複製したものです。(承認番号 平21業複、第953号)

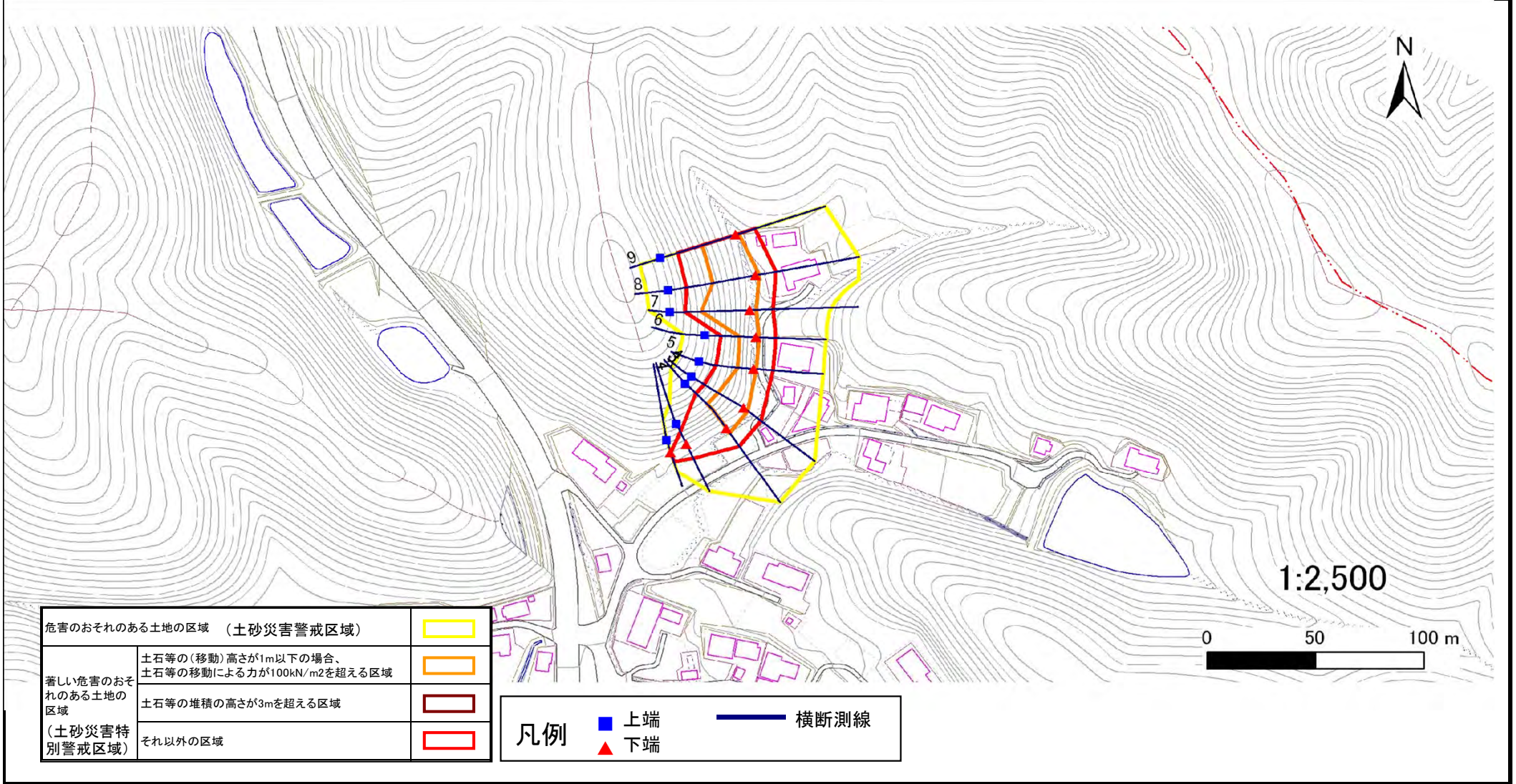
# 土砂災害警戒区域等の指定の告示に係る図書(その2)

告示番号	宮城県告示第719号
告示年月日	平成24年9月25日

危害のおそれのある土地、著しい危害のおそれのある土地の設定図

調査年度	平成21年度
------	--------

急傾斜地の位置	箇所番号	Ⅱ-自-994(1321000994)	箇所名	才ノ神の3	所在地	宮城県松島町手樽字才ノ神
---------	------	---------------------	-----	-------	-----	--------------



土砂災害警戒区域等の指定の告示に係る図書(その3)

告示番号	宮城県告示第719号
告示年月日	平成24年9月25日

建築物に作用すると想定される衝撃に関する事項

急傾斜地の位置	箇所番号	II-自-994(1321000994)	箇所名	オノ神の3	所在地	宮城県松島町手樽字オノ神												
横断側線の区間	土石等の移動により建築物の地上部に作用すると想定される力				土石等の堆積により建築物の地上部に作用すると想定される力				土石等の移動により建築物の地上部に作用すると想定される力				土石等の堆積により建築物の地上部に作用すると想定される力					
	土石等の(移動)高さが1m以下の場合、土石等の移動による力が100kN/m <sup>2</sup> を超える区域		それ以外の区域		土石等の堆積の高さが3mを超える区域		それ以外の区域		土石等の(移動)高さが1m以下の場合、土石等の移動による力が100kN/m <sup>2</sup> を超える区域		それ以外の区域		土石等の堆積の高さが3mを超える区域		それ以外の区域			
	力の大きさのうち最大のもの (Kn/m <sup>2</sup> )	土石等の高さ (m)	力の大きさのうち最大のもの (Kn/m <sup>2</sup> )	土石等の高さ (m)	力の大きさのうち最大のもの (Kn/m <sup>2</sup> )	土石等の高さ (m)	力の大きさのうち最大のもの (Kn/m <sup>2</sup> )	土石等の高さ (m)	力の大きさのうち最大のもの (Kn/m <sup>2</sup> )	土石等の高さ (m)	力の大きさのうち最大のもの (Kn/m <sup>2</sup> )	土石等の高さ (m)	力の大きさのうち最大のもの (Kn/m <sup>2</sup> )	土石等の高さ (m)	力の大きさのうち最大のもの (Kn/m <sup>2</sup> )	土石等の高さ (m)		
1 ~ 2	-	-	96.0	1.0	-	-	13.2	2.6	~	~	~	~	~	~	~	~		
2 ~ 3	-	-	100.0	1.0	-	-	13.6	2.7	~	~	~	~	~	~	~	~		
3 ~ 4	139.0	1.0	100.0	1.0	-	-	13.6	2.7	~	~	~	~	~	~	~	~		
4 ~ 5	136.3	1.0	100.0	1.0	-	-	13.4	2.7	~	~	~	~	~	~	~	~		
5 ~ 6	121.2	1.0	100.0	1.0	-	-	11.3	2.2	~	~	~	~	~	~	~	~		
6 ~ 7	145.8	1.0	100.0	1.0	-	-	14.9	3.0	~	~	~	~	~	~	~	~		
7 ~ 8	145.8	1.0	100.0	1.0	-	-	14.9	3.0	~	~	~	~	~	~	~	~		
8 ~ 9	126.0	1.0	100.0	1.0	-	-	12.3	2.4	~	~	~	~	~	~	~	~		
~									~	~	~	~	~	~	~	~		
~									~	~	~	~	~	~	~	~	~	
~									~	~	~	~	~	~	~	~	~	
~									~	~	~	~	~	~	~	~	~	
~									~	~	~	~	~	~	~	~	~	
~									~	~	~	~	~	~	~	~	~	
~									~	~	~	~	~	~	~	~	~	
~									~	~	~	~	~	~	~	~	~	
~									~	~	~	~	~	~	~	~	~	
~									~	~	~	~	~	~	~	~	~	
~									~	~	~	~	~	~	~	~	~	
~									~	~	~	~	~	~	~	~	~	
~									~	~	~	~	~	~	~	~	~	
~									~	~	~	~	~	~	~	~	~	
~									~	~	~	~	~	~	~	~	~	
~									~	~	~	~	~	~	~	~	~	
~									~	~	~	~	~	~	~	~	~	
~									~	~	~	~	~	~	~	~	~	
~									~	~	~	~	~	~	~	~	~	
~									~	~	~	~	~	~	~	~	~	
~									~	~	~	~	~	~	~	~	~	
~									~	~	~	~	~	~	~	~	~	
~									~	~	~	~	~	~	~	~	~	