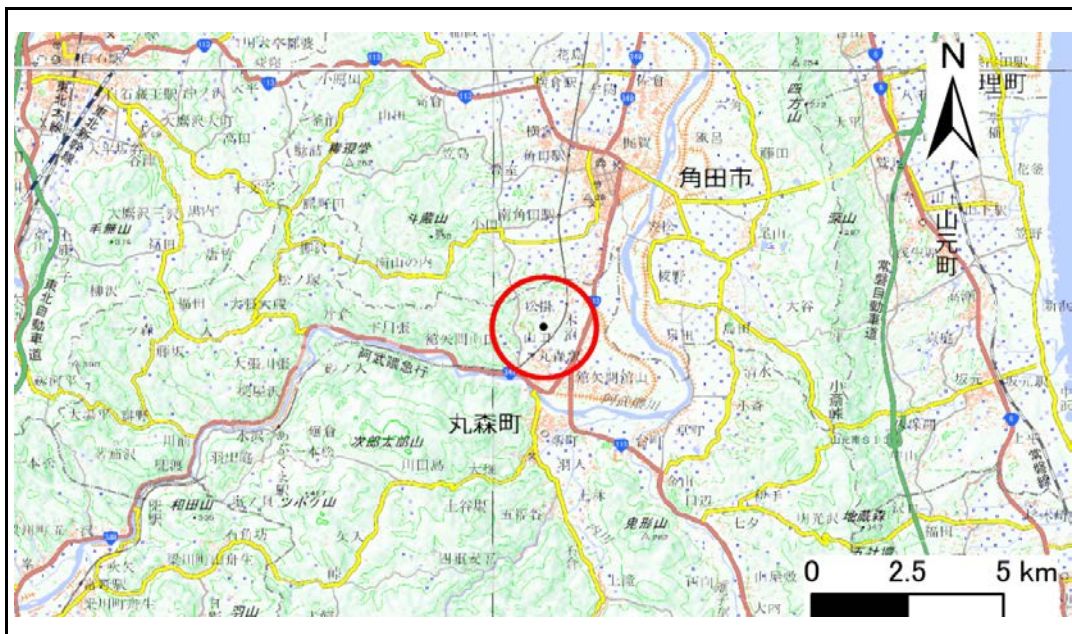


土砂災害警戒区域等の指定の告示に係る図書(その1)

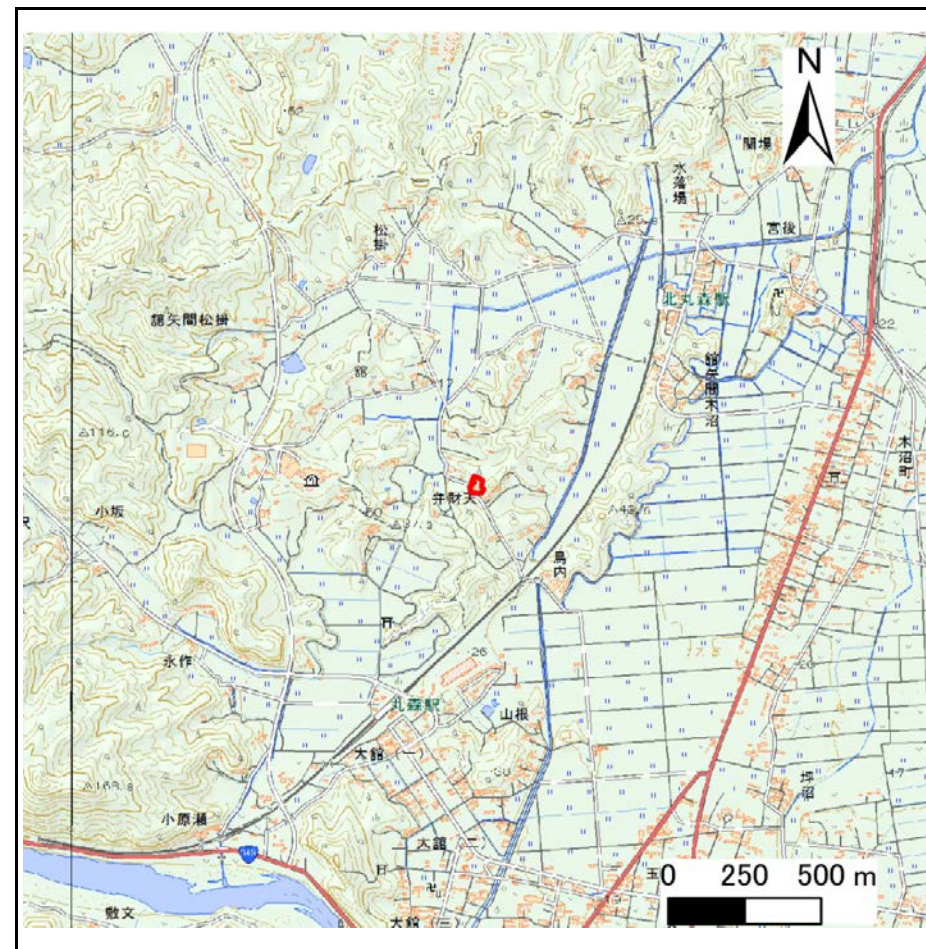
表紙 概況、位置図

| | |
|-------|------------|
| 告示番号 | 宮城県告示第229号 |
| 告示年月日 | 平成31年3月19日 |

| | |
|---------|----------------|
| 自然現象の種類 | 急傾斜地の崩壊 |
| 箇所番号 | Ⅱ-自-0338 |
| 箇所名 | 鶴巻 |
| 所在地 | 伊具郡丸森町館矢間松掛字宮田 |
| 調査機関 | 宮城県大河原土木事務所 |



位置図(S=1:200,000)



概況図(S=1:25,000)

「この地図は、国土地理院長の承認を得て、同院発行の数値地図20000(地図画像)及び電子地形図25000を複製したものである。(承認番号 平30情複、第269号)」

土砂災害警戒区域等の指定の告示に係る図書(その2)

| | |
|-------|------------|
| 告示番号 | 宮城県告示第229号 |
| 告示年月日 | 平成31年3月19日 |

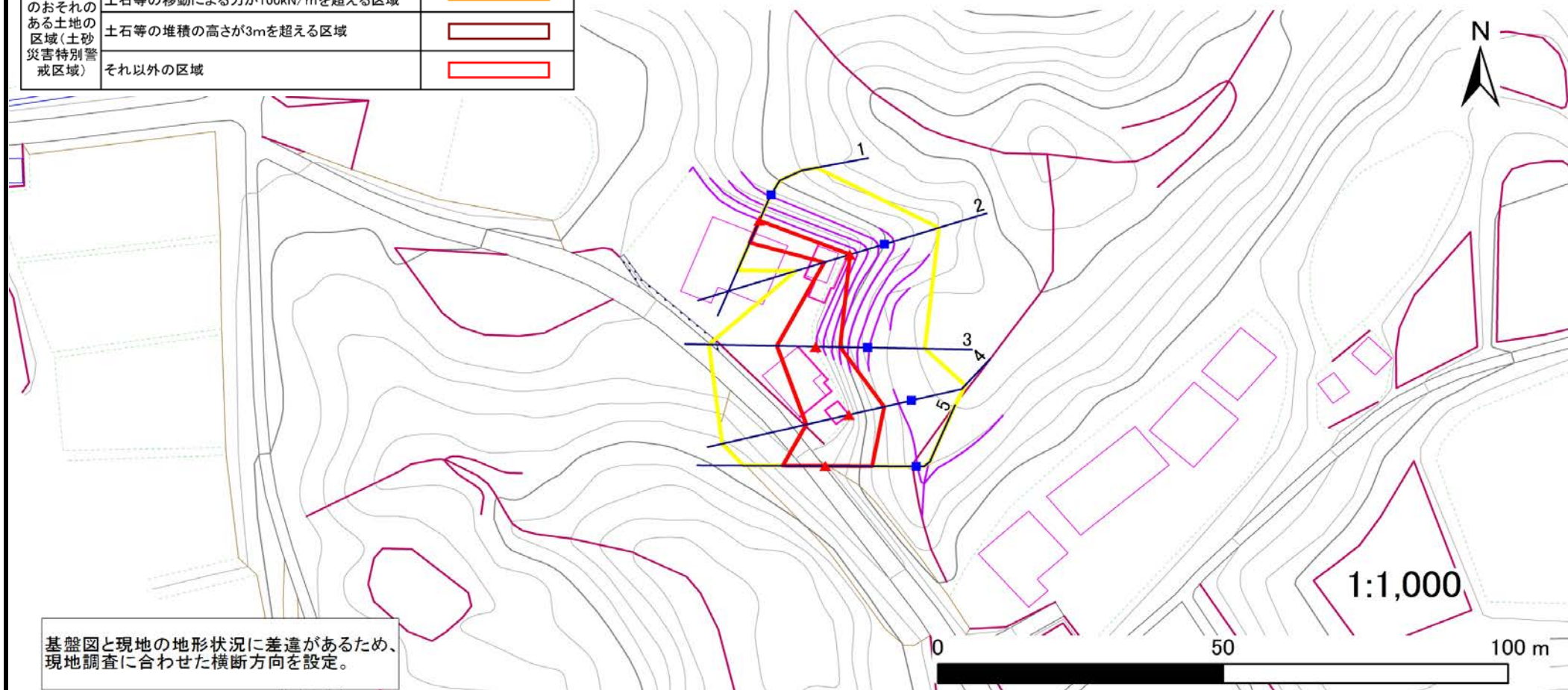
危害のおそれのある土地、著しい危害のおそれのある土地の設定図

調査年度 平成29年度

| | | | | | | |
|---------|------|-----------|-----|----|-----|----------------|
| 急傾斜地の位置 | 箇所番号 | II-自-0338 | 箇所名 | 鶴巻 | 所在地 | 伊具郡丸森町舘矢間松掛字宮田 |
|---------|------|-----------|-----|----|-----|----------------|

| | | | | | | | |
|---|---|---|---|--------------------|---|---------|---|
| 危害のおそれのある土地の区域(土砂災害警戒区域) | | | | | | | |
| 著しい危害のおそれのある土地の区域(土砂災害特別警戒区域) | <table border="1" style="width: 100%; border-collapse: collapse;"> <tr> <td style="width: 70%;">土石等の(移動)高さが1m以下の場合、土石等の移動による力が100kN/m²を超える区域</td> <td style="width: 30%; text-align: center;">■</td> </tr> <tr> <td>土石等の堆積の高さが3mを超える区域</td> <td style="text-align: center;">■</td> </tr> <tr> <td>それ以外の区域</td> <td style="text-align: center;">■</td> </tr> </table> | 土石等の(移動)高さが1m以下の場合、土石等の移動による力が100kN/m ² を超える区域 | ■ | 土石等の堆積の高さが3mを超える区域 | ■ | それ以外の区域 | ■ |
| 土石等の(移動)高さが1m以下の場合、土石等の移動による力が100kN/m ² を超える区域 | ■ | | | | | | |
| 土石等の堆積の高さが3mを超える区域 | ■ | | | | | | |
| それ以外の区域 | ■ | | | | | | |

| | | | | | | |
|------|---|------|--------|------|--|--|
| 凡例 | <table style="width: 100%;"> <tr> <td style="width: 15%;">■ 上端</td> <td style="width: 15%;">— 横断測線</td> </tr> <tr> <td>▲ 下端</td> <td></td> </tr> </table> | ■ 上端 | — 横断測線 | ▲ 下端 | | |
| ■ 上端 | — 横断測線 | | | | | |
| ▲ 下端 | | | | | | |



基盤図と現地の地形状況に差違があるため、現地調査に合わせた横断方向を設定。

土砂災害警戒区域等の指定の告示に係る図書(その3)

| | |
|-------|------------|
| 告示番号 | 宮城県告示第229号 |
| 告示年月日 | 平成31年3月19日 |

建築物に作用すると想定される衝撃に関する事項

| | | | | | | |
|---------|------|-----------|-----|----|-----|----------------|
| 急傾斜地の位置 | 箇所番号 | II-自-0338 | 箇所名 | 鶴巻 | 所在地 | 伊具郡丸森町舘矢間松掛字宮田 |
|---------|------|-----------|-----|----|-----|----------------|

| 横断測線の区間 | 土石等の移動により建築物の地上部に作用すると想定される力 | | | | 土石等の堆積により建築物の地上部に作用すると想定される力 | | | | 横断測線の区間 | 土石等の移動により建築物の地上部に作用すると想定される力 | | | | 土石等の堆積により建築物の地上部に作用すると想定される力 | | | |
|---------|---|-----------|-----------------------------------|-----------|-----------------------------------|-----------|-----------------------------------|-----------|---------|---|-----------|-----------------------------------|-----------|-----------------------------------|-----------|-----------------------------------|-----------|
| | 土石等の(移動)高さが1m以下の場合、土石等の移動による力が100kN/m ² を超える区域 | | それ以外の区域 | | 土石等の堆積の高さが3mを超える区域 | | それ以外の区域 | | | 土石等の(移動)高さが1m以下の場合、土石等の移動による力が100kN/m ² を超える区域 | | それ以外の区域 | | 土石等の堆積の高さが3mを超える区域 | | それ以外の区域 | |
| | 力の大きさのうち最大のもの(kN/m ²) | 土石等の高さ(m) | 力の大きさのうち最大のもの(kN/m ²) | 土石等の高さ(m) | 力の大きさのうち最大のもの(kN/m ²) | 土石等の高さ(m) | 力の大きさのうち最大のもの(kN/m ²) | 土石等の高さ(m) | | 力の大きさのうち最大のもの(kN/m ²) | 土石等の高さ(m) | 力の大きさのうち最大のもの(kN/m ²) | 土石等の高さ(m) | 力の大きさのうち最大のもの(kN/m ²) | 土石等の高さ(m) | 力の大きさのうち最大のもの(kN/m ²) | 土石等の高さ(m) |
| 1 ~ 2 | - | - | 59.2 | 1.0 | - | - | 9.9 | 2.0 | ~ | | | | | | | | |
| 2 ~ 3 | - | - | 86.0 | 1.0 | - | - | 10.1 | 2.0 | ~ | | | | | | | | |
| 3 ~ 4 | - | - | 98.5 | 1.0 | - | - | 12.4 | 2.5 | ~ | | | | | | | | |
| 4 ~ 5 | - | - | 98.5 | 1.0 | - | - | 12.4 | 2.5 | ~ | | | | | | | | |
| ~ | | | | | | | | | ~ | | | | | | | | |
| ~ | | | | | | | | | ~ | | | | | | | | |
| ~ | | | | | | | | | ~ | | | | | | | | |
| ~ | | | | | | | | | ~ | | | | | | | | |
| ~ | | | | | | | | | ~ | | | | | | | | |
| ~ | | | | | | | | | ~ | | | | | | | | |
| ~ | | | | | | | | | ~ | | | | | | | | |
| ~ | | | | | | | | | ~ | | | | | | | | |
| ~ | | | | | | | | | ~ | | | | | | | | |
| ~ | | | | | | | | | ~ | | | | | | | | |
| ~ | | | | | | | | | ~ | | | | | | | | |
| ~ | | | | | | | | | ~ | | | | | | | | |
| ~ | | | | | | | | | ~ | | | | | | | | |
| ~ | | | | | | | | | ~ | | | | | | | | |
| ~ | | | | | | | | | ~ | | | | | | | | |
| ~ | | | | | | | | | ~ | | | | | | | | |