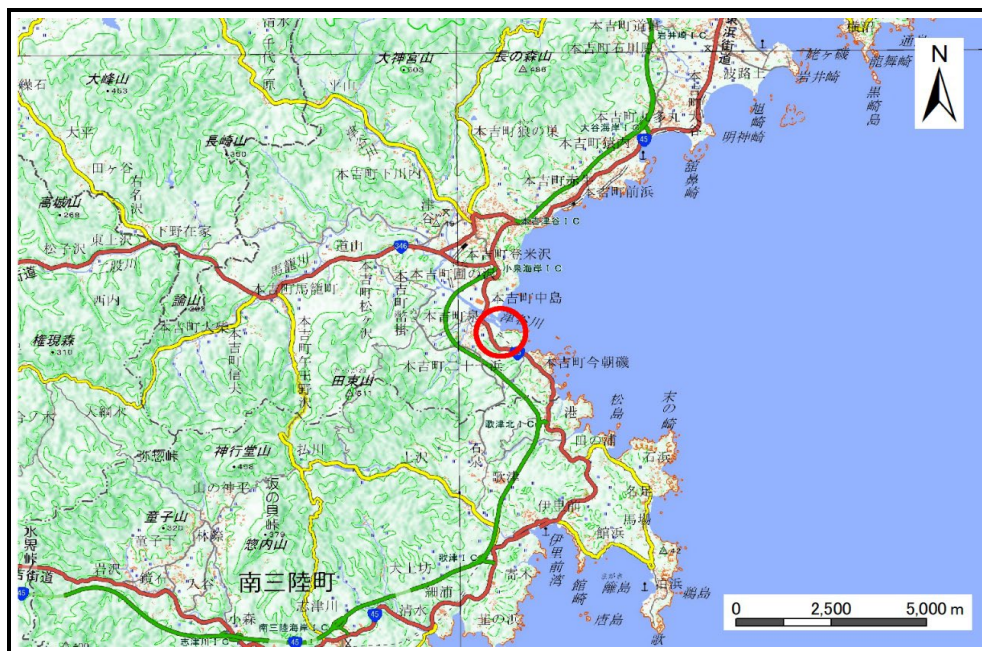


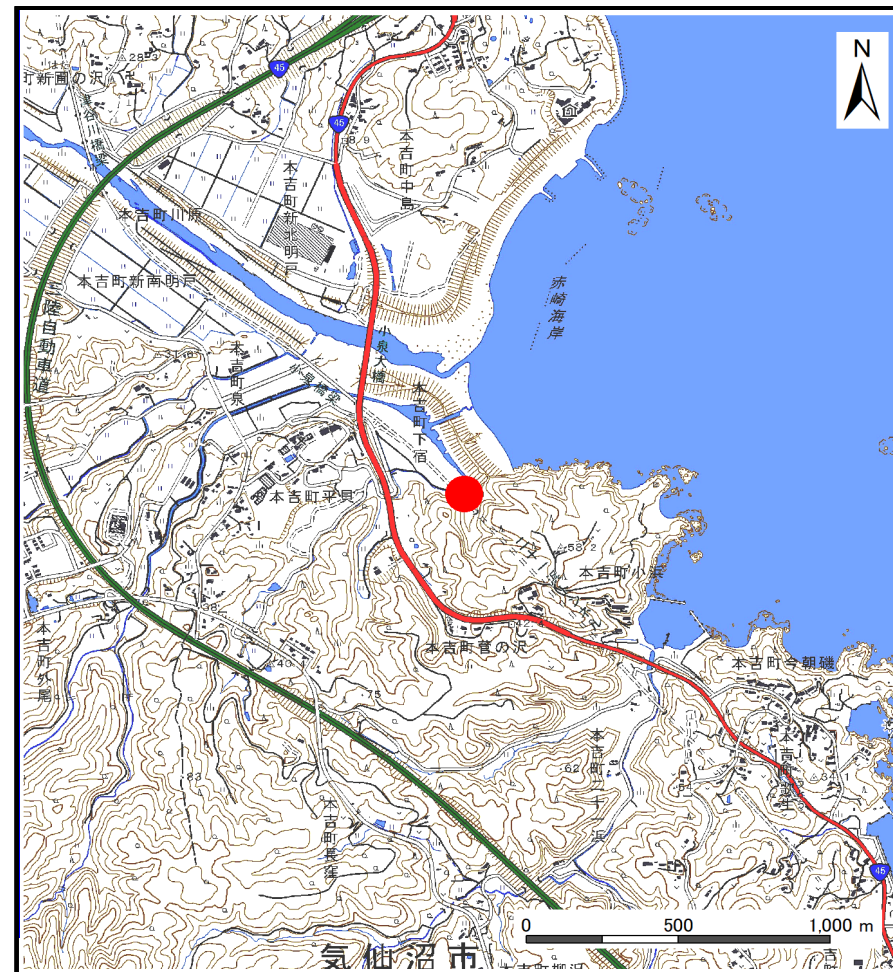
## 土砂災害警戒区域等の指定の告示に係る図書(その1)

告示番号	宮城県告示第479号
告示年月日	令和5年7月4日

自然現象の種類	土石流
溪流番号	8-23-008
水系名	津谷川
河川名	津谷川
溪流名	小浜沢2
所在地	気仙沼市本吉町小浜
調査機関	宮城県気仙沼土木事務所



位置図(S=1:200,000)



位置図(S=1:25,000)

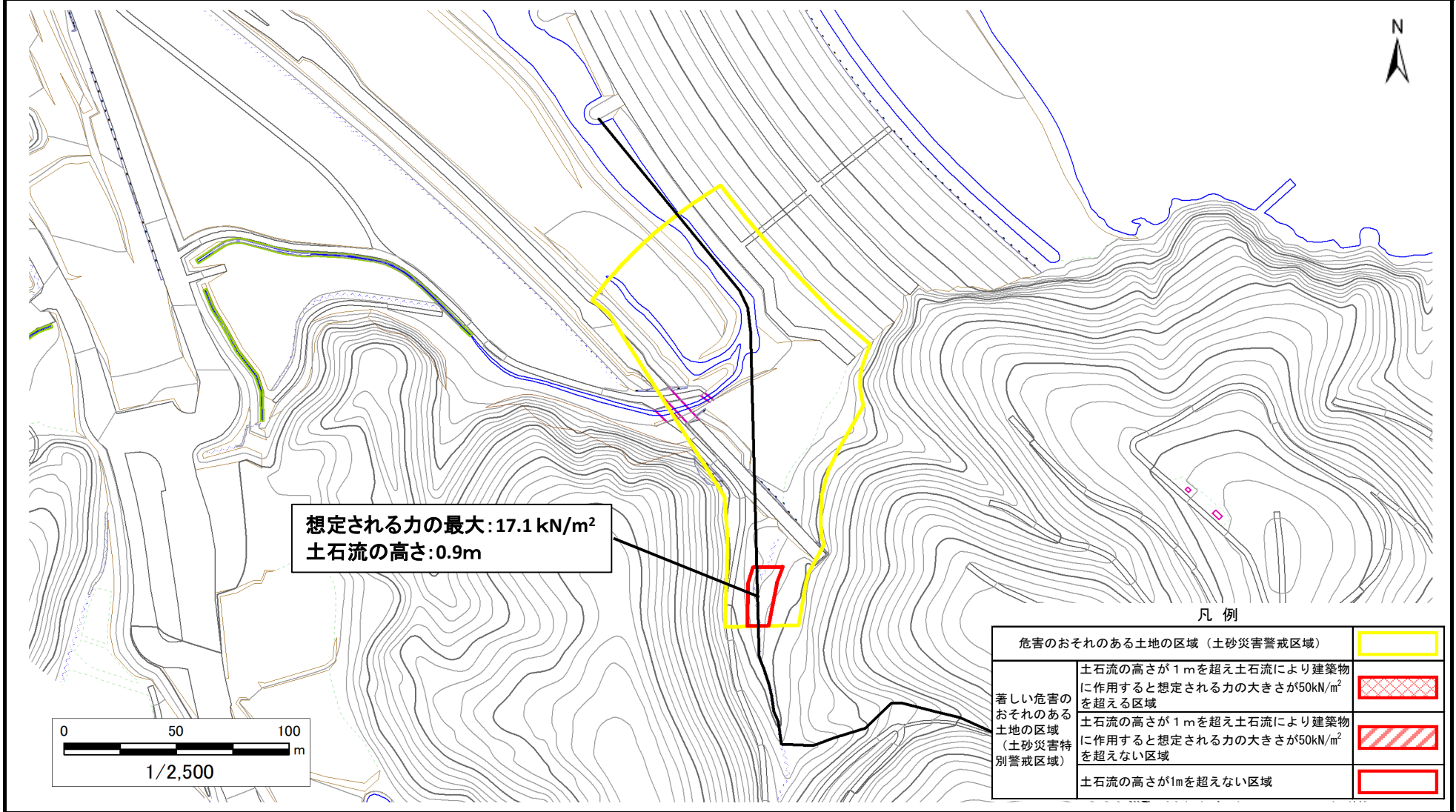
# 土砂災害警戒区域等の指定の告示に係る図書（その2）

告示番号	宮城県告示第479号
告示年月日	令和5年7月4日

危害のおそれのある土地、著しい危害のおそれのある土地の設定図

調査年度	令和3年度
------	-------

溪流の位置	溪流番号	8-23-008	溪流名	小浜沢2	所在地	気仙沼市本吉町小浜
-------	------	----------	-----	------	-----	-----------



想定される力の最大: 17.1 kN/m<sup>2</sup>  
土石流の高さ: 0.9m

凡例

危害のおそれのある土地の区域（土砂災害警戒区域）	
著しい危害のおそれのある土地の区域（土砂災害特別警戒区域）	
土石流の高さが1mを超え土石流により建築物に作用すると想定される力の大きさが50kN/m <sup>2</sup> を超える区域	
土石流の高さが1mを超え土石流により建築物に作用すると想定される力の大きさが50kN/m <sup>2</sup> を超えない区域	
土石流の高さが1mを超えない区域	