

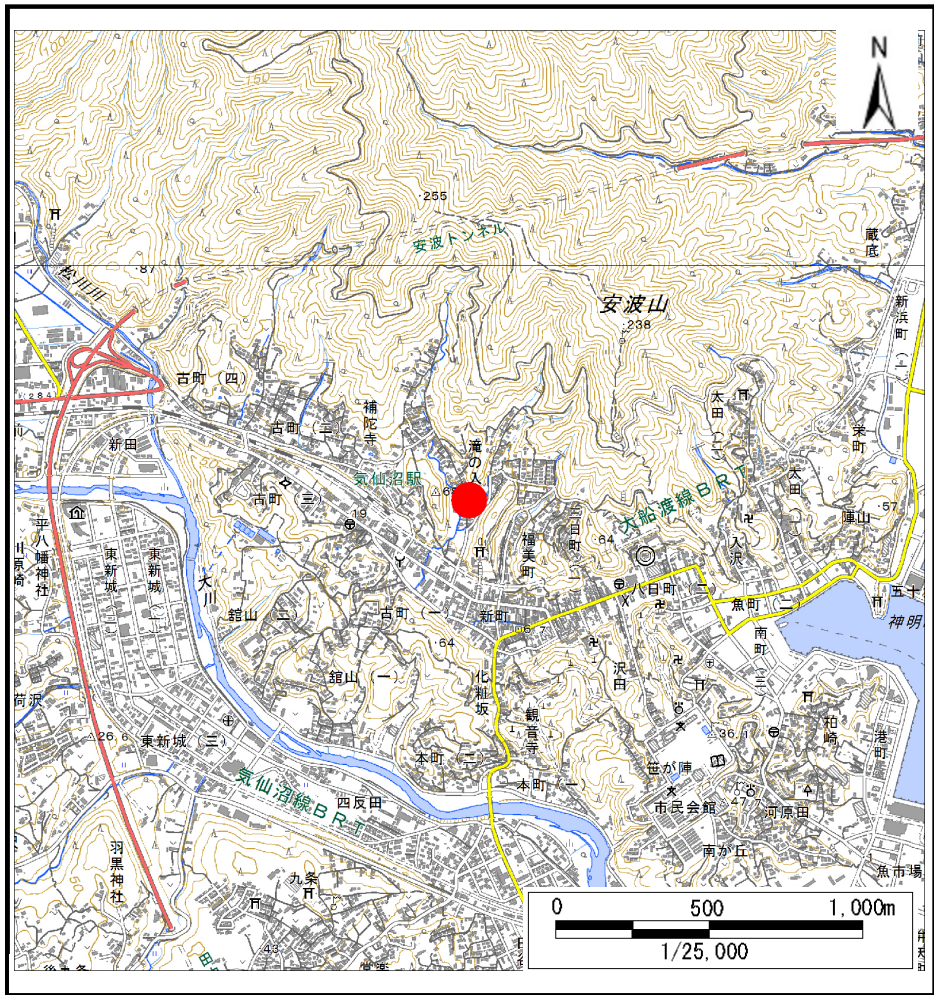
土砂災害警戒区域等の指定の告示に係る図書(その1)

告示番号	宮城県告示第672号
告示年月日	令和4年9月27日

自然現象の種類	土石流
溪流番号	8-11-119-1(1281100119-1)
水系名	その他
河川名	-
溪流名	滝の入沢2-1
所在地	気仙沼市滝の入, 古町一丁目, 太田二丁目
調査機関	宮城県気仙沼土木事務所



位置図(S=1:200,000)



位置図(S=1:25,000)

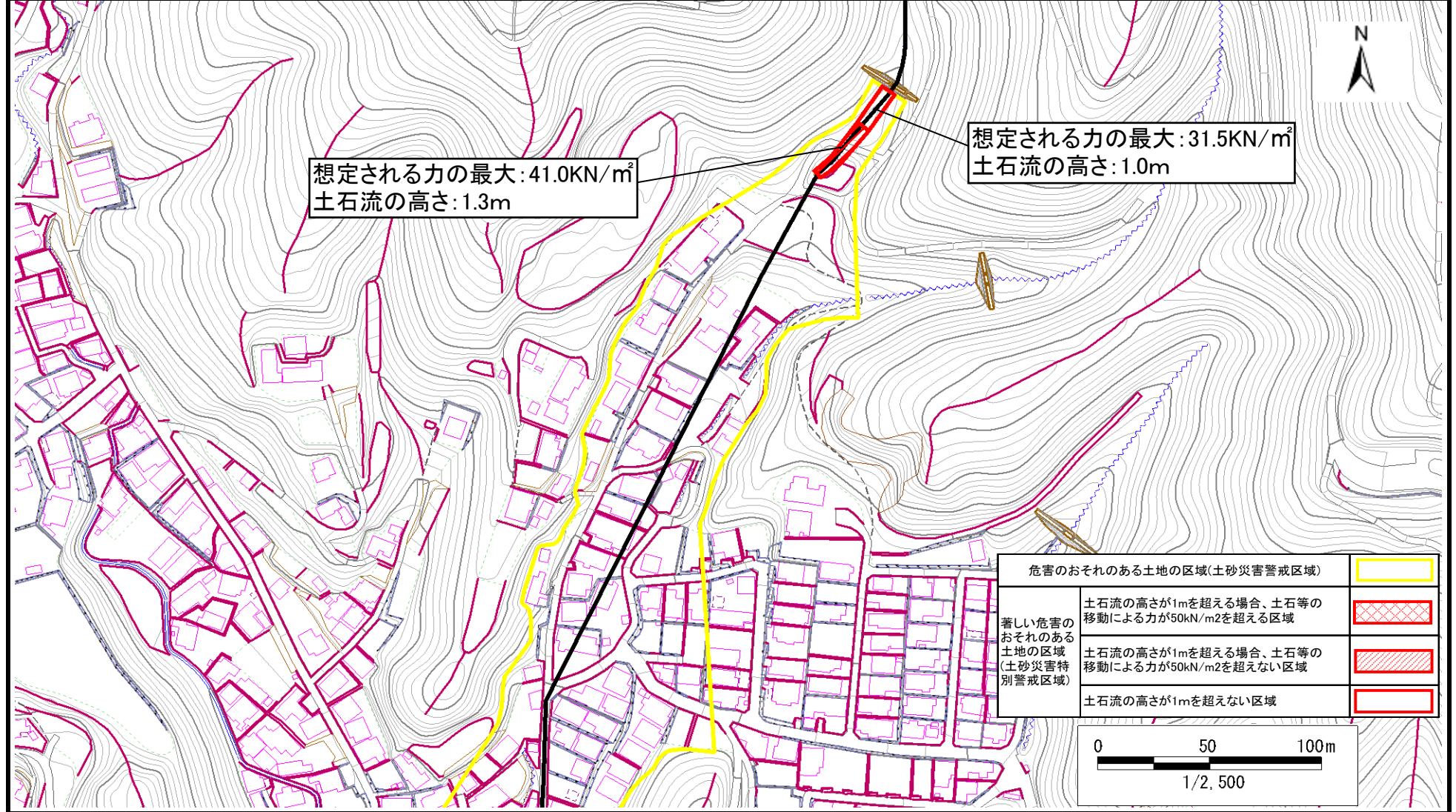
「測量法に基づく国土院理院長承認(複製)R 2JHf 683」「本製品を複製する場合には、国土院理院の長の承認を得なければならない。」

土砂災害警戒区域等の指定の告示に係る図書(その2)

告示番号	宮城県告示第672号
告示年月日	令和4年9月27日

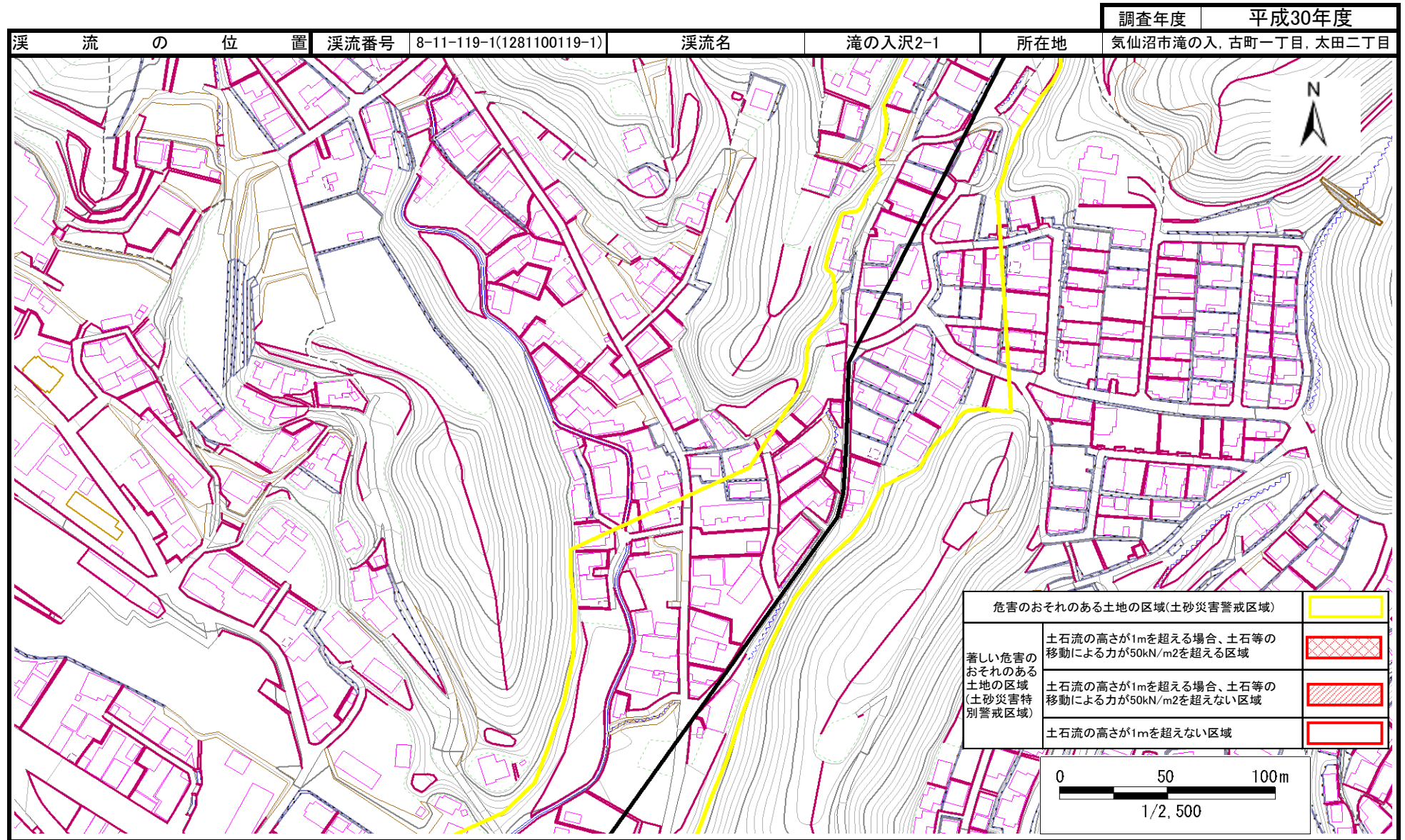
調査年度	平成30年度
------	--------

渓流の位置	渓流番号	8-11-119-1(1281100119-1)	渓流名	滝の入沢2-1	所在地	気仙沼市滝の入, 古町一丁目, 太田二丁目
-------	------	--------------------------	-----	---------	-----	-----------------------



土砂災害警戒区域等の指定の告示に係る図書(その2)

告示番号	宮城県告示第672号
告示年月日	令和4年9月27日



土砂災害警戒区域等の指定の告示に係る図書(その2)

告示番号	宮城県告示第672号
告示年月日	令和4年9月27日

