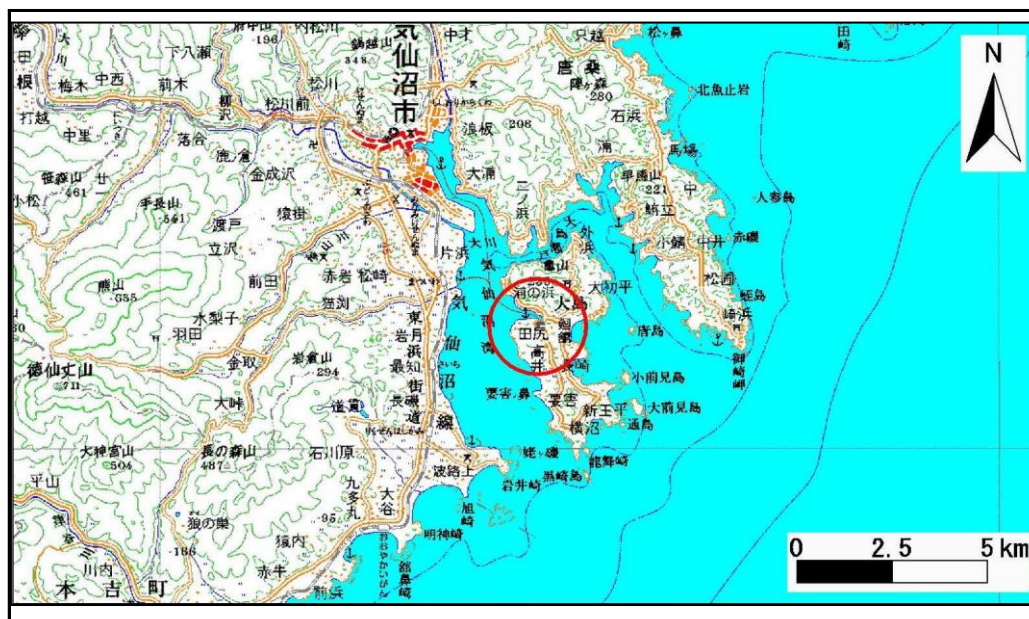


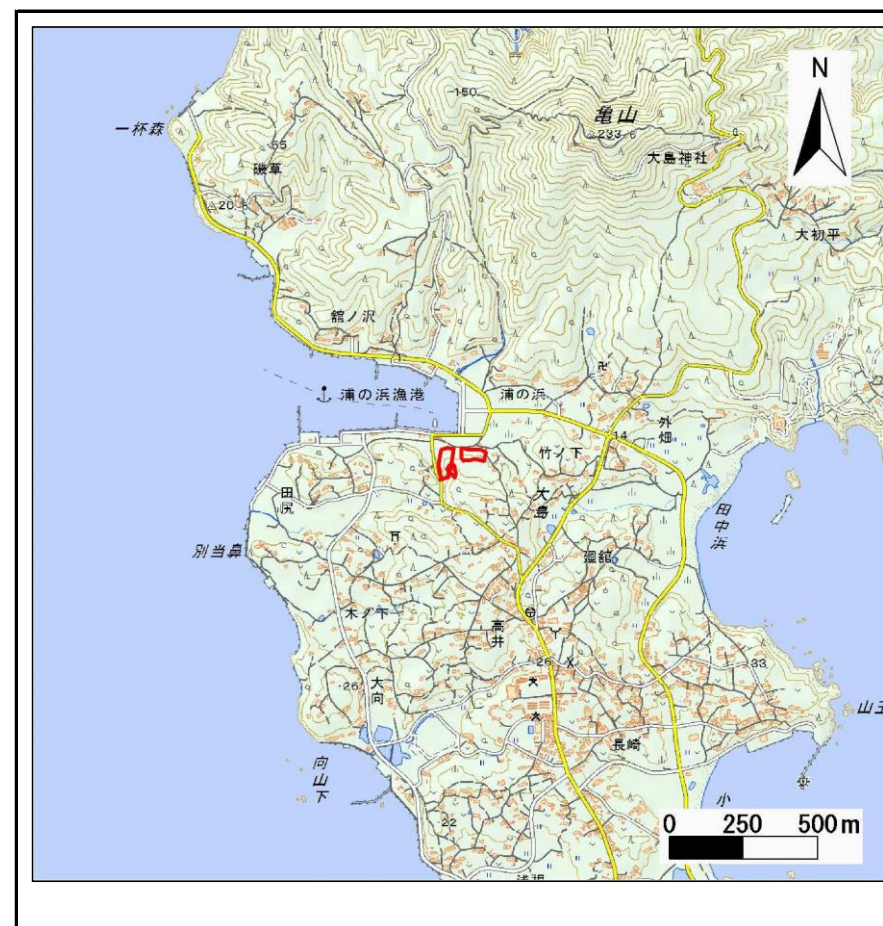
土砂災害警戒区域等の指定の告示に係る図書(その1)

告示番号	宮城県告示第357号
告示年月日	平成30年3月30日

自然現象の種類	急傾斜地の崩壊
箇所番号	I-人-0388(1312000388)
箇所名	浦ノ浜
所在地	気仙沼市田尻
調査機関	宮城県気仙沼土木事務所



位置図(S=1:200,000)



位置図(S=1:25,000)

宮城県

この地図は、国土地理院長の承認を得て、同院発行の数値地図200000(地図画像)及び数値地図25000(地図画像)を複製したものである。(承認番号 平29東複、第77号)

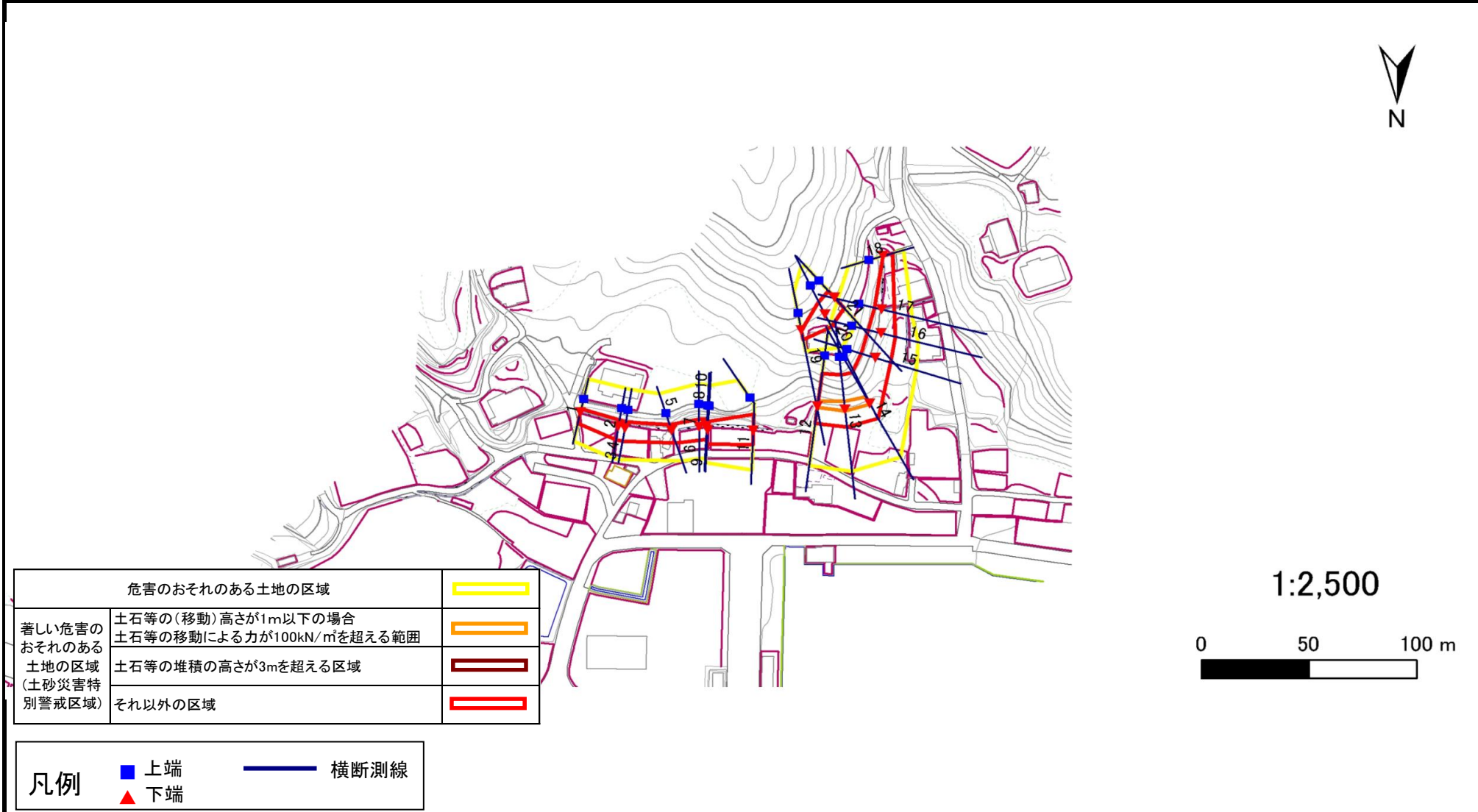
土砂災害警戒区域等の指定の告示に係る図書(その2)

告示番号	宮城県告示第357号
告示年月日	平成30年3月30日

危害のおそれのある土地、著しい危害のおそれのある土地の設定図

調査年度	平成29年度
------	--------

急傾斜地の位置	箇所番号	I-人-0388(1312000388)	箇所名	浦ノ浜	所在地	気仙沼市田尻
---------	------	----------------------	-----	-----	-----	--------



土砂災害警戒区域等の指定の告示に係る図書(その3)

告示番号	宮城県告示第357号
告示年月日	平成30年3月30日

建築物に作用すると想定される衝撃に関する事項

急傾斜地の位置	箇所番号	I-人-0388(1312000388)	箇所名	浦ノ浜	所在地	気仙沼市田尻
---------	------	----------------------	-----	-----	-----	--------

横断測線の区間	土石等の移動により建築物の地上部に作用すると想定される力				土石等の堆積により建築物の地上部に作用すると想定される力				横断測線の区間	土石等の移動により建築物の地上部に作用すると想定される力				土石等の堆積により建築物の地上部に作用すると想定される力			
	土石等の(移動)高さが1m以下の場合、土石等の移動による力が100kN/m ² を超える区域		それ以外の区域		土石等の堆積の高さが3mを超える区域		それ以外の区域			土石等の(移動)高さが1m以下の場合、土石等の移動による力が100kN/m ² を超える区域		それ以外の区域		土石等の堆積の高さが3mを超える区域		それ以外の区域	
	力の大きさのうち最大のもの(kN/m ²)	土石等の高さ(m)	力の大きさのうち最大のもの(kN/m ²)	土石等の高さ(m)	力の大きさのうち最大のもの(kN/m ²)	土石等の高さ(m)	力の大きさのうち最大のもの(kN/m ²)	土石等の高さ(m)		力の大きさのうち最大のもの(kN/m ²)	土石等の高さ(m)	力の大きさのうち最大のもの(kN/m ²)	土石等の高さ(m)	力の大きさのうち最大のもの(kN/m ²)	土石等の高さ(m)	力の大きさのうち最大のもの(kN/m ²)	土石等の高さ(m)
1 ~ 2	-	-	80.23	1.00	-	-	10.12	2.00	~								
2 ~ 3	-	-	80.23	1.00	-	-	9.18	1.82	~								
3 ~ 4									~								
4 ~ 5	-	-	80.22	1.00	-	-	9.18	1.82	~								
5 ~ 6	-	-	80.39	1.00	-	-	9.13	1.81	~								
6 ~ 7									~								
7 ~ 8	-	-	81.69	1.00	-	-	8.77	1.74	~								
8 ~ 9	-	-	81.69	1.00	-	-	8.77	1.74	~								
9 ~ 10									~								
10 ~ 11	-	-	86.46	1.00	-	-	8.18	1.62	~								
~									~								
12 ~ 13	107.80	1.00	100.00	1.00	-	-	9.87	1.95	~								
13 ~ 14	107.80	1.00	100.00	1.00	-	-	9.87	1.95	~								
14 ~ 15	-	-	100.00	1.00	-	-	9.84	1.95	~								
15 ~ 16	-	-	95.89	1.00	-	-	8.45	1.67	~								
16 ~ 17	-	-	86.73	1.00	-	-	8.25	1.63	~								
17 ~ 18	-	-	77.92	1.00	-	-	8.58	1.70	~								
~									~								
19 ~ 20	-	-	83.15	1.00	-	-	7.73	1.53	~								
20 ~ 21	-	-	83.84	1.00	-	-	8.53	1.69	~								
~									~								
~									~								
~									~								
~									~								
~									~								
~									~								
~									~								