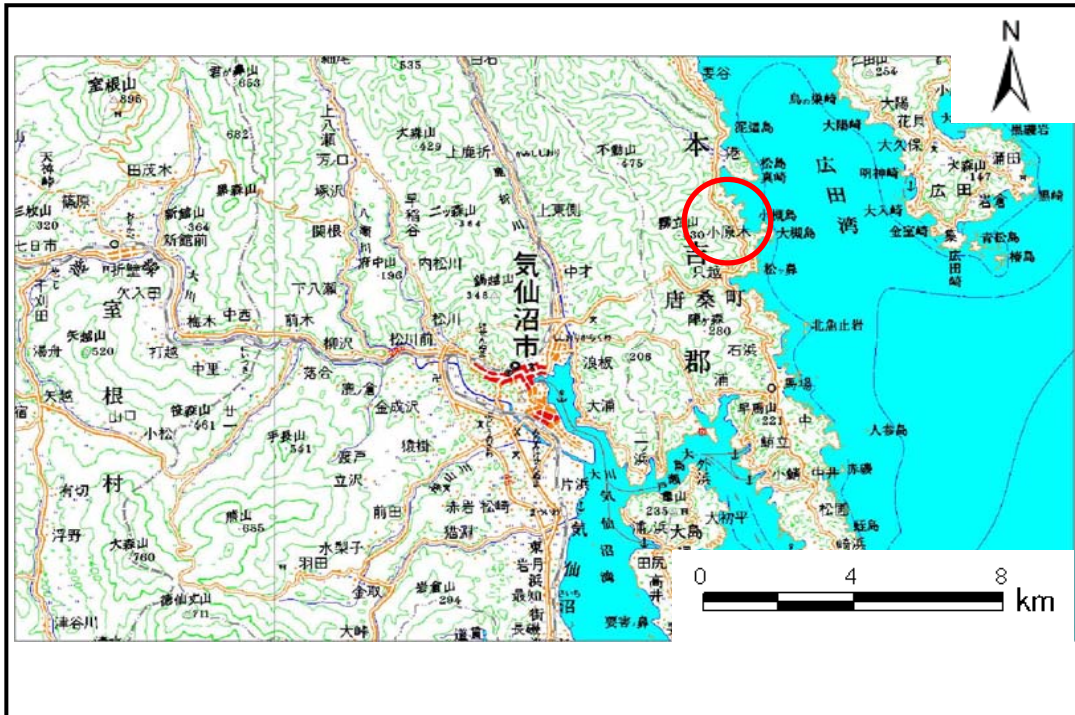


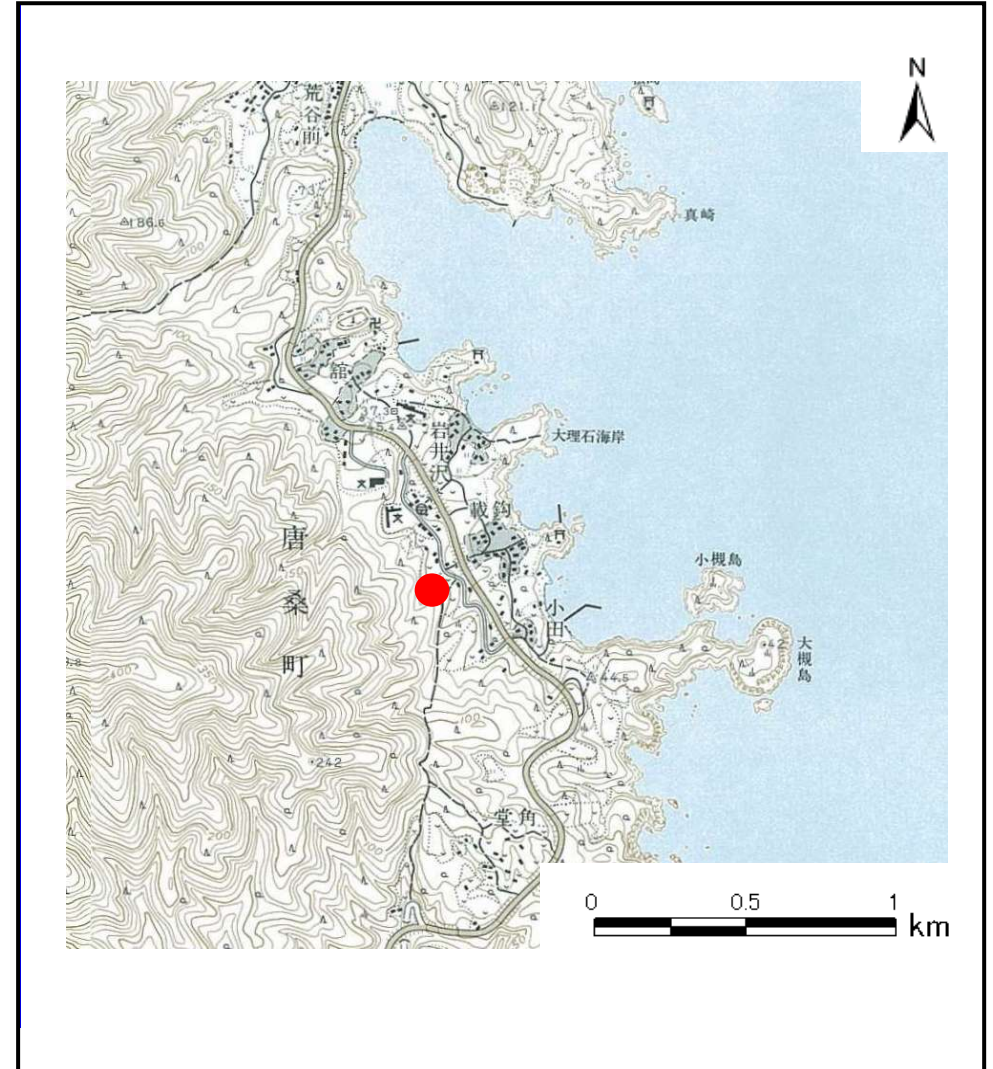
土砂災害警戒区域等の指定の告示に係る図書(その1)

告示番号	宮城県告示第758号
告示年月日	平成21年8月18日

自然現象の種類	土石流
溪流番号	8-24-021(1282400021)
水系名	その他
河川名	
溪流名	載鈎沢
所在地	気仙沼市唐桑町載鈎
調査機関	宮城県気仙沼土木事務所



概況図(S=1:200,000)



位置図(S=1:25,000)

この地図は、国土地理院長の承認を得て、同院発行の1/25,000地形図、数値地図25000(地図画像)、数値地図20000(地図画像)を複製したものです。(承認番号 平 20 東複 220 号)

宮城県

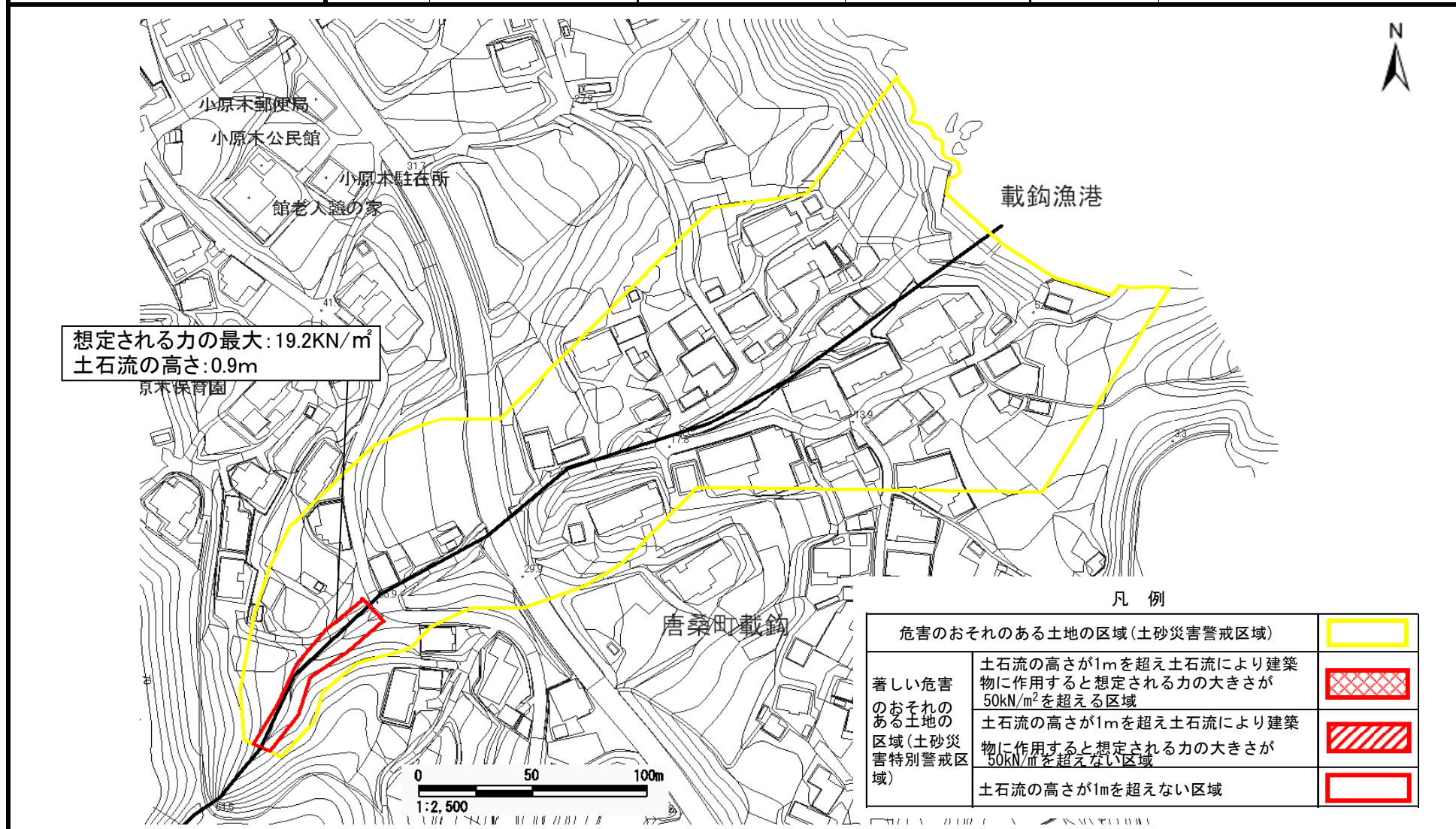
土砂災害警戒区域等の指定の告示に係る図書（その2）

告示番号	宮城県告示第758号
告示年月日	平成21年8月18日

様式3-1 危害のおそれのある土地、著しい危害のおそれのある土地の設定図

調査年度	平成20年度
------	--------

渓流の位置	渓流番号	8-24-021(1282400021)	渓流名	載鈎沢	所在地	気仙沼市唐桑町載鈎
-------	------	----------------------	-----	-----	-----	-----------



凡例

危害のおそれのある土地の区域(土砂災害警戒区域)	
著しい危害のおそれのある土地の区域(土砂災害特別警戒区域)	