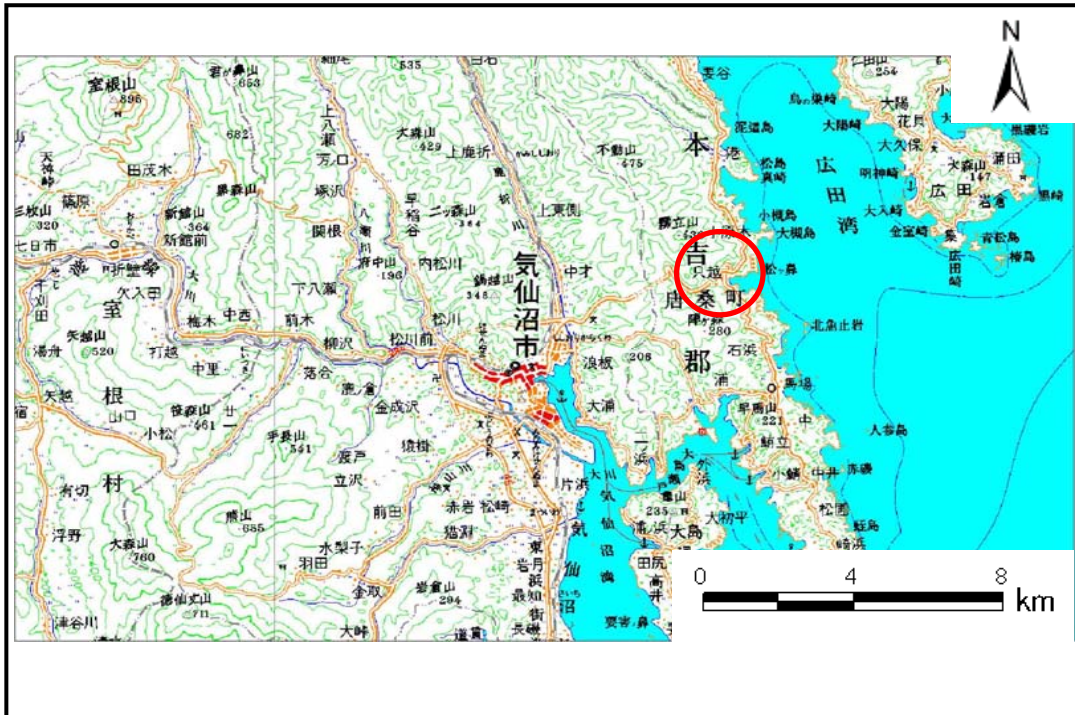


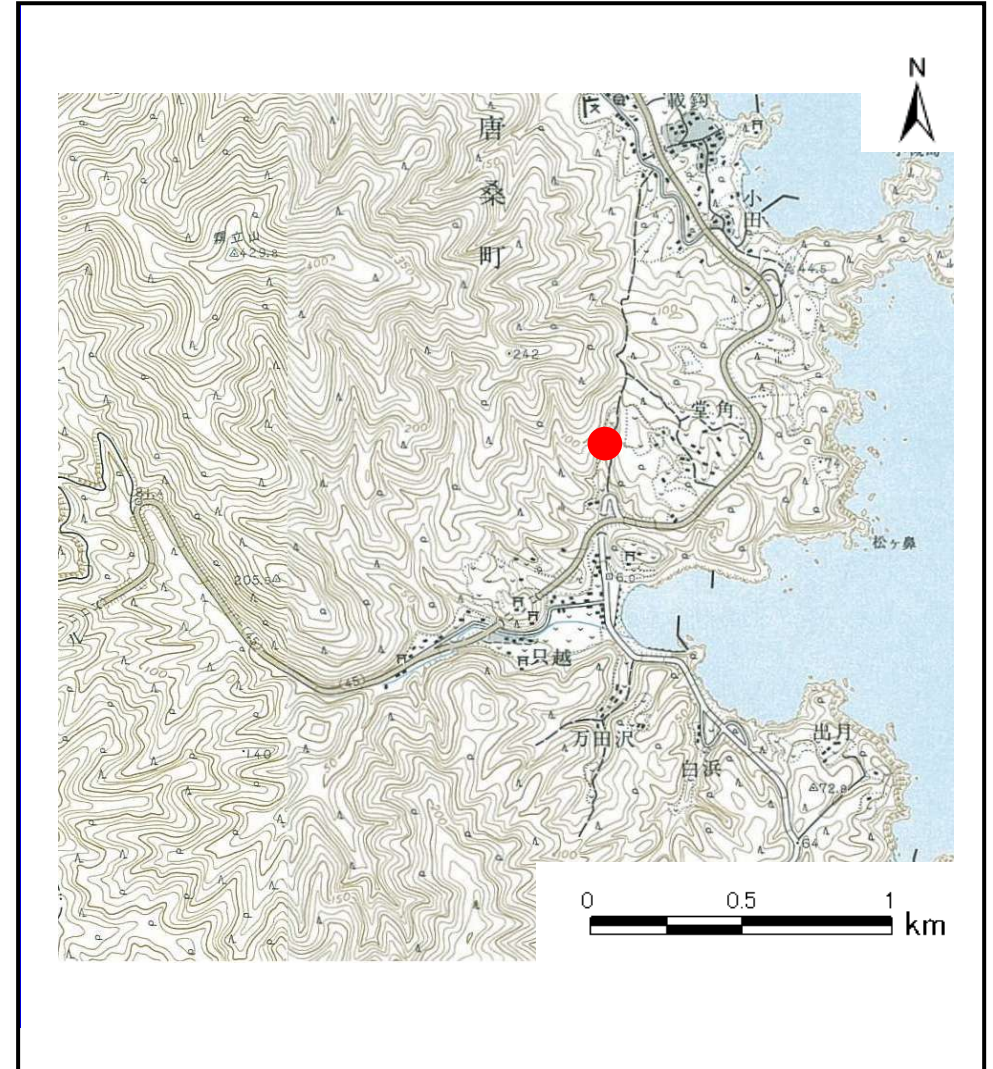
土砂災害警戒区域等の指定の告示に係る図書(その1)

告示番号	宮城県告示第758号
告示年月日	平成21年8月18日

自然現象の種類	土石流
溪流番号	8-24-014-2(1282400014-2)
水系名	2級
河川名	只越川
溪流名	大畑沢
所在地	気仙沼市唐桑町大畑, 只越, 唯越
調査機関	宮城県気仙沼土木事務所



概況図(S=1:200,000)



位置図(S=1:25,000)

この地図は、国土地理院長の承認を得て、同院発行の1/25,000地形図、数値地図25000(地図画像)、数値地図20000(地図画像)を複製したものです。(承認番号平20東複220号)

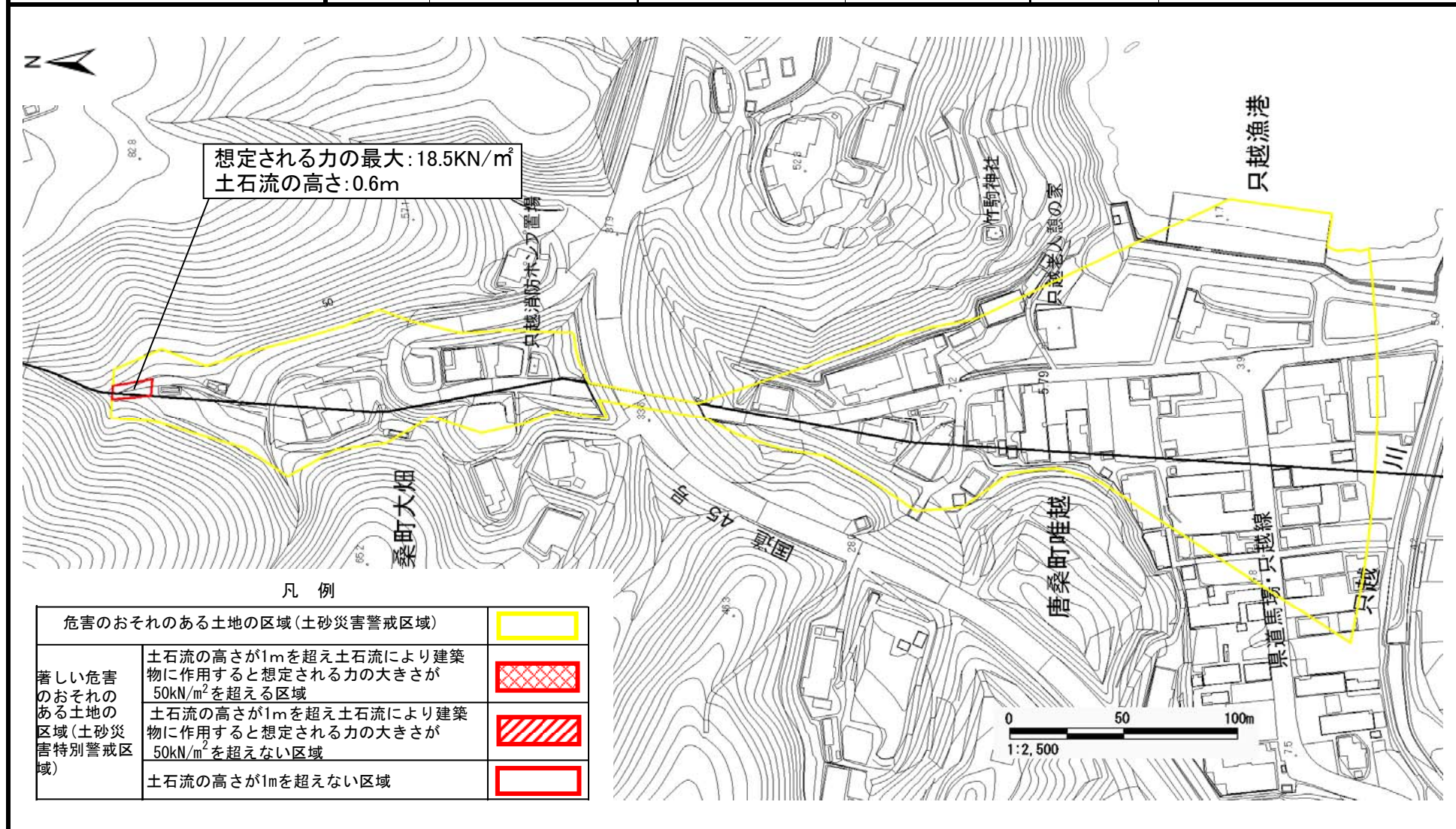
土砂災害警戒区域等の指定の告示に係る図書（その2）

告示番号	宮城県告示第758号
告示年月日	平成21年8月18日

危害のおそれのある土地、著しい危害のおそれのある土地の設定図

調査年度	平成20年度
------	--------

溪流の位置	溪流番号	8-24-014-2(1282400014-2)	溪流名	大畑沢	所在地	気仙沼市唐桑町大畑, 只越, 唯越
-------	------	--------------------------	-----	-----	-----	-------------------



凡例

危害のおそれのある土地の区域(土砂災害警戒区域)		
著しい危害のおそれのある土地の区域(土砂災害特別警戒区域)	土石流の高さが1mを超え土石流により建築物に作用すると想定される力の大きさが50kN/m ² を超える区域	
	土石流の高さが1mを超え土石流により建築物に作用すると想定される力の大きさが50kN/m ² を超えない区域	
	土石流の高さが1mを超えない区域	