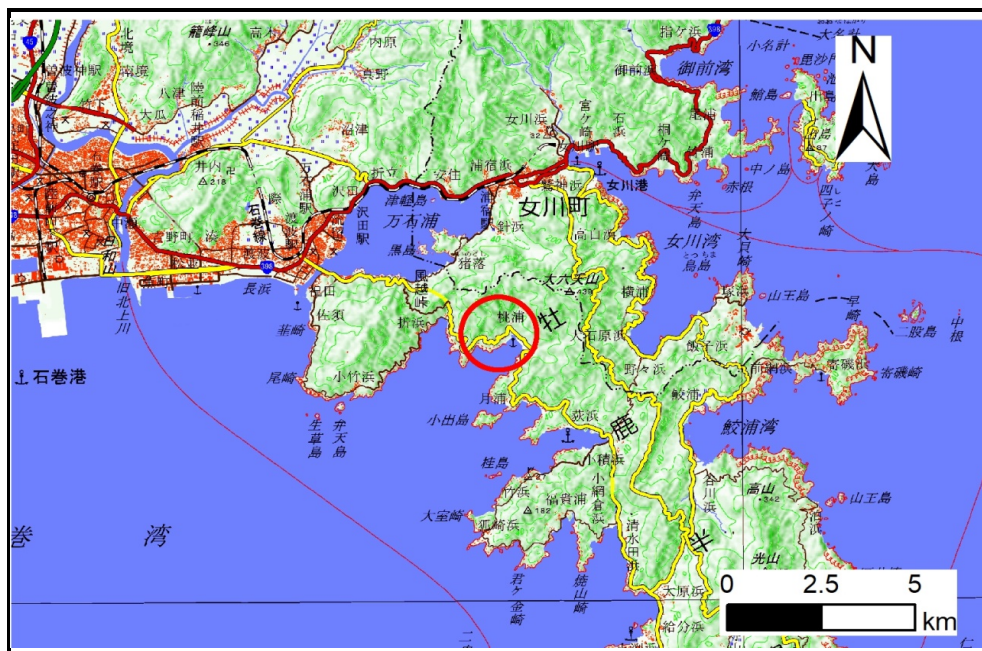


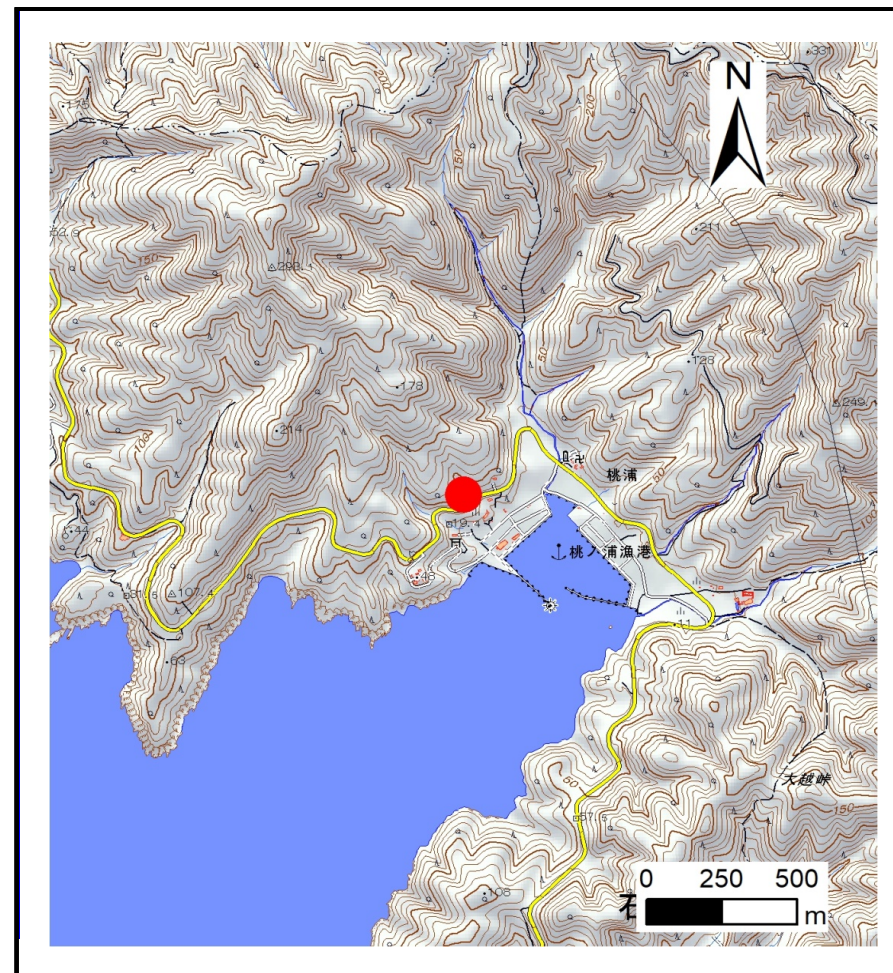
土砂災害警戒区域等の指定の告示に係る図書(その1)

告示番号	宮城県告示第27号
告示年月日	令和3年1月12日

自然現象の種類	土石流
溪流番号	7-11-076(1271100076)
水系名	その他
河川名	
溪流名	桃浦沢
所在地	石巻市桃浦字井戸入、字浦、字上ノ山、字台
調査機関	宮城県東部土木事務所



位置図(S=1:200,000)



位置図(S=1:25,000)

「測量法に基づく国土地理院長承認(複製)R1JHf 1116」「本製品を複製する場合には、国土地理院の長の承認を得なければならない。」

宮城県

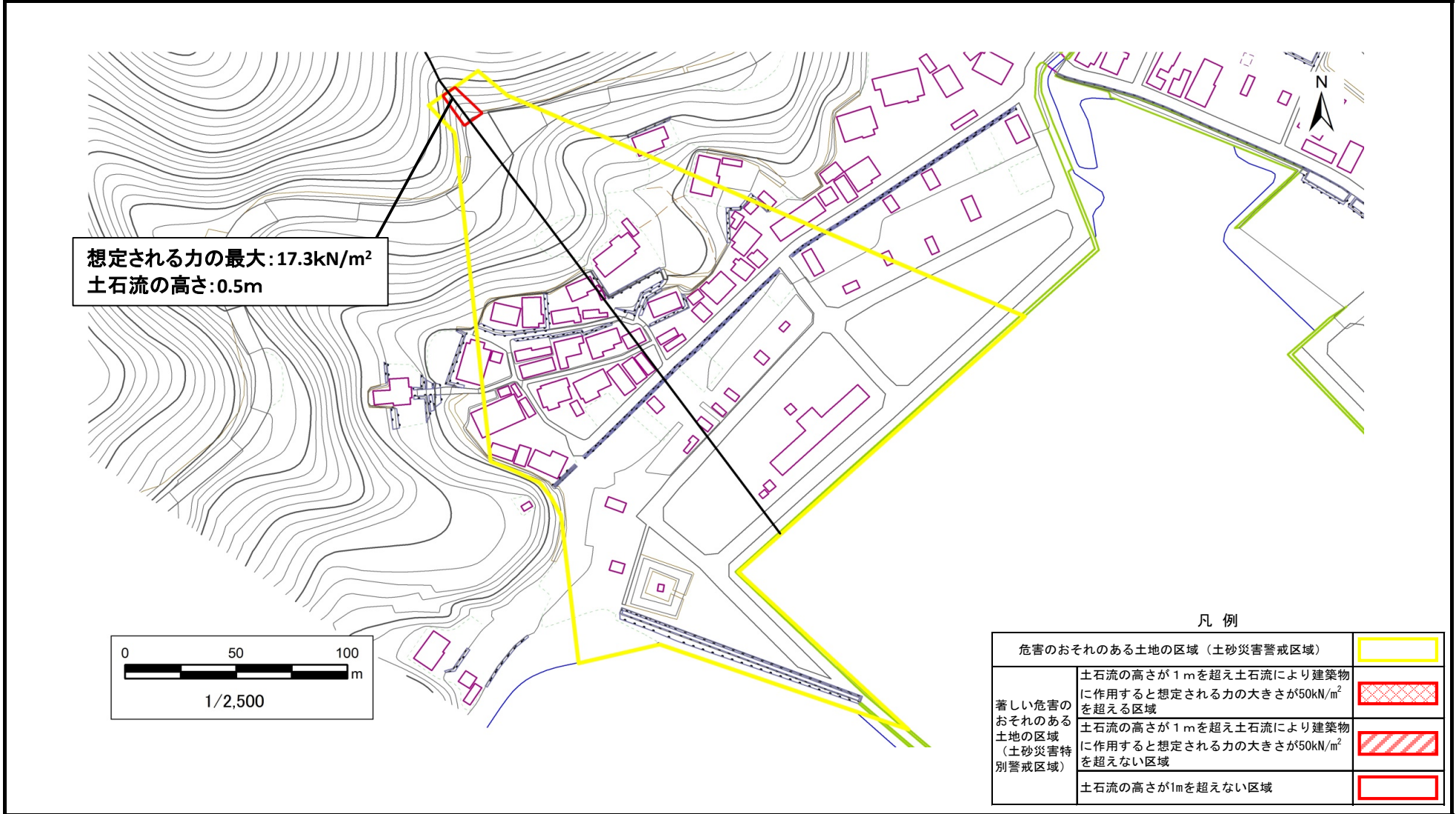
土砂災害警戒区域等の指定の告示に係る図書（その2）

告示番号	宮城県告示第27号
告示年月日	令和3年1月12日

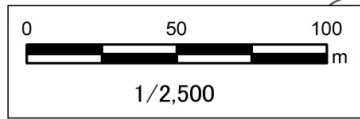
危害のおそれのある土地、著しい危害のおそれのある土地の設定図

調査年度	平成30年度
所在地	石巻市桃浦字井戸入、字浦、字上ノ山、字台

溪流の位置	溪流番号	7-11-076(1271100076)	溪流名	桃浦沢	所在地	石巻市桃浦字井戸入、字浦、字上ノ山、字台
-------	------	----------------------	-----	-----	-----	----------------------



想定される力の最大: 17.3kN/m²
土石流の高さ: 0.5m



凡例	
危害のおそれのある土地の区域（土砂災害警戒区域）	
著しい危害のおそれのある土地の区域（土砂災害特別警戒区域）	
土石流の高さが1mを超え土石流により建築物に作用すると想定される力の大きさが50kN/m ² を超える区域	
土石流の高さが1mを超え土石流により建築物に作用すると想定される力の大きさが50kN/m ² を超えない区域	
土石流の高さが1mを超えない区域	