# 土砂災害警戒区域等の指定の告示に係る図書（その1）

| 告示番号 | 宮城県告示第693号 |
|---|---|
| 告示年月日 | 令和元年8月9日 |

| | |
|---|---|
| 自然現象の種類 | 急傾斜地の崩壊 |
| 箇所番号 | Ⅱ－自－1986(1321001986) |
| 箇所名 | 牧野巣山の7 |
| 所在地 | 石巻市中野字牧野巣山、字牧野巣前 |
| 調査機関 | 宮城県東部土木事務所 |

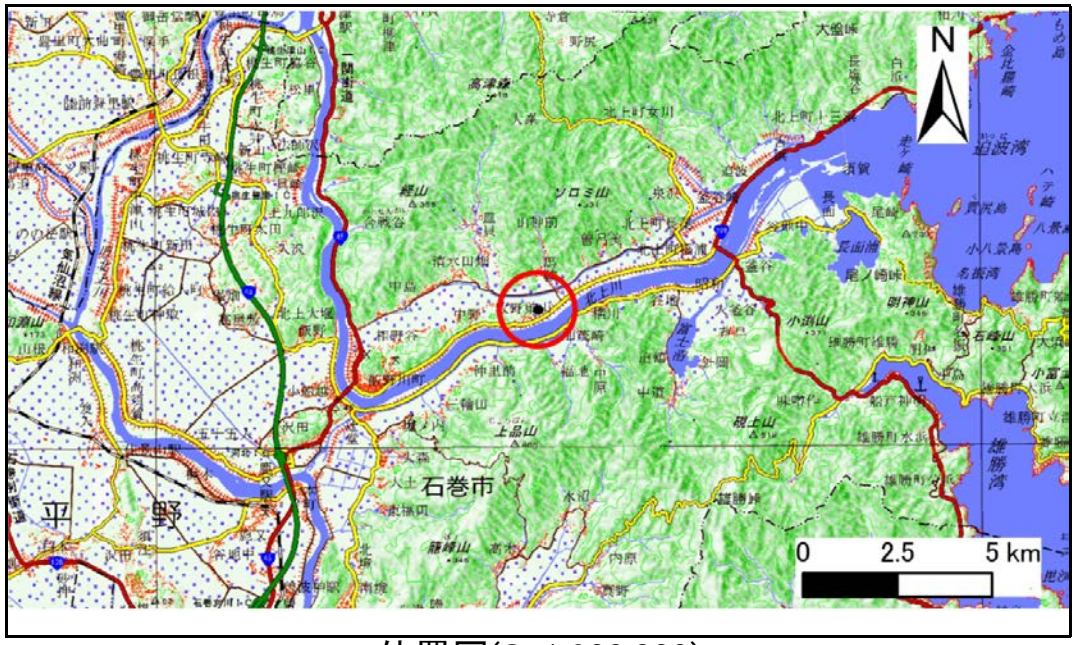


位置図(S=1:200,000)

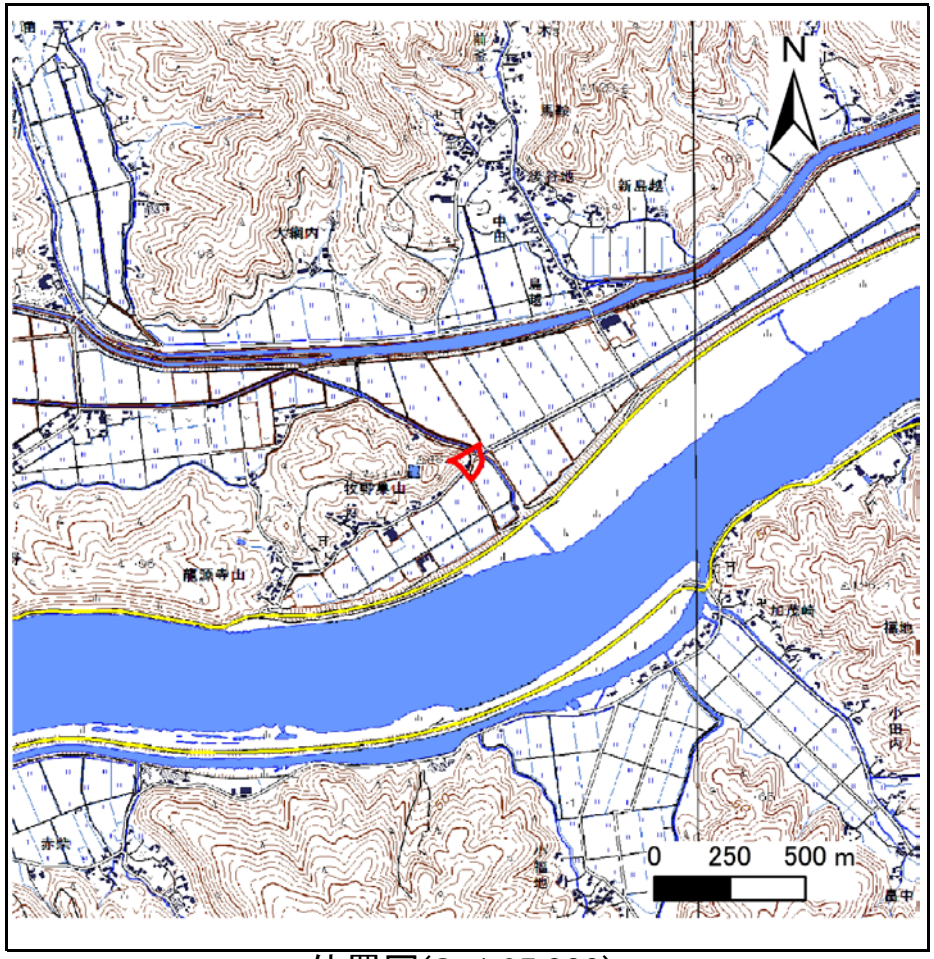


位置図(S=1:25,000)

宮城県

この地図は、国土地理院長の承認を得て、同院発行の電子地形図25000及び電子地形図20万を複製したものである。(承認番号　平30情複、第1053号)

# 土砂災害警戒区域等の指定の告示に係る図書（その2）

| 告示番号 | 宮城県告示第693号 |
|---|---|
| 告示年月日 | 令和元年8月9日 |

危害のおそれのある土地、著しい危害のおそれのある土地の設定図

| 調査年度 | 平成30年度 |
|---|---|

| 急傾斜地の位置 | 箇所番号 | Ⅱ-自-1986(1321001986) | 箇所名 | 牧野巣山の7 | 所在地 | 石巻市中野字牧野巣山、字牧野巣前 |
|---|---|---|---|---|---|---|

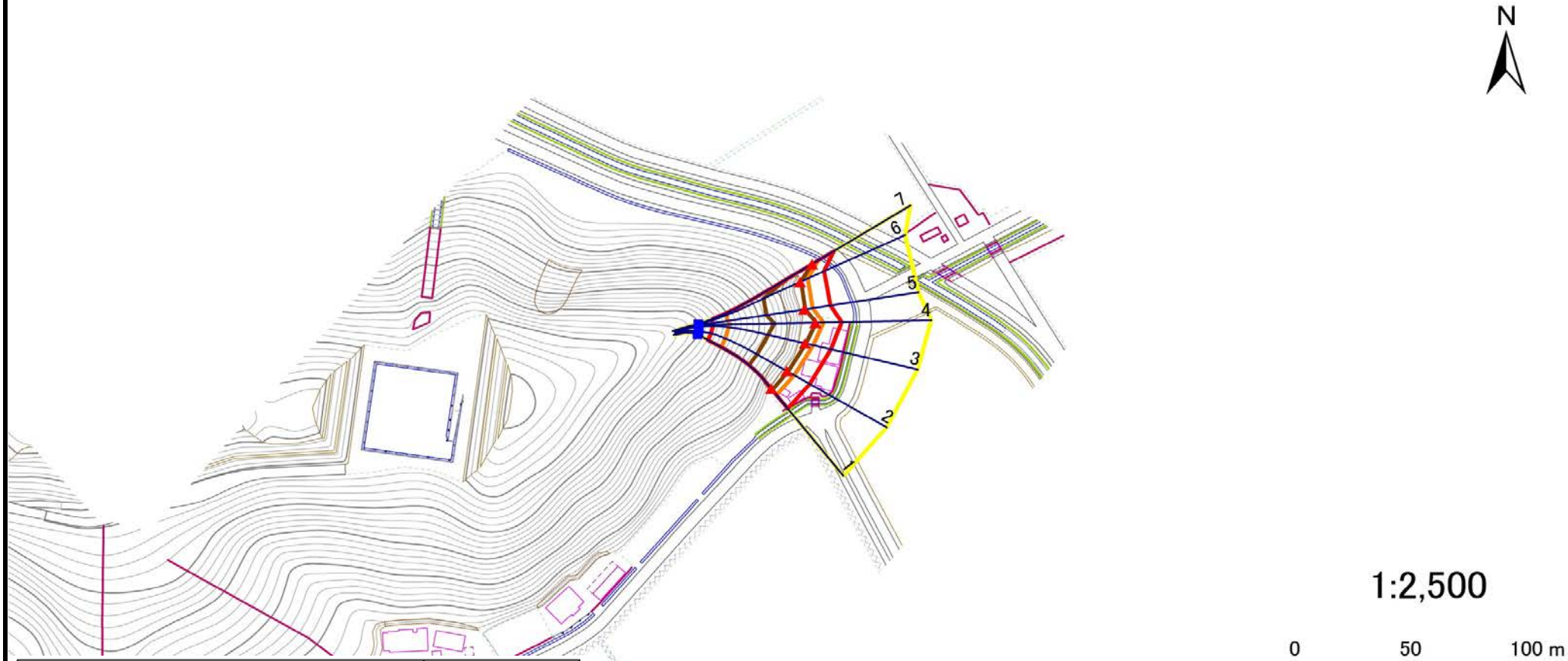


| | | |
|---|---|---|
| 危害のおそれのある土地の区域（土砂災害警戒区域） | | |
| 著しい危害のおそれのある土地の区域（土砂災害特別警戒区域） | 土石等の（移動）高さが1m以下の場合、土石等の移動による力が100kN/㎡を超える区域 | |
| | 土石等の堆積の高さが3mを超える区域 | |
| | それ以外の区域 | |

凡例　■ 上端　▲ 下端　横断測線

宮城県

# 土砂災害警戒区域等の指定の告示に係る図書（その3）

| 告示番号 | 宮城県告示第693号 |
|---|---|
| 告示年月日 | 令和元年8月9日 |

建築物に作用すると想定される衝撃に関する事項

| 急傾斜地の位置 | 箇所番号 | Ⅱ-自-1986(1321001986) | 箇所名 | 牧野巣山の7 | 所在地 | 石巻市中野字牧野巣山、字牧野巣前 |
|---|---|---|---|---|---|---|

| 横断測線の区間 | 土石等の移動により建築物の地上部に作用すると想定される力 | | | | 土石等の堆積により建築物の地上部に作用すると想定される力 | | | |
|---|---|---|---|---|---|---|---|---|
| | 土石等の（移動）高さが1m以下の場合、土石等の移動による力が100kN/m²を超える区域 | | それ以外の区域 | | 土石等の堆積の高さが3mを超える区域 | | それ以外の区域 | |
| | 力の大きさのうち最大のもの（kN/m²） | 土石等の高さ（m） | 力の大きさのうち最大のもの（kN/m²） | 土石等の高さ（m） | 力の大きさのうち最大のもの（kN/m²） | 土石等の高さ（m） | 力の大きさのうち最大のもの（kN/m²） | 土石等の高さ（m） |
| 1 ～ 2 | 160.9 | 1.0 | 100.0 | 1.0 | 17.5 | 3.5 | 15.2 | 3.0 |
| 2 ～ 3 | 160.9 | 1.0 | 100.0 | 1.0 | 17.2 | 3.4 | 15.2 | 3.0 |
| 3 ～ 4 | 160.1 | 1.0 | 100.0 | 1.0 | 16.5 | 3.3 | 15.2 | 3.0 |
| 4 ～ 5 | 160.7 | 1.0 | 100.0 | 1.0 | 16.6 | 3.3 | 15.2 | 3.0 |
| 5 ～ 6 | 160.7 | 1.0 | 100.0 | 1.0 | 16.6 | 3.3 | 15.2 | 3.0 |
| 6 ～ 7 | 160.1 | 1.0 | 100.0 | 1.0 | 16.4 | 3.3 | 15.2 | 3.0 |
| ～ | | | | | | | | |
| ～ | | | | | | | | |
| ～ | | | | | | | | |
| ～ | | | | | | | | |
| ～ | | | | | | | | |
| ～ | | | | | | | | |
| ～ | | | | | | | | |
| ～ | | | | | | | | |
| ～ | | | | | | | | |
| ～ | | | | | | | | |
| ～ | | | | | | | | |
| ～ | | | | | | | | |
| ～ | | | | | | | | |
| ～ | | | | | | | | |
| ～ | | | | | | | | |
| ～ | | | | | | | | |
| ～ | | | | | | | | |
| ～ | | | | | | | | |
| ～ | | | | | | | | |
| ～ | | | | | | | | |

| 横断測線の区間 | 土石等の移動により建築物の地上部に作用すると想定される力 | | | | 土石等の堆積により建築物の地上部に作用すると想定される力 | | | |
|---|---|---|---|---|---|---|---|---|
| | 土石等の（移動）高さが1m以下の場合、土石等の移動による力が100kN/m²を超える区域 | | それ以外の区域 | | 土石等の堆積の高さが3mを超える区域 | | それ以外の区域 | |
| | 力の大きさのうち最大のもの（kN/m²） | 土石等の高さ（m） | 力の大きさのうち最大のもの（kN/m²） | 土石等の高さ（m） | 力の大きさのうち最大のもの（kN/m²） | 土石等の高さ（m） | 力の大きさのうち最大のもの（kN/m²） | 土石等の高さ（m） |
| ～ | | | | | | | | |
| ～ | | | | | | | | |
| ～ | | | | | | | | |
| ～ | | | | | | | | |
| ～ | | | | | | | | |
| ～ | | | | | | | | |
| ～ | | | | | | | | |
| ～ | | | | | | | | |
| ～ | | | | | | | | |
| ～ | | | | | | | | |
| ～ | | | | | | | | |
| ～ | | | | | | | | |
| ～ | | | | | | | | |
| ～ | | | | | | | | |
| ～ | | | | | | | | |
| ～ | | | | | | | | |
| ～ | | | | | | | | |
| ～ | | | | | | | | |
| ～ | | | | | | | | |
| ～ | | | | | | | | |
| ～ | | | | | | | | |
| ～ | | | | | | | | |
| ～ | | | | | | | | |
| ～ | | | | | | | | |
| ～ | | | | | | | | |

宮城県