

仙南地域の 農業農村整備事業の概要

仙南の産業基盤の根幹を支える強靱で自然と調和した地域づくり



棚田 丸森町大張沢尻 (棚田フォトコンテスト特選)



村田ダム (村田町足立)



エゴマの葉 (丸森町大内青葉)

管内のあらまし

管内市町概要

当管内は、宮城県の最南端に位置し、北は仙台都市圏、西は奥羽山脈を境に山形県、南は福島県と接しています。地形的には標高7～20mの平坦部（角田市、大河原町、村田町、柴田町）、標高20～100mの中位部（白石市、蔵王町、丸森町）、標高200m以上の高位部（七ヶ宿町、川崎町）の三つの区域に大別され、東北第二の大河の阿武隈川や白石川が流れています。

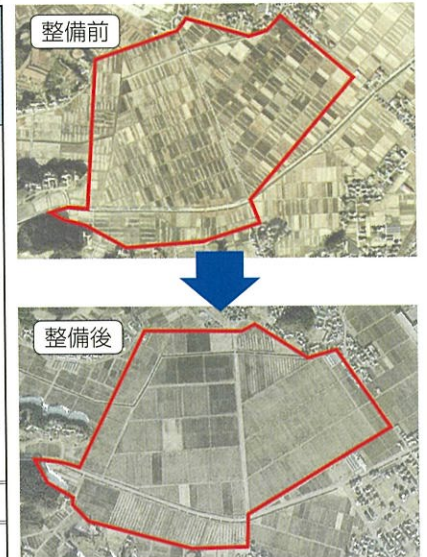
これらの自然の恩恵を受けた条件を活かし、稲作を中心としながら、果樹、野菜、酪農、花きなども取り入れた、農業経営の複合化が進んでいる地域です。

市町名	面積(km ²)	人口(人)	耕地面積(ha)	総農家戸数(戸)	販売農家戸数*1(戸)	専業農家(戸)	備考
白石市	286.48	33,064	3,240	1,742	1,149	230	●面積、人口 日本人住民基本台帳人口及び世帯数 県統計課(R3.1月末現在)
角田市	147.53	28,194	4,580	2,152	1,511	310	
蔵王町	152.83	11,707	2,260	1,111	734	176	
七ヶ宿町	263.09	1,319	526	173	94	29	●耕地面積、総農家戸数、 農業就業人口、専業農家 第66次宮城農林水産統計 年報(H2.3) 東北農 政局統計部
大河原町	24.99	23,553	592	389	253	53	
村田町	78.38	10,587	1,420	940	669	143	
柴田町	54.03	37,558	979	740	484	95	
川崎町	270.77	8,577	1,840	775	559	93	
丸森町	273.30	12,855	3,030	1,621	1,064	234	※1 販売農家とは、経営 耕地面積が30a以上又は 調査期日前1年間に おける農産物販売金額が 50万円以上の農家。
計	1,551.40	167,414	18,467	9,643	6,517	1,363	

水田整備状況

【宮城県水田整備状況(R元年度実績)】

水田面積	令和元年度					備考
	水田面積 (ha)	整備済 *1 (ha)	率 (%)	うち大区画*2		
				整備済(ha)	率(%)	
白石市	1,760	1,120	64	0	0	●宮城県計は東日本大震災津波被災地域の農地転用面積等整理が必要であり、整備済み面積等は参考値。 ●水田面積は震災前(H22)の数値。 ●出展：宮城県農林水産部農村振興課ホームページ ※1：20a区画以上 ※2：50a区画以上 ※3：整数値表示としているため、各市町の数値と管内合計は必ずしも一致しない。
角田市	3,590	3,009	84	244	7	
蔵王町	986	503	51	97	10	
七ヶ宿町	267	76	28	0	0	
大河原町	454	87	19	80	18	
村田町	961	158	16	31	3	
柴田町	822	423	51	62	8	
川崎町	1,200	406	34	32	3	
丸森町	1,850	734	40	0	0	
管内計	11,890	6,516	55	545	5	
宮城県計	110,277	78,787	71	35,397	32	



水田の持つ機能

農業・農村は、米や野菜などを作る食料生産の場としての大切な役割を果たしていますが、それだけではなく、水田や畑は、大雨時等において洪水を防ぎ、地下水を蓄えるなど、私たちの暮らしになくてはならない様々な恵み（「**多面的機能**」）をもたらしています。

農業農村整備部では、様々な事業をとおして、次代の若者たちが希望を帯てる「強い農業」と、農業・農村が持つ「多面的機能」の保全・継承による「美しく活力ある農村」の創造に寄与しています。

農業農村の多面的機能の一例

- ① 降った雨は水田に一時的に蓄えられ、洪水の発生を防ぎます。
- ② 水田を中心とする土地利用が、豊かな水資源を育てています。
- ③ 適切な耕作により、中山間地等での耕地の荒廃や土砂崩れなどを防ぎます。
- ④ 耕作された田畑は風雨から大切な土壌を守ります。
- ⑤ 水を張った水田には気候を和らげる働きがあります。
- ⑥ 農村には、日本の懐かしい風景や様々な生き物の命を育む自然があります。
- ⑦ 農村は自然とのふれあいを通して、安らぎの場を提供します。



農業農村整備事業の概要

農地整備事業(ほ場整備)

水田の大区分整備やほ場内の農道、用排水路等の整備を総合的に実施することで、**営農コスト等の低減による「労働生産性の向上」**や**耕地の汎用化等による「土地生産性の向上」**を図り、加えて、「担い手の育成」や「大規模経営体等への農地利用集積」を推進します。また、区分整理による農地の適正配置・利用等により、近年増加している耕作放棄地や不作付地等の発生防止や解消等を図ります。

事業名	地区名	関係市町	着工・完了	受益面積 (ha)	概算総事業費 (百万円)	事業概要	備考
農業競争力強化 基盤整備事業	ほりうまえ 針生前	村田町	H22～R3	21.6	672	区分整理 A=21.6ha	
//	なかのみよう 中名生	柴田町	H29～R6	86.8	1,843	区分整理 A=86.8ha	
//	おぶくろがわひがし 尾袋川東	角田市	R3～R11	78.9	2,454	区分整理 A=78.9ha	
//	とみかみ 富上	柴田町	R3～R11	84.1	3,173	区分整理 A=84.1ha	
//	こさわ 小沢	川崎町	R3～R8	14.7	614	区分整理 A=14.7ha	
//	ふるせき 古関	川崎町	R3～R8	24.8	1,164	区分整理 A=24.8ha	
農地中間管理機構 関連農地整備事業	はざか 葉坂	柴田町	H30～R5	37.3	1,086	区分整理 A=37.3ha	
//	しちかしやくとうぶ 七ヶ宿東部	七ヶ宿町	H30～R5	19.2	870	区分整理 A=19.2ha	
//	しちかしやくせいぶ 七ヶ宿西部	七ヶ宿町	H30～R5	14.6	472	区分整理 A=14.6ha	
計	9地区			382	12,139		



針生前地区 (完成状況)


農地整備事業(通作条件整備)

農地整備や農業関連施設の整備と関連した地域農業の振興に必要な農道の整備を実施するとともに、老朽化した農道の保全対策を実施し、地域農業の活性化及び農村の総合的な振興を図ります。

事業名	地区名	関係市町	着工・完了	事業量 (km)	概算総事業費 (百万円)	事業概要	備考
通作条件整備	やなぎたうげ 柳田峠2期	丸森町	H27～R7	2.0	678	道路工 L=2,041m W=5.0/6.0	
計	1地区			2.0	678		



柳田峠2期地区 (着手前) 起点側



柳田峠2期地区 (着手前) 終点側

農村集落基盤再編・整備事業(中山間地域総合整備事業)

自然的、社会的な条件不利地で過疎化や高齢化の進行が著しい**中山間地域**において、農業生産基盤や農村生活環境等の整備を総合的に行うことにより、**持続的な農業生産活動の確保や住環境の整備を図り、都市部との格差是正や定住化の促進**など中山間地域の活性化を目指します。

事業名	地区名	関係市町	着工・完了	受益面積 (ha)	概算総事業費 (百万円)	事業概要	備考
中山間地域総合整備事業	まえかわ前川	川崎町	H25～R4	69.6	1,072	区画整理工 A=24.1ha 水路工 L=3.2km	
計	1地区			69.6	1,072		



前川地区（槻木分区）（着手前）



前川地区（槻木分区）（整備後）

農地防災事業

自然災害による農地・農業用施設等被害の未然防止や農業用施設の計画的な機能回復等を行うことにより、農業生産の維持及び農業経営の安定を図り、国土保全や地域住民生活の安全・安定を図ります。



南田排水機場（現況）



丸森（地滑り管理）の集水井

事業名	地区名	関係市町	着工・完了	受益面積 (ha)	概算総事業費 (百万円)	事業概要	備考
地すべり管理事業	まるもり丸森	丸森町	—	264.1	7	地すべり管理 1式	単年度
農村地域防災減災事業（湛水防除事業）	みなみだ南田	村田町	R1～R5	153.8	224	南田排水機場 整備補修 1式	
農村地域防災減災事業（鉱毒対策事業）	むらた村田	村田町	R3～R7	465.4	746	村田ダム 整備補修 1式	
計	3地区			883.3	977		

農業水利施設整備事業

管内の農業水利施設は約 500 施設あり、その約 7 割が標準耐用年数を超過しています。そのため、施設の機能診断や機能保全計画を策定し、計画的かつ効率的な機能保全対策を推進します。

事業名	地区名	関係市町	着工・完了	受益面積 (ha)	概算総事業費 (百万円)	事業概要	備考
水利施設整備事業（基幹水利施設保全型）	なかやち中谷地・沼尻	角田市丸森町	H26～R5	1,542.4	970	中谷地排水機場 整備補修 1式 沼尻排水機場 整備補修 1式	
//	しばた柴田	柴田町	H26～R5	512.2	607	葎神頭首工 整備補修 1式	
//	はなしま花島	角田市	H28～R3	147.9	94	花島揚水機場 整備補修 1式	
//	さかつた坂津田	角田市	H28～R4	216.7	249	新坂津田揚水機場 整備補修 1式	
水利施設等保全高度化事業（一般型(基幹水利施設保全型)）	まくら桜	角田市	H30～R5	875.7	660	桜揚水機場 整備補修 1式	
//	しんこさい新小齋	角田市丸森町	H30～R5	593.4	596	新小齋揚水機場 整備補修 1式	
//	つばいし坪石	角田市	H30～R5	767.1	309	坪石揚水機場 整備補修 1式	
計	7地区			4,655.4	3,485		

主な団体営事業

事業名	地区名	関係市町	着工・完了	受益面積 (ha)	単年度事業費 (百万円)	事業概要	備考
基幹水利施設管理事業	えしり 江尻 はいすいまいじょう 排水機場	角田市	H9～	2,699	20.9	施設管理費 1式	
国営造成施設管理体制整備促進事業	かくた 角田	角田市	R3～	3,460	0.3 12.0	推進活動費 1式 強化支援費 1式	
県営造成施設管理体制整備促進事業	わいとう 隈東	角田市 丸森町	R3～ R8	810	0.10 6.8	推進活動費 1式 強化支援費 1式	
県営造成施設管理体制整備促進事業	かわらこ 川原子	白石市	R3～ R8	275	0.1 2.0	推進活動費 1式 強化支援費 1式	
県営造成施設管理体制整備促進事業	くろさわしり 黒沢尻	大河原町 蔵王町 村田町	R3～ R8	660	0.1 2.9	推進活動費 1式 強化支援費 1式	

事業名	地区名	関係市町	着工・完了	計画人口 (人)	計画戸数 (戸)	総事業費 (百万円)	事業概要	事業主体
農業集落排水事業 (機能強化対策)	すごう 菅生	村田町	R3～ R5	360	114	135	各種機器類及び電気設備の改修 中継ポンプ施設の改修 (機械・電気)	村田町

調査計画地区

県営土地改良事業等の実施を希望する市町、土地改良区等からの委託を受けて、当該事業の調査及び計画を行います。

調査事業名	地区名	関係市町	調査着手年度	受益面積 (ha)	概算総事業費 (百万円)	事業概要	備考
農地整備事業調査	いりまだ 入間田	柴田町	H30	79.1	1,582	区画整理 A = 79.1ha	
//	ふなばさま 船迫	柴田町	H30	59.1	1,182	区画整理 A = 59.1ha	
//	たかだかやば 高田萱場	角田市	R1	40.0	800	区画整理 A = 40.0ha	
//	かながせにし 金ヶ瀬西	大河原町	R3	86.4	2,160	区画整理 A = 86.4ha	
//	なりた 成田	柴田町	R3	37.0	925	区画整理 A = 37.0ha	
農地防災事業調査	みさわ 三沢	白石市	R1	132.0	33	三沢溜池 改修 1箇所	
//	うちまち 内町	角田市	R1	60.0	56	内町上溜池・内町下溜池 改修 2箇所	
//	みょうこうよんごう 明光4号	丸森町	R2	23.7	27	明光4号溜池 改修 1箇所	

農村活性化支援(事業実施・完了地区のフォローアップ活動)

農地整備事業の実施を契機に、市町が作成する担い手育成及び農地集積等に係る計画に基づき、地区内の担い手の収益性向上や農地集積活動を支援します。

令和3年1月値 単位：% (集積率)

市町村	地区名	面積 (ha)	計画目標		H30	R1
			経営体数	集積率	実績集積率	実績集積率
村田町	はりうまえ 針生前	21.6	3	75.2	70.9	86.0
柴田町	なかのみよう 中名生・下名生	86.8	7	85.1	33.5	55.2

(参考) 完了地区：毛萱 (角田市)、薄木 (村田町)、西根 (角田市)、日向前 (角田市)、金ヶ瀬 (大河原)、向原 (川崎町)、枝野 (角田市)、槻木 (柴田町)、川崎東部 (川崎町)、越河 (白石市)、円田2期 (蔵王町)



農地集積検討会の様子
(中名生・下名生地区)

中山間地域等直接支払交付金

農業生産条件の不利な中山間地域において、集落等を単位に、農用地を維持・管理していくための取り決め (協定) を締結し、**農業生産の維持を図りつつ、多面的機能を確保する**という観点から、より一層の自律的かつ継続的な農業生産活動等の体制整備に向けた前向きな取組み等を推進しています。

中山間地域等直接支払の取組状況

面積単位：ha

市町	農振農用地面積	R1実績			R2実績見込		
		組織数	面積	交付金(千円)	組織数	面積	交付金(千円)
白石市	1,999	9	140	25,220	8	134	23,998
角田市	3,613	4	58	12,197	4	47	9,895
七ヶ宿町	484	6	209	19,061	5	172	15,721
川崎町	1,548	2	33	2,632	2	33	2,617
丸森町	3,014	26	558	71,389	26	548	71,462
計	10,658	47	998	130,499	45	934	123,693

注1) 農振農用地面積：農業振興地域整備計画総覧(H24.3.31)より。注2) 面積：協定面積を示す。注3) 交付金：全体事業費(国費+県費+市町村費)

多面的機能支払交付金

多面的機能支払交付金事業は、**農業・農村の多面的機能の維持・発揮のための地域活動を支援し、さらに、競争力のある農業経営体の育成等を後押しすることを目的**に創設されたもので、農地法面の草刈り、水路の泥上げ、農道やため池の軽微な補修、植栽による景観形成等を行っています。

多面的機能支払の取組状況

面積単位：ha

市町	①農振農用地面積	R1実績				R2実績見込			
		組織数	②面積	交付金(千円)	②/①	組織数	③面積	交付金(千円)	③/①
白石市	1,999	19	407	14,489	20%	18	401	14,619	20%
角田市	3,613	40	2,173	97,336	60%	40	2,068	93,244	57%
蔵王町	1,653	9	294	8,805	18%	9	294	8,805	18%
七ヶ宿町	484	6	220	6,608	45%	5	187	5,615	39%
大河原町	572	8	202	6,283	35%	8	208	6,283	36%
村田町	1,869	5	588	21,650	31%	5	588	15,876	31%
柴田町	799	13	646	28,432	81%	13	646	28,432	81%
川崎町	1,548	7	367	12,010	24%	7	367	11,720	24%
丸森町	3,014	34	1,314	59,609	44%	36	1,385	60,859	45%
計	15,551	141	6,210	255,222	40%	141	6,124	245,452	39%

注1) 農振農用地面積：農業振興地域整備計画総覧(H24.3.31)より。注2) 面積：協定面積を示す。注3) 交付金：全体事業費(国費+県費+市町村費)



棚田(丸森町沢尻棚田)



遊休農地を活用したハス田(白石市八宮地区)

農業農村が持つ多面的機能の積極的な発信

農村で健全な農業生産活動が行われることにより生じる多面的機能や、農村の様々な地域資源は、将来にわたって守るべき地域の貴重な財産であり、これらの資源を適切に保全するためには地域住民の理解と参画が必要です。

そのため、地元土地改良区や地域の組織が行う学習・体験イベント等の活動を支援し、地域資源の大切さや多面的機能の効用等に対する国民の理解促進に向け、積極的な広報を行っています。

「仙南地域の農業農村めぐり」・「生き物調査」

生活環境や農業を取り巻く環境等の変化により、子供たちが「農」に接する機会が少なくなっています。そのため、水土里ネットせんなんでは、次代を担う子供たちに「農」にふれあう機会を設け、**農業・農村が担う役割や多面的機能について学習してもらうことを目的に「仙南地域の農業農村めぐり」や「生き物調査」を実施しています。**



大区画ほ場の見学



生き物の調査



〈生き物調査〉白石市立福岡小学校 5年生

トピックス

令和2年度 豊かなむらづくり全国表彰事業 内閣総理大臣賞

七ヶ宿町の湯原地区で活動する中山間地域等直接支払交付金組織「湯原集落協定」が、内閣総理大臣賞を受賞し、農林水産祭式典にて授与されました。「湯原集落協定」は、地区内の農地・水路の維持管理、生活環境の整備に地区外からのボランティアを受けながら、中心となって取り組み、むらづくりの優良事例として評価されました。



湯原集落全景



湯原集落協定メンバー



授与式の様子

農山漁村集落体制づくり支援事業

宮城県では、人口減少や高齢化が進み地域特産品の生産や加工、共同作業の継続が難しくなっている中山間地域の活性化支援として、平成25年度から**過疎地域の集落が必要とする農作業などを支援する事業**を実施しています。管内では丸森町大内青葉地区・丸森町大張地区の2地区で取り組んでおり、それぞれの地域の特産品づくりのお手伝い、地域を活性化するためのイベント開催など、さまざまな活動の支援を行っています。



【丸森町 大内青葉地区】

地区への来訪者を増やし、地区のえごま栽培を盛り上げるため、援農ボランティア活動をお手伝いしました。



【丸森町 大張地区】

地区への来訪者を増やすため、棚田の写真コンテストの開催をお手伝いしました。

管内土地改良区一覽

名称	所在地 (郵便番号)	電話番号 FAX番号	関係市町村	受益面積 (ha)	組合員数 (人)	役員員数		
						総代 (人)	理事 監事(人)	事務局 職員(人)
黒沢尻用水路	柴田郡大河原町字新南 19 (989-1295)	0224(53)1242 FAX(53)8715	大河原町 村田町 蔵王町	647	882	30	11 3	3
柴田郡村田町 外一町澄川	柴田郡村田町大字村田字迫 6 (989-1392)	0224(83)6008 FAX(83)6009	村田町 蔵王町	807	1,396	44	13 3	※1 17
柴田郡村田町 菅	柴田郡村田町大字村田字迫 6 (989-1392)	0224(83)6406 FAX(83)2114	村田町	98.1	154	-	14 3	※2 5
あぶくま川水系 角田地区	角田市角田字中島下 458 (981-1505)	0224(63)1234 FAX(63)1358	角田市 丸森町	5,091	5,194	60	14 3	14
白石市	白石市福岡蔵本字西町 33 (989-0231)	0224(25)9717 FAX(25)9095	白石市	900	1,733	55	12 3	7
蔵王町	刈田郡蔵王町大字平沢字寺前 77 (989-0831)	0224(33)2761 FAX(33)3632	蔵王町	394	608	30	8 2	2
川崎町	柴田郡川崎町大字前川字裏丁 175-1 (989-1501)	0224(84)2151 FAX(84)2151	川崎町	292	338	-	13 3	3
柴田町	柴田郡柴田町槻木上町 2-4-24 (989-1753)	0224(56)1014 FAX(56)1258	柴田町 角田市 大河原町	1,254	1,644	45	13 3	6

※1 うち、15名は町職員が兼務

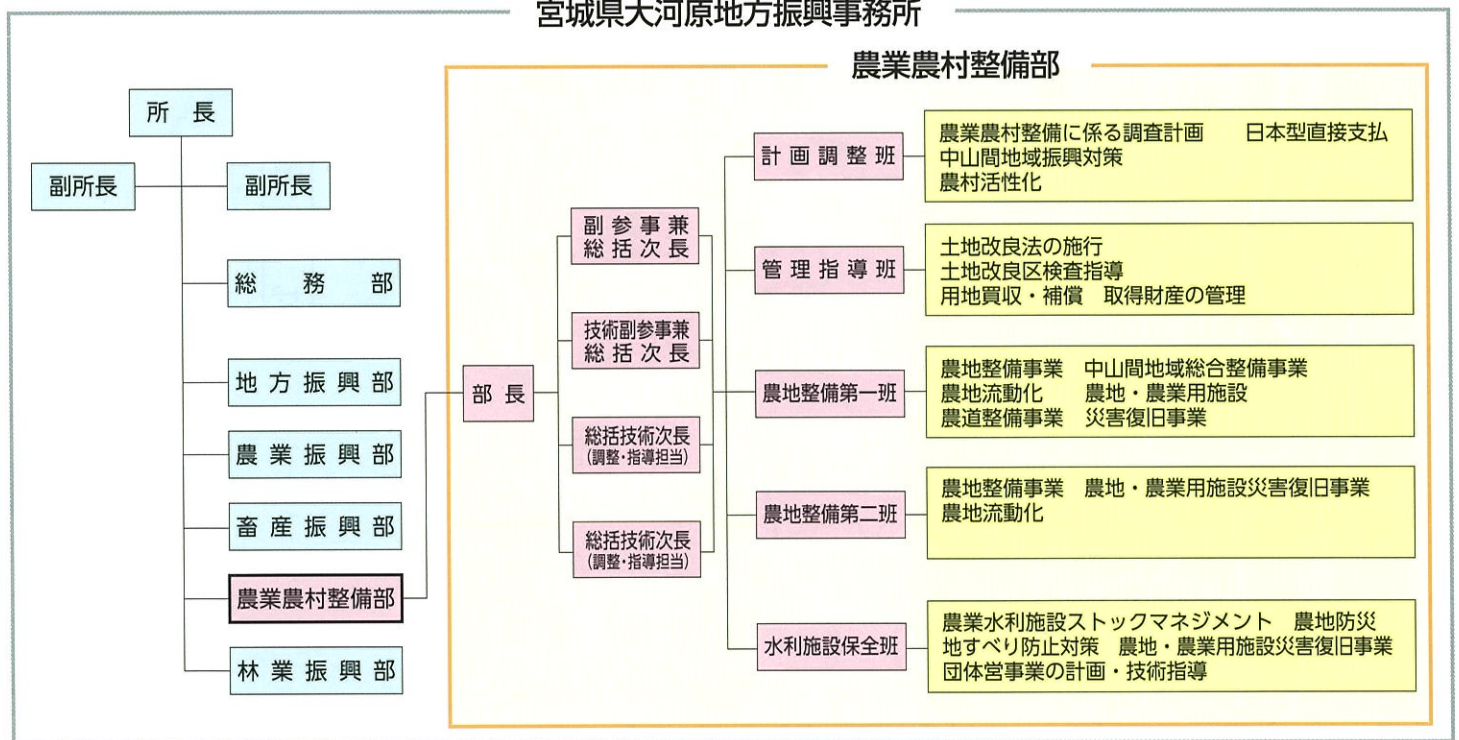
※2 町職員が兼務

(R2年5月現在)

農業農村整備部組織図

宮城県大河原地方振興事務所

農業農村整備部



美味し国
伊達な旅
仙台 MIYAGI 宮城

宮城県大河原地方振興事務所 農業農村整備部

〒989-1243 宮城県柴田郡大河原町字南 129-1

TEL (0224) 53-3111(代表) Fax (0224) 53-3071

E-mail:oknnbkt@pref.miyagi.lg.jp

<http://www.pref.miyagi.jp/oksgsin/nn-top/menu-nn-top.htm>

