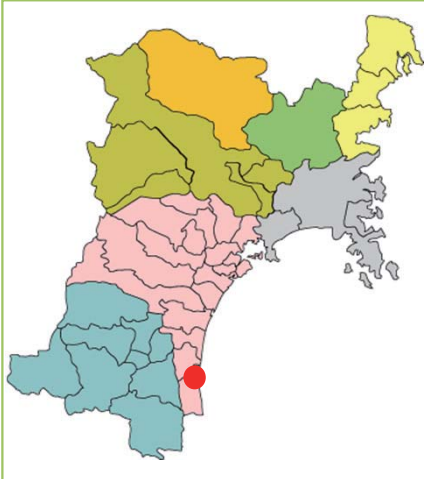


3 沿岸部の農地・農業用施設の被害状況

亘理町・山元町



牛橋地区
牛橋排水機場に迫る津波



亘理地区
農地の被災状況（浸水・ガレキ）



亘理地区
農地の被災状況（浸水・ガレキ）

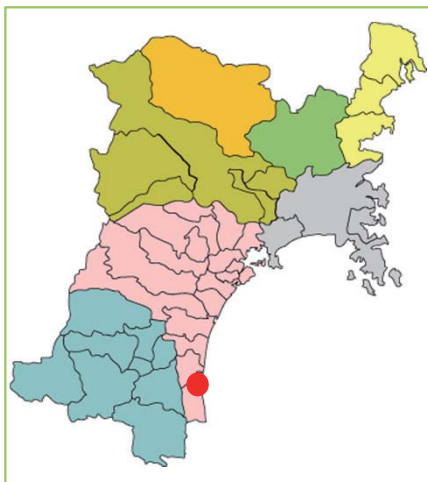


亘理地区
道路の冠水状況



亘理地区
道路の冠水状況

亘理町・山元町



花笠地区
花笠排水路の被災状況（ガレキ）



山寺地区
鷺足川排水路の被災状況

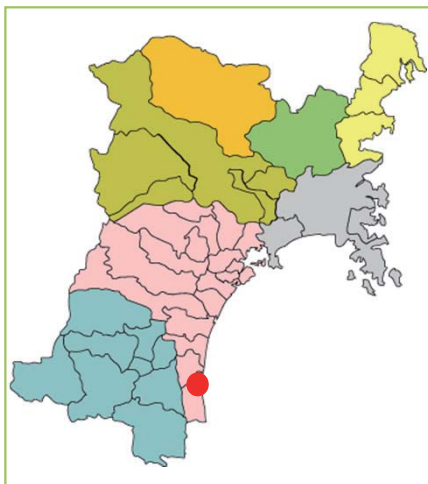


長瀬地区
鏡川排水路の被災状況



牛橋地区
牛橋防潮樋門の被災状況

亘理町・山元町



花笠地区
花笠第2排水機場の被災状況



花笠地区
花笠第2排水機場の被災状況



鳥の海地区
吉田排水機場の被災状況

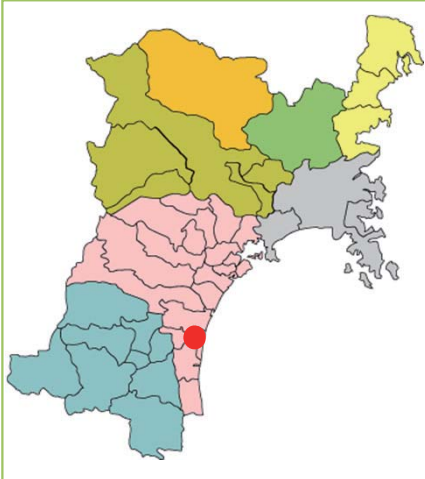


花笠地区
花笠排水機場の被災状況



花笠地区
花笠排水機場の被災状況（内部）

岩沼市



玉浦地区
農地の被災状況（浸水・ガレキ）



玉浦地区
農地の被災状況（浸水・ガレキ）



玉浦地区
農地の被災状況（浸水・ガレキ）

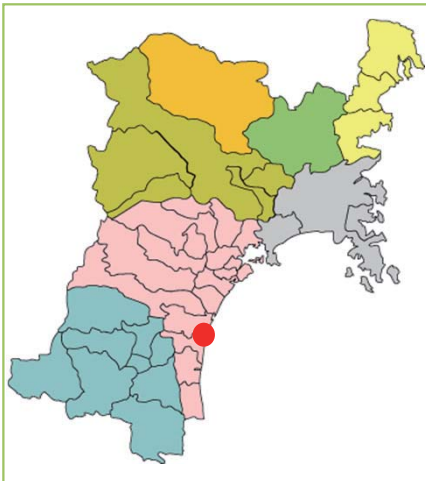


玉浦地区
農地の被災状況（浸水・ガレキ）



玉浦地区
農地の被災状況（浸水・ガレキ）

名取市・岩沼市



閑上地区
閑上排水機場の被災状況



閑上地区
道路に打ち上げられた漁船



仙台空港地区
仙台空港の被災状況

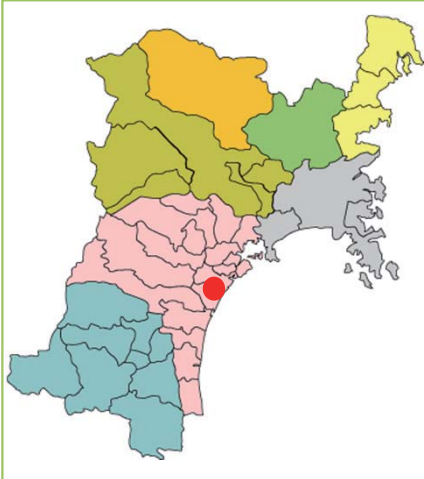


寺島地区
農地の被災状況（浸水・ガレキ）



玉浦地区
農地の被災状況（浸水・ガレキ）

仙台市



荒浜地区
二郷堀排水機場の被災状況



岡田地区
高砂南部排水機場の被災状況



荒浜地区
大堀排水機場の被災状況

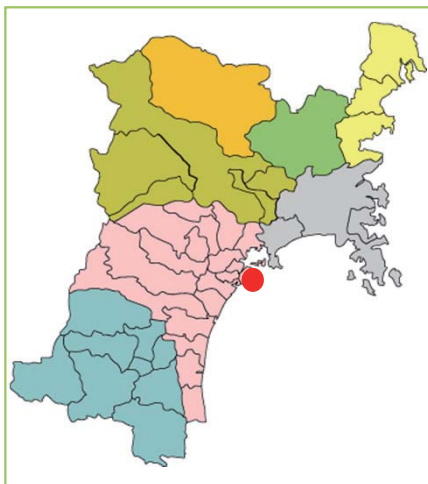


七郷地区
農道の被災状況



荒浜地区
防潮林の被災状況

七ヶ浜町



阿川地区
阿川排水機場の被災状況（内部）



阿川地区
阿川沼排水機場の被災状況（内部）



阿川地区
阿川沼排水機場の被災状況

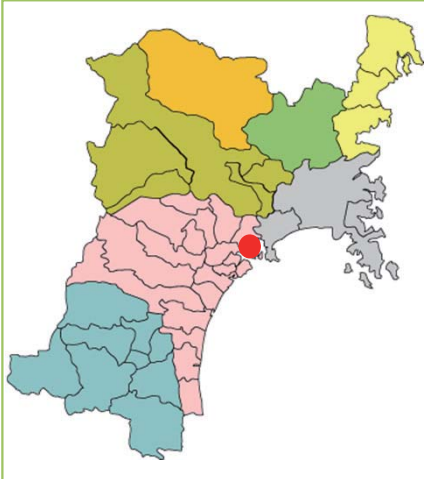


阿川地区
阿川用排水機場の被災状況



阿川地区
農地の被災状況（浸水・ガレキ）

塩竈市・松島町



手樽地区
早川海岸の被災状況



手樽地区
新田・駒形海岸の被災状況

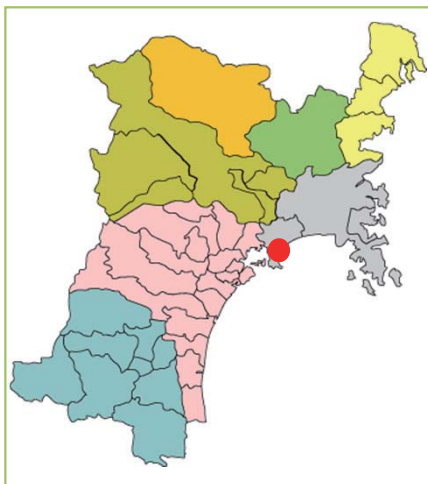


本屋敷地区
貝の浜西地区
堤防の破堤状況



本屋敷地区
堤防の破堤状況
背後農地の状況

東松島市鳴瀬



波津々浦地区
農地海岸堤防の被災状況

松ヶ島地区
農地海岸堤防の被災状況



北鰐ヶ渚地区
農地海岸堤防の被災状況

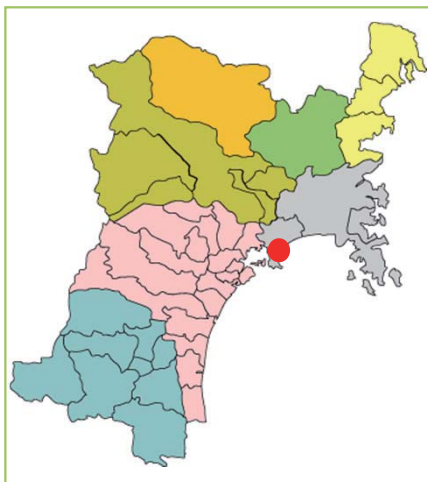


栗和田地区
農地海岸堤防の被災状況



大目軽地区
農地海岸堤防の被災状況

東松島市鳴瀬



東名地区
農地の被災状況（浸水・ガレキ）



小野地区
用水機場の被災状況



東名地区
長浜排水機場の被災状況

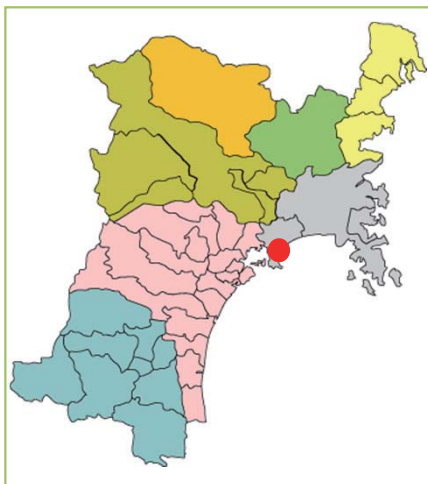


東名地区
長浜排水機場の被災状況



東名地区
東浦排水機場の被災状況

東松島市鳴瀬



中下地区
中下排水機場の被災状況



中下地区
中下排水機場の被災状況



中下地区
中下排水機場の被災状況

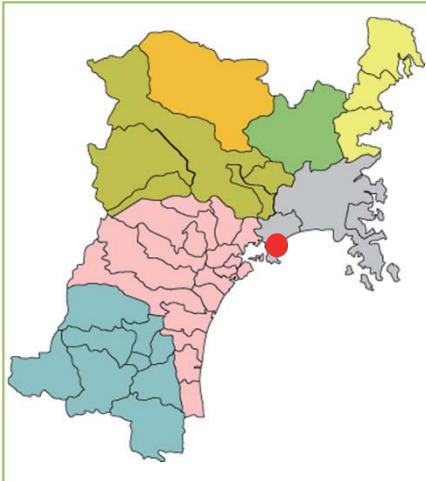


中下地区
中下排水機場周辺の被災状況



中下地区
中下排水機場周辺の被災状況

東松島市鳴瀬



浜市地区
浜市排水機場の被災状況



浜市地区
農地の被災状況（浸水）



浜市地区
農地の被災状況（浸水）

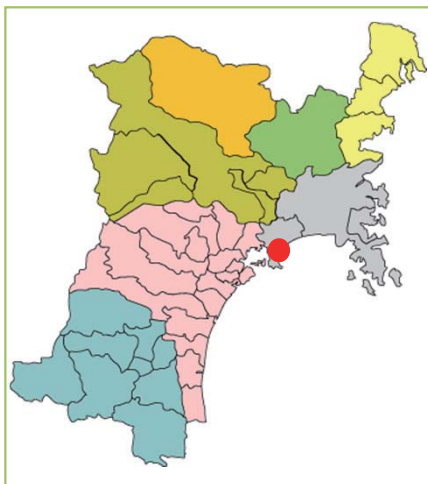


浜市地区
浜市排水機場の被災状況



浜市地区
浜市排水機場の被災状況

東松島市鳴瀬



潜ヶ浦地区
潜ヶ浦排水機場の被災状況



大浜地区
大浜排水機場の被災状況



大浜地区
大浜排水機場の被災状況

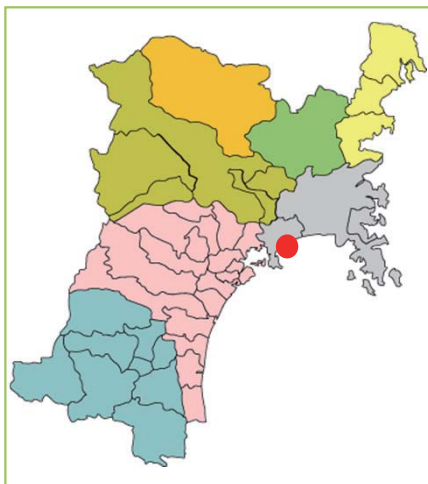


波津々浦地区
波津々浦排水機場の被災状況



波津々浦地区
波津々浦排水機場の被災状況

東松島市矢本



大曲地区
農地の被災状況（浸水・ガレキ）



大曲地区
大曲第2排水機場の被災状況



大曲地区
大曲第2排水機場の被災状況

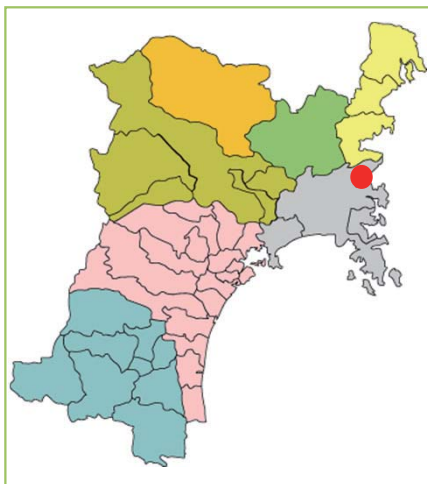


大曲地区
県道の落橋現場



大曲地区
農地の被災状況（浸水・ガレキ）

石巻市河北



釜谷地区
釜谷ため池の被災状況（ガレキ）



釜谷地区
釜谷ため池の被災状況（ガレキ）



釜谷地区
釜谷ため池の被災状況（ガレキ）



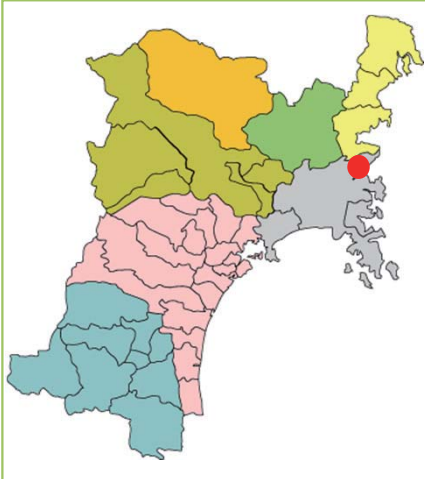
釜谷地区
釜谷ため池の被災状況（ガレキ）



釜谷地区
釜谷ため池の被災状況（ガレキ）



石巻市河北・北上



吉浜地区
石巻市北上総合支所庁舎の被災状況



吉浜地区
月浜第2水門の被災状況



吉浜地区
月浜第1水門の被災状況

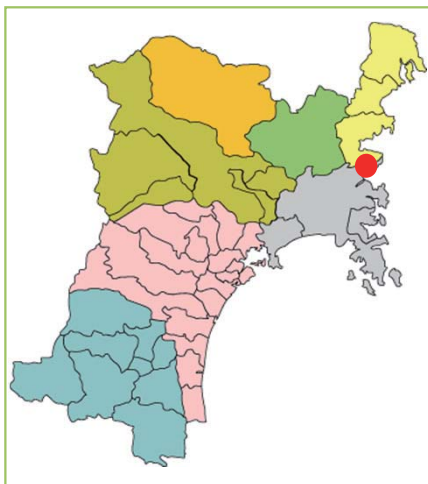


釜谷地区
大川診療所の被災状況



釜谷地区
大川の被災状況

石巻市北上



十三浜地区
排水機場と農地の被災状況（浸水）



十三浜地区
吉浜第2排水機場被災状況



十三浜地区
吉浜第2排水機場被災状況

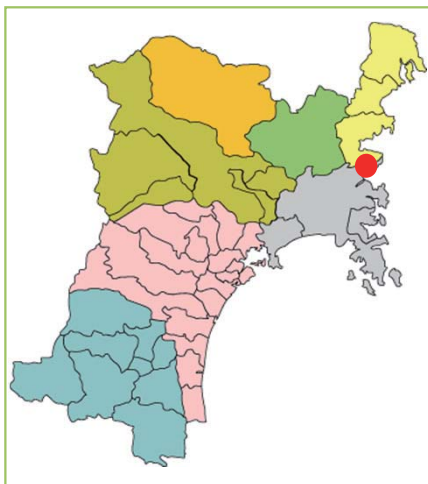


十三浜地区
排水機場と農地の被災状況（浸水）



十三浜地区
吉浜第2排水機場被災状況

石巻市北上



橋浦地区
農地の被災状況（浸水・ガレキ）



橋浦地区
幹線排水路の被災状況（ガレキ）



橋浦地区
幹線排水路の被災状況（ガレキ）

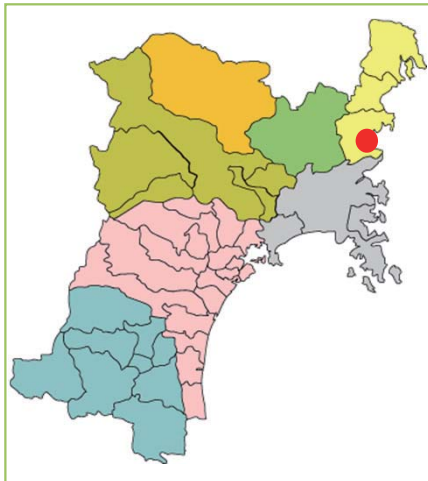


橋浦地区
幹線道路の被災状況



橋浦地区
農地の被災状況（浸水・ガレキ）

南三陸町



水戸辺海岸の被災状況



水戸辺海岸の被災状況



水戸辺海岸の被災状況

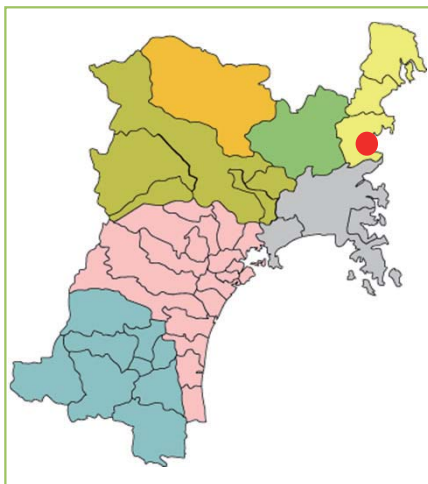


水戸辺海岸の被災状況
(背後農地の状況)



水戸辺海岸の被災状況


南三陸町



寺浜海岸の被災状況



寺浜海岸の被災状況



寺浜海岸の被災状況

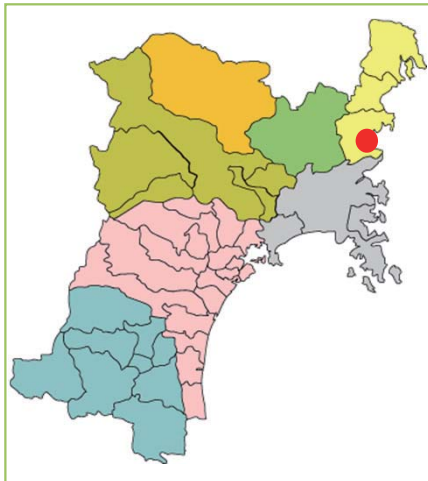


寺浜海岸の被災状況
(背後のため池と農地の状況)



寺浜海岸の被災状況
(背後の農地の状況)

南三陸町



波板海岸の被災状況



波板海岸の被災状況
(背後地の土砂崩れ)



波板海岸の被災状況
(海岸への道路被災)



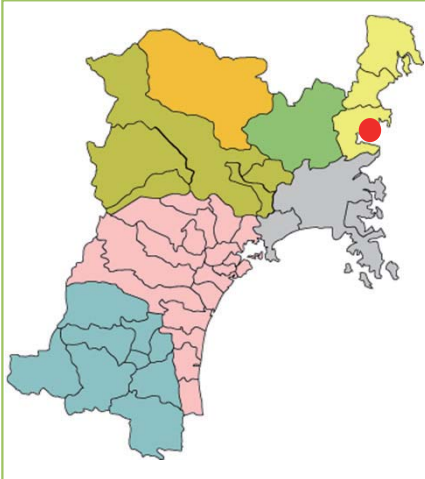
波板海岸の被災状況
(海岸への道路被災)



波板海岸の被災状況
(海岸への道路被災)



南三陸町



細浦海岸の被災状況



細浦海岸の被災状況



細浦海岸の被災状況

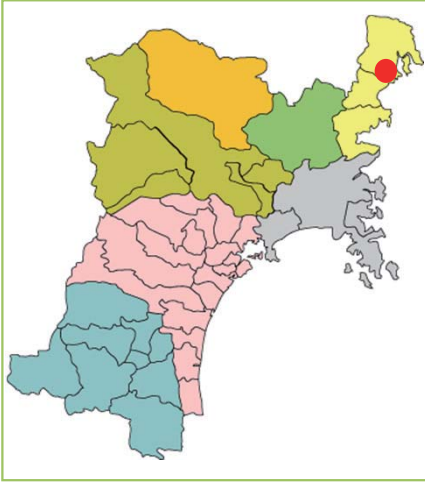


細浦海岸の被災状況



細浦海岸の被災状況

気仙沼市



岩井崎ため池の被災状況



牧ため池の被災状況



牧ため池の被災状況

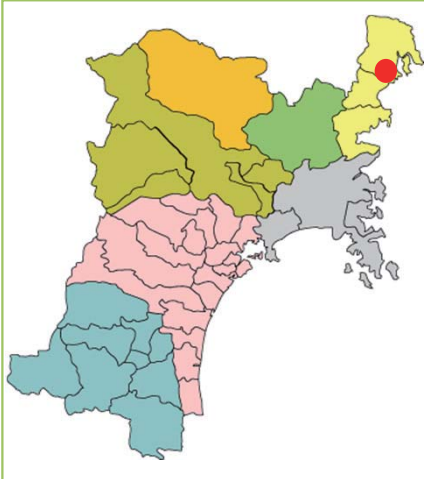


牧ため池の被災状況



牧ため池の被災状況

気仙沼市



神止海岸の被災状況



神止海岸の被災状況




神止海岸の被災状況



神止海岸の被災状況
(背後農地の状況)



神止海岸の被災状況
(背後農地の状況)



気仙沼市

